



Kennziffer  
B VII 1-4/G

## Wahl zum 17. Deutschen Bundestag in Bayern am 27. September 2009

# Endgültiges Ergebnis

## Regionalergebnisse



## **Impressum**

---

Erscheinungstermin März 2010

Kennziffer B VII 1 - 4/G

Verleger, Herausgeber und Druck Bayerisches Landesamt für Statistik und Datenverarbeitung  
Neuhauser Straße 8, 80331 München  
Briefanschrift: 80288 München

Telefon 089 2119-205

Telefax 089 2119-457

E-Mail [vertrieb@statistik.bayern.de](mailto:vertrieb@statistik.bayern.de)

Internet [www.statistik.bayern.de](http://www.statistik.bayern.de)

- © Bayerisches Landesamt für Statistik und Datenverarbeitung, München 2010  
Alle Veröffentlichungen oder Daten sind Werke im Sinne § 2 Urheberrechtsgesetz. Die Verwendung, Vervielfältigung und/oder Verbreitung von Veröffentlichungen oder Daten gleich welchen Mediums (Print, Datenträger, Datei etc.) – auch auszugsweise – ist nur mit Quellenangabe gestattet.  
Sie bedarf der vorherigen Genehmigung bei Nutzung für gewerbliche Zwecke, bei entgeltlicher Verbreitung oder bei Weitergabe an Dritte sowie bei Weiterverbreitung über elektronische Systeme und/oder Datenträger. Sofern in den Produkten auf das Vorhandensein von Copyrightrechten Dritter hingewiesen wird, sind die in deren Produkten ausgewiesenen Copyrightbestimmungen zu wahren. Alle übrigen Rechte bleiben vorbehalten.

# Inhaltsverzeichnis

<b>Abkürzungen</b> .....	Seite 2
<b>Erläuterungen</b> .....	2
<b>Tabellen</b>	
1. Ergebnisse der Bundestagswahl 2009 nach Regierungsbezirken, Kreisen und Gemeinden	
Oberbayern .....	4
Niederbayern .....	44
Oberpfalz .....	64
Oberfranken .....	82
Mittelfranken .....	100
Unterfranken .....	116
Schwaben .....	140
2. Ergebnisse der Bundestagswahl 2009 in München, Nürnberg, Würzburg und Augsburg nach Stadtbezirken	166
3. Ergebnisse der Bundestagswahl 2009 nach Gemeindegrößenklassen .....	178
<b>Schaubilder</b>	

## Abkürzungen

### Wahlvorschläge zur Bundestagswahl 2009 in Bayern

Kurzbezeichnung oder in dieser Veröffentlichung verwendete Abkürzung	Name
<b>BP</b>	Bayernpartei
<b>BüSo</b>	Bürgerrechtsbewegung Solidarität
<b>CM</b>	CHRISTLICHE MITTE – Für ein Deutschland nach GOTTES Geboten
<b>CSU</b>	Christlich-Soziale Union in Bayern e.V.
<b>DIE FRAUEN</b>	Feministische Partei DIE FRAUEN
<b>DIE LINKE</b>	DIE LINKE (2005: Die Linke., Die Linkspartei.PDS)
<b>Die Tierschutzpartei</b>	Mensch Umwelt Tierschutz
<b>DIE VIOLETTEN</b>	Die Violetten – für spirituelle Politik
<b>DVU</b>	DEUTSCHE VOLKSUNION
<b>FAMILIE</b>	Familien-Partei Deutschlands
<b>FDP</b>	Freie Demokratische Partei
<b>GRÜNE</b>	BÜNDNIS 90/DIE GRÜNEN
<b>MLPD</b>	Marxistisch-Leninistische Partei Deutschlands
<b>NPD</b>	Nationaldemokratische Partei Deutschlands
<b>ödp</b>	Ökologisch-Demokratische Partei / Bündnis für Familien
<b>PBC</b>	Partei Bibeltreuer Christen
<b>PIRATEN</b>	Piratenpartei Deutschland
<b>REP</b>	DIE REPUBLIKANER
<b>RRP</b>	Rentnerinnen und Rentner Partei
<b>SPD</b>	Sozialdemokratische Partei Deutschlands

### Sonstige Abkürzungen

dav.	davon	Schl. Nr.	Schlüssel Nummer
e.V.	eingetragener Verein	Zus.	Zusammen
Lfd. Nr.	Laufende Nummer		

## Erläuterungen

### Zeichenerklärungen

–	nichts vorhanden, keine Veränderung	x	Tabellenfach gesperrt, da Aussage nicht sinnvoll
---	-------------------------------------	---	--

### Einheiten und Benennungen

%	Prozent
---	---------

#### Gebiet

OB	Oberbayern	Bay.	Bayern
NB	Niederbayern	GKSt	Große Kreisstadt
OPf.	Oberpfalz	Krfr. St	Kreisfreie Stadt
OFr.	Oberfranken	Lkr	Landkreis
MFr.	Mittelfranken	M	Markt
UFr.	Unterfranken	St	Stadt
Schw.	Schwaben		



# Tabellen

# 1. Ergebnisse der Bundestagswahl 2009 nach

Schl. · Nr.	Gebiet	Wahl- berechtigte	Wähler	Art der Stimme	Ungültige Stimmen		Gültige Stimmen		Von den gültigen Stimmen entfielen auf									
		Nicht- wähler	Wahlbe- teiligung in %						CSU		SPD		FDP		GRÜNE		DIE LINKE	
					Anzahl	%	Anzahl	%	Anzahl	%	Anzahl	%	Anzahl	%	Anzahl	%		
		1	2		3	4	5	6	7	8	9	10	11	12	13	14	15	16

## Zusammenstellung nach Regierungsbezirken

1	Oberbayern .....	3 120 856 830 938	2 289 918 73,4	E Z	27 467 18 254	1,2 0,8	2 262 451 2 271 664	1 074 422 945 315	47,5 41,6	451 934 352 923	20,0 15,5	254 010 367 128	11,2 16,2	269 877 299 090	11,9 13,2	106 562 122 719	4,7 5,4
2	Niederbayern .....	922 845 321 414	601 431 65,2	E Z	9 551 6 329	1,6 1,1	591 880 595 102	305 102 286 116	51,5 48,1	100 088 84 986	16,9 14,3	75 029 85 309	12,7 14,3	42 817 42 956	7,2 7,2	35 708 39 287	6,0 6,6
3	Oberpfalz .....	845 754 253 128	592 626 70,1	E Z	9 257 7 362	1,6 1,2	583 369 585 264	274 483 261 666	47,1 44,7	124 376 104 276	21,3 17,8	60 262 73 241	10,3 12,5	41 071 47 790	7,0 8,2	37 021 42 485	6,3 7,3
4	Oberfranken .....	858 583 241 796	616 787 71,8	E Z	8 256 6 535	1,3 1,1	608 531 610 252	320 860 272 346	52,7 44,6	131 326 119 568	21,6 19,6	46 782 75 543	7,7 12,4	49 489 50 565	8,1 8,3	38 012 41 885	6,2 6,9
5	Mittelfranken .....	1 270 273 351 482	918 791 72,3	E Z	11 917 9 493	1,3 1,0	906 874 909 298	389 563 327 574	43,0 36,0	232 776 195 759	25,7 21,5	85 402 124 545	9,4 13,7	87 811 108 312	9,7 11,9	62 631 71 178	6,9 7,8
6	Unterfranken .....	1 028 483 267 863	760 620 74,0	E Z	13 991 9 922	1,8 1,3	746 629 750 698	357 660 319 981	47,9 42,6	149 138 129 006	20,0 17,2	72 378 105 361	9,7 14,0	87 601 79 354	11,7 10,6	54 026 55 790	7,2 7,4
7	Schwaben .....	1 335 789 395 430	940 359 70,4	E Z	14 296 10 601	1,5 1,1	926 063 929 758	468 910 417 240	50,6 44,9	141 539 133 500	15,3 14,4	107 097 145 252	11,6 15,6	97 222 91 198	10,5 9,8	52 516 56 027	5,7 6,0
9	Bayern	9 382 583 2 662 051	6 720 532 71,6	E Z	94 735 68 496	1,4 1,0	6 625 797 6 652 036	3 191 000 2 830 238	48,2 42,5	1 331 177 1 120 018	20,1 16,8	700 960 976 379	10,6 14,7	675 888 719 265	10,2 10,8	386 476 429 371	5,8 6,5
	dav. Kreisfreie Städte .....	2 539 019 771 578	1 767 441 69,6	E Z	21 421 15 918	1,2 0,9	1 746 020 1 751 523	693 105 613 861	39,7 35,0	451 234 344 735	25,8 19,7	189 042 265 121	10,8 15,1	212 420 252 320	12,2 14,4	118 367 134 591	6,8 7,7
	Landkreise .....	6 843 564 1 890 473	4 953 091 72,4	E Z	73 314 52 578	1,5 1,1	4 879 777 4 900 513	2 497 895 2 216 377	51,2 45,2	879 943 775 283	18,0 15,8	511 918 711 258	10,5 14,5	463 468 466 945	9,5 9,5	268 109 294 780	5,5 6,0

## Oberbayern

### Kreisfreie Städte

161	Ingolstadt .....	88 713 32 267	56 446 63,6	E Z	798 503	1,4 0,9	55 648 55 943	28 585 25 054	51,4 44,8	9 631 9 416	17,3 16,8	4 733 7 194	8,5 12,9	5 631 5 364	10,1 9,6	4 458 4 193	8,0 7,5
162	München .....	895 101 237 918	657 183 73,4	E Z	6 035 4 237	0,9 0,6	651 148 652 946	240 497 209 354	36,9 32,1	191 544 125 887	29,4 19,3	77 263 114 675	11,9 17,6	82 503 114 430	12,7 17,5	34 813 43 891	5,3 6,7
163	Rosenheim .....	41 252 14 312	26 940 65,3	E Z	408 296	1,5 1,1	26 532 26 644	12 109 11 039	45,6 41,4	4 705 4 148	17,7 15,6	2 432 3 803	9,2 14,3	3 687 3 307	13,9 12,4	1 256 1 497	4,7 5,6
	Kreisfreie Städte zusammen	1 025 066 284 497	740 569 72,2	E Z	7 241 5 036	1,0 0,7	733 328 735 533	281 191 245 447	38,3 33,4	205 880 139 451	28,1 19,0	84 428 125 672	11,5 17,1	91 821 123 101	12,5 16,7	40 527 49 581	5,5 6,7

### 171 Landkreis Altötting

111	Altötting, St .....	9 807 3 780	6 027 61,5	E Z	119 65	2,0 1,1	5 908 5 962	3 735 3 268	63,2 54,8	787 705	13,3 11,8	460 679	7,8 11,4	406 433	6,9 7,3	300 319	5,1 5,4
112	Burghausen, St .....	13 373 4 286	9 087 68,0	E Z	113 79	1,2 0,9	8 974 9 008	4 744 3 834	52,9 42,6	2 016 1 857	22,5 20,6	643 1 156	7,2 12,8	862 954	9,6 10,6	485 527	5,4 5,9
113	Burgkirchen a.d.Alz .....	7 635 2 746	4 889 64,0	E Z	73 67	1,5 1,4	4 816 4 822	3 109 2 611	64,6 54,1	757 682	15,7 14,1	323 563	6,7 11,7	260 319	5,4 6,6	218 239	4,5 5,0
114	Emmerting .....	3 125 928	2 197 70,3	E Z	24 15	1,1 0,7	2 173 2 182	1 331 1 037	61,3 47,5	369 351	17,0 16,1	175 326	8,1 14,9	135 174	6,2 8,0	97 121	4,5 5,5
115	Erlbach .....	961 266	695 72,3	E Z	6 9	0,9 1,3	689 686	507 398	73,6 58,0	38 44	5,5 6,4	53 108	7,7 15,7	39 44	5,7 6,4	22 27	3,2 3,9
116	Feichten a.d.Alz .....	888 237	651 73,3	E Z	15 9	2,3 1,4	636 642	405 339	63,7 52,8	66 67	10,4 10,4	37 68	5,8 10,6	64 57	10,1 8,9	34 40	5,3 6,2
117	Garching a.d.Alz .....	6 667 2 046	4 621 69,3	E Z	136 112	2,9 2,4	4 485 4 509	2 800 2 322	62,4 51,5	634 610	14,1 13,5	350 545	7,8 12,1	297 310	6,6 6,9	223 246	5,0 5,5
118	Haiming .....	1 924 497	1 427 74,2	E Z	28 15	2,0 1,1	1 399 1 412	966 791	69,0 56,0	159 160	11,4 11,3	102 173	7,3 12,3	91 104	6,5 7,4	36 42	2,6 3,0
119	Halsbach .....	706 170	536 75,9	E Z	11 5	2,1 0,9	525 531	361 332	68,8 62,5	57 53	10,9 10,0	25 43	4,8 8,1	37 45	7,0 8,5	17 18	3,2 3,4
121	Kastl .....	1 997 544	1 453 72,8	E Z	16 10	1,1 0,7	1 437 1 443	924 796	64,3 55,2	177 169	12,3 11,7	119 178	8,3 12,3	130 125	9,0 8,7	54 55	3,8 3,8

E = Erststimmen. Z = Zweitstimmen.

## Regierungsbezirken, Kreisen und Gemeinden

Von den gültigen Stimmen entfielen auf (geordnet nach der Reihenfolge auf dem Stimmzettel)																	Schl. Nr.
Sonstige		davon															
		NPD	REP	FAMILIE	BP	PBC	BüSo	MLPD	CM	DVU	DIE VIOLETTEN	Die Tierschutz- partei	ödp	PIRATEN	RRP	Übrige	
Anzahl	%	Anzahl															
17	18	19	20	21	22	23	24	25	26	27	28	29	30	31	32	33	

### Zusammenstellung nach Regierungsbezirken

105 646	4,7	26 201	3 455	1 975	14 617	-	4 323	123	-	-	-	-	32 491	-	12 330	10 131	1
184 489	8,1	19 436	14 577	12 032	21 654	2 102	1 629	496	1 938	1 086	4 978	14 445	26 534	44 237	19 345	-	
33 136	5,6	13 196	1 719	-	-	-	522	-	-	-	1 176	-	14 929	-	-	1 594	2
56 448	9,5	10 486	6 260	4 073	5 894	468	258	96	633	299	1 488	3 660	11 508	8 539	2 786	-	
46 156	7,9	13 028	-	-	-	-	-	-	-	-	-	-	8 803	2 903	2 720	18 702	3
55 806	9,5	11 227	3 891	4 678	4 446	654	212	120	775	359	1 010	4 119	8 725	11 728	3 862	-	
22 062	3,6	12 496	4 068	-	1 562	-	-	-	-	-	-	-	2 641	-	-	1 295	4
50 345	8,2	10 876	6 202	4 634	2 478	1 482	185	169	562	313	942	3 909	3 621	12 115	2 857	-	
48 691	5,4	17 727	-	1 946	-	-	-	187	-	-	-	-	5 344	17 540	2 932	3 015	5
81 930	9,0	13 969	5 985	6 662	2 348	1 955	283	344	693	567	1 910	6 447	8 114	24 493	8 160	-	
25 826	3,5	12 982	2 230	-	2 213	921	-	-	-	-	-	-	1 841	3 659	-	1 980	6
61 206	8,2	8 945	9 449	5 734	2 415	1 117	252	244	733	285	1 319	4 662	5 720	15 861	4 470	-	
58 779	6,3	16 032	2 092	-	13 932	-	621	230	-	-	888	-	17 519	-	4 197	3 268	7
86 541	9,3	12 652	8 224	6 608	9 076	1 484	486	300	1 492	582	2 225	5 973	11 644	18 817	6 978	-	
340 296	5,1	111 662	13 564	3 921	32 324	921	5 466	540	-	-	2 064	-	83 568	24 102	22 179	39 985	9
576 765	8,7	87 591	54 588	44 421	48 311	9 262	3 305	1 769	6 826	3 491	13 872	43 215	75 866	135 790	48 458	-	
81 852	4,7	23 920	2 200	796	4 441	-	1 746	530	-	-	268	-	19 237	12 302	5 437	10 975	Krfr.St
140 895	8,0	18 702	9 696	8 013	7 663	2 243	979	794	1 265	835	3 608	11 791	15 983	46 239	13 084	-	
258 444	5,3	87 742	11 364	3 125	27 883	921	3 720	10	-	-	1 796	-	64 331	11 800	16 742	29 010	Lkr
435 870	8,9	68 889	44 892	36 408	40 648	7 019	2 326	975	5 561	2 656	10 264	31 424	59 883	89 551	35 374	-	

### Oberbayern

2 610	4,7	1 037	-	-	-	-	208	-	-	-	-	-	1 241	-	-	124	161
4 722	8,4	735	434	323	287	101	35	21	36	27	83	345	773	1 316	206	-	
24 528	3,8	5 519	-	-	1 574	-	1 310	123	-	-	-	-	8 599	-	1 616	5 787	162
44 709	6,8	4 257	1 922	2 028	3 572	515	510	208	396	279	1 344	4 243	5 352	15 548	4 535	-	
2 343	8,8	212	765	-	415	-	70	-	-	-	-	-	531	-	350	-	163
2 850	10,7	219	634	125	302	28	32	11	26	6	64	174	349	568	312	-	
29 481	4,0	6 768	765	-	1 989	-	1 588	123	-	-	-	-	10 371	-	1 966	5 911	Zus.
52 281	7,1	5 211	2 990	2 476	4 161	644	577	240	458	312	1 491	4 762	6 474	17 432	5 053	-	

171

220	3,7	127	-	-	-	-	93	-	-	-	-	-	-	-	-	-	111
558	9,4	87	74	47	35	9	10	2	35	1	7	21	70	110	50	-	
224	2,5	120	-	-	-	-	104	-	-	-	-	-	-	-	-	-	112
680	7,5	74	48	47	58	6	16	2	5	8	33	56	85	190	52	-	
149	3,1	91	-	-	-	-	58	-	-	-	-	-	-	-	-	-	113
408	8,5	68	42	38	34	4	15	-	3	3	10	22	64	70	35	-	
66	3,0	35	-	-	-	-	31	-	-	-	-	-	-	-	-	-	114
173	7,9	21	14	11	22	1	6	-	2	-	3	9	24	46	14	-	
30	4,4	15	-	-	-	-	15	-	-	-	-	-	-	-	-	-	115
65	9,5	6	16	5	11	-	8	-	-	-	-	5	5	7	2	-	
30	4,7	9	-	-	-	-	21	-	-	-	-	-	-	-	-	-	116
71	11,1	6	11	-	13	3	5	1	1	-	2	3	7	16	3	-	
181	4,0	110	-	-	-	-	71	-	-	-	-	-	-	-	-	-	117
476	10,6	92	68	40	64	9	15	1	-	2	5	17	52	80	31	-	
45	3,2	25	-	-	-	-	20	-	-	-	-	-	-	-	-	-	118
142	10,1	15	15	11	25	2	1	-	1	-	4	8	39	14	7	-	
28	5,3	-	-	-	-	-	28	-	-	-	-	-	-	-	-	-	119
40	7,5	1	-	3	3	-	14	-	1	-	-	1	14	3	-	-	
33	2,3	14	-	-	-	-	19	-	-	-	-	-	-	-	-	-	121
120	8,3	11	12	7	17	-	2	-	1	-	-	8	28	26	8	-	

Noch: 1. Ergebnisse der Bundestagswahl 2009 nach

Schl. Nr.	Gebiet	Wahl- berechtigte	Wähler	Art der Stimme	Ungültige Stimmen		Gültige Stimmen		Von den gültigen Stimmen entfielen auf									
		Nicht- wähler	Wahlbe- teiligung in %						CSU		SPD		FDP		GRÜNE		DIE LINKE	
		1	2		Anzahl	%	Anzahl	%	Anzahl	%	Anzahl	%	Anzahl	%	Anzahl	%	Anzahl	%
		1	2	3	4	5	6		7	8	9	10	11	12	13	14	15	16

Noch: Oberbayern

171 Noch: Landkreis Altötting

122	Kirchweidach .....	1 701	1 182	E	11	0,9	1 171	739	63,1	140	12,0	62	5,3	113	9,6	42	3,6
		519	69,5	Z	9	0,8	1 173	629	53,6	123	10,5	130	11,1	127	10,8	62	5,3
123	Marktll, M .....	2 179	1 602	E	20	1,2	1 582	979	61,9	277	17,5	83	5,2	118	7,5	80	5,1
		577	73,5	Z	13	0,8	1 589	809	50,9	255	16,0	186	11,7	126	7,9	86	5,4
124	Mehring .....	1 697	1 329	E	19	1,4	1 310	806	61,5	243	18,5	86	6,6	102	7,8	39	3,0
		368	78,3	Z	10	0,8	1 319	679	51,5	216	16,4	155	11,8	116	8,8	41	3,1
125	Neuötting, St .....	6 490	4 122	E	81	2,0	4 041	2 579	63,8	590	14,6	339	8,4	244	6,0	193	4,8
		2 368	63,5	Z	64	1,6	4 058	2 155	53,1	569	14,0	526	13,0	298	7,3	203	5,0
126	Perach .....	968	766	E	11	1,4	755	478	63,3	137	18,1	42	5,6	50	6,6	32	4,2
		202	79,1	Z	10	1,3	756	416	55,0	126	16,7	71	9,4	64	8,5	35	4,6
127	Pleiskirchen .....	1 840	1 393	E	21	1,5	1 372	981	71,5	116	8,5	119	8,7	74	5,4	47	3,4
		447	75,7	Z	12	0,9	1 381	852	61,7	93	6,7	179	13,0	96	7,0	49	3,5
129	Reischach .....	2 073	1 535	E	21	1,4	1 514	1 056	69,7	134	8,9	125	8,3	90	5,9	68	4,5
		538	74,0	Z	18	1,2	1 517	909	59,9	131	8,6	171	11,3	104	6,9	82	5,4
130	Stammham .....	816	580	E	6	1,0	574	355	61,8	95	16,6	43	7,5	41	7,1	19	3,3
		236	71,1	Z	3	0,5	577	282	48,9	92	15,9	82	14,2	44	7,6	31	5,4
131	Teising .....	1 445	1 013	E	15	1,5	998	612	61,3	126	12,6	104	10,4	71	7,1	51	5,1
		432	70,1	Z	9	0,9	1 004	505	50,3	121	12,1	150	14,9	74	7,4	54	5,4
132	Töging a.Inn, St .....	7 365	4 600	E	82	1,8	4 518	2 425	53,7	1 042	23,1	380	8,4	276	6,1	271	6,0
		2 765	62,5	Z	74	1,6	4 526	2 045	45,2	947	20,9	550	12,2	325	7,2	296	6,5
133	Tüßling, M .....	2 457	1 793	E	29	1,6	1 764	1 079	61,2	272	15,4	139	7,9	136	7,7	85	4,8
		664	73,0	Z	10	0,6	1 783	930	52,2	248	13,9	214	12,0	140	7,9	95	5,3
134	Tyrlaching .....	755	539	E	6	1,1	533	310	58,2	51	9,6	28	5,3	45	8,4	26	4,9
		216	71,4	Z	1	0,2	538	289	53,7	39	7,2	45	8,4	55	10,2	21	3,9
135	Unterneukirchen .....	2 179	1 430	E	19	1,3	1 411	973	69,0	133	9,4	98	6,9	62	4,4	64	4,5
		749	65,6	Z	11	0,8	1 419	833	58,7	132	9,3	180	12,7	69	4,9	67	4,7
137	Winhöring .....	3 777	2 648	E	49	1,9	2 599	1 557	59,9	418	16,1	242	9,3	188	7,2	110	4,2
		1 129	70,1	Z	29	1,1	2 619	1 308	49,9	372	14,2	361	13,8	197	7,5	114	4,4
	Zusammen	82 825	56 115	E	931	1,7	55 184	33 811	61,3	8 834	16,0	4 177	7,6	3 931	7,1	2 613	4,7
		26 710	67,8	Z	659	1,2	55 456	28 369	51,2	8 162	14,7	6 839	12,3	4 400	7,9	2 870	5,2

172 Landkreis Berchtesgadener Land

111	Ainring .....	6 918	4 642	E	69	1,5	4 573	2 617	57,2	689	15,1	295	6,5	489	10,7	188	4,1
		2 276	67,1	Z	48	1,0	4 594	2 396	52,2	564	12,3	538	11,7	442	9,6	237	5,2
112	Anger .....	3 182	2 236	E	33	1,5	2 203	1 282	58,2	226	10,3	158	7,2	301	13,7	61	2,8
		946	70,3	Z	26	1,2	2 210	1 175	53,2	173	7,8	274	12,4	245	11,1	80	3,6
114	Bad Reichenhall, GKSt .....	12 919	8 838	E	133	1,5	8 705	4 850	55,7	1 463	16,8	719	8,3	872	10,0	413	4,7
		4 081	68,4	Z	93	1,1	8 745	4 265	48,8	1 206	13,8	1 320	15,1	825	9,4	489	5,6
115	Bayerisch Gmain .....	2 118	1 480	E	16	1,1	1 464	831	56,8	204	13,9	134	9,2	180	12,3	54	3,7
		638	69,9	Z	12	0,8	1 468	724	49,3	167	11,4	264	18,0	172	11,7	57	3,9
116	Berchtesgaden, M .....	5 776	3 913	E	43	1,1	3 870	2 345	60,6	495	12,8	282	7,3	420	10,9	159	4,1
		1 863	67,7	Z	43	1,1	3 870	2 066	53,4	397	10,3	525	13,6	425	11,0	185	4,8
117	Bischofswiesen .....	5 951	3 820	E	49	1,3	3 771	2 181	57,8	595	15,8	294	7,8	357	9,5	184	4,9
		2 131	64,2	Z	33	0,9	3 787	1 898	50,1	487	12,9	539	14,2	372	9,8	224	5,9
118	Freilassing, St .....	10 412	6 450	E	103	1,6	6 347	3 251	51,2	1 225	19,3	472	7,4	685	10,8	352	5,5
		3 962	61,9	Z	76	1,2	6 374	2 925	45,9	1 001	15,7	823	12,9	664	10,4	390	6,1
122	Laufen, St .....	4 493	3 113	E	48	1,5	3 065	1 442	47,0	525	17,1	224	7,3	480	15,7	163	5,3
		1 380	69,3	Z	26	0,8	3 087	1 347	43,6	411	13,3	342	11,1	489	15,8	202	6,5
124	Marktschellenberg, M .....	1 291	899	E	1	0,1	898	552	61,5	141	15,7	35	3,9	99	11,0	25	2,8
		392	69,6	Z	3	0,3	896	480	53,6	127	14,2	90	10,0	100	11,2	41	4,6
128	Piding .....	3 875	2 784	E	38	1,4	2 746	1 503	54,7	390	14,2	172	6,3	433	15,8	97	3,5
		1 091	71,8	Z	27	1,0	2 757	1 387	50,3	360	13,1	385	14,0	286	10,4	124	4,5
129	Ramsau b.Berchtesgaden ...	1 313	946	E	14	1,5	932	647	69,4	105	11,3	49	5,3	74	7,9	26	2,8
		367	72,0	Z	13	1,4	933	577	61,8	101	10,8	97	10,4	79	8,5	39	4,2
130	Saaldorf-Surheim .....	3 800	2 877	E	64	2,2	2 813	1 644	58,4	378	13,4	189	6,7	362	12,9	75	2,7
		923	75,7	Z	40	1,4	2 837	1 540	54,3	305	10,8	319	11,2	336	11,8	96	3,4
131	Schneizlreuth .....	1 057	724	E	10	1,4	714	418	58,5	114	16,0	60	8,4	62	8,7	22	3,1
		333	68,5	Z	7	1,0	717	363	50,6	101	14,1	116	16,2	60	8,4	21	2,9

E = Erststimmen. Z = Zweitstimmen.

Regierungsbezirken, Kreisen und Gemeinden

Von den gültigen Stimmen entfielen auf (geordnet nach der Reihenfolge auf dem Stimmzettel)																	Schl. Nr.
Sonstige		davon															
		NPD	REP	FAMILIE	BP	PBC	BüSo	MLPD	CM	DVU	DIE VIOLETTEN	Die Tierschutz- partei	ödp	PIRATEN	RRP	Übrige	
Anzahl	%	Anzahl															
17	18	19	20	21	22	23	24	25	26	27	28	29	30	31	32	33	

Noch: Oberbayern

																		171
75	6,4	22	-	-	-	-	53	-	-	-	-	-	-	-	-	-	-	122
102	8,7	7	10	8	8	2	8	-	-	1	1	6	17	31	3	-	-	-
45	2,8	20	-	-	-	-	25	-	-	-	-	-	-	-	-	-	-	123
127	8,0	16	10	7	19	1	1	-	6	1	1	15	16	19	15	-	-	-
34	2,6	21	-	-	-	-	13	-	-	-	-	-	-	-	-	-	-	124
112	8,5	14	4	8	10	-	3	-	-	-	4	6	26	21	16	-	-	-
96	2,4	70	-	-	-	-	26	-	-	-	-	-	-	-	-	-	-	125
307	7,6	56	25	31	28	2	9	3	4	-	7	18	39	64	21	-	-	-
16	2,1	8	-	-	-	-	8	-	-	-	-	-	-	-	-	-	-	126
44	5,8	2	4	3	13	-	2	-	-	-	1	5	8	3	3	-	-	-
35	2,6	24	-	-	-	-	11	-	-	-	-	-	-	-	-	-	-	127
112	8,1	12	15	5	26	-	2	-	4	-	5	2	19	19	3	-	-	-
41	2,7	25	-	-	-	-	16	-	-	-	-	-	-	-	-	-	-	129
120	7,9	20	6	12	23	1	3	-	1	1	2	8	17	18	8	-	-	-
21	3,7	10	-	-	-	-	11	-	-	-	-	-	-	-	-	-	-	130
46	8,0	5	4	5	9	-	1	-	1	-	-	1	4	10	6	-	-	-
34	3,4	24	-	-	-	-	10	-	-	-	-	-	-	-	-	-	-	131
100	10,0	14	16	7	14	1	2	2	-	1	3	6	12	18	4	-	-	-
124	2,7	88	-	-	-	-	36	-	-	-	-	-	-	-	-	-	-	132
363	8,0	53	40	38	42	-	5	-	1	6	9	21	54	65	29	-	-	-
53	3,0	29	-	-	-	-	24	-	-	-	-	-	-	-	-	-	-	133
156	8,7	13	25	15	11	2	6	-	3	3	8	8	23	34	5	-	-	-
73	13,7	7	-	-	-	-	66	-	-	-	-	-	-	-	-	-	-	134
89	16,5	8	4	3	7	-	38	-	-	-	1	8	5	13	2	-	-	-
81	5,7	49	-	-	-	-	32	-	-	-	-	-	-	-	-	-	-	135
138	9,7	30	21	10	14	-	11	-	-	-	2	12	13	18	7	-	-	-
84	3,2	59	-	-	-	-	25	-	-	-	-	-	-	-	-	-	-	137
267	10,2	36	46	8	26	3	4	-	-	2	3	22	37	60	20	-	-	-
1 818	3,3	1 002	-	-	-	-	816	-	-	-	-	-	-	-	-	-	-	Zus.
4 816	8,7	667	530	369	532	46	187	11	69	29	111	288	678	955	344	-	-	-

172

295	6,5	76	-	-	72	-	24	-	-	-	-	-	78	-	26	19	111
417	9,1	49	54	14	54	9	2	-	17	6	5	42	86	55	24	-	-
175	7,9	41	-	-	53	-	18	-	-	-	-	-	44	-	12	7	112
263	11,9	35	48	21	40	2	4	-	5	3	7	14	41	28	15	-	-
388	4,5	135	-	-	69	-	18	-	-	-	-	-	78	-	63	25	114
640	7,3	100	79	33	50	9	5	-	10	5	17	67	59	134	72	-	-
61	4,2	20	-	-	8	-	2	-	-	-	-	-	16	-	10	5	115
84	5,7	15	11	4	4	2	-	-	1	-	2	5	12	20	8	-	-
169	4,4	58	-	-	30	-	7	-	-	-	-	-	39	-	27	8	116
272	7,0	49	25	22	31	5	1	2	3	3	10	24	30	43	24	-	-
160	4,2	53	-	-	40	-	11	-	-	-	-	-	23	-	25	8	117
267	7,1	47	30	24	29	-	3	1	7	4	8	25	20	44	25	-	-
362	5,7	130	-	-	76	-	15	-	-	-	-	-	66	-	58	17	118
571	9,0	96	78	37	65	16	5	2	10	2	12	35	44	113	56	-	-
231	7,5	47	-	-	38	-	21	-	-	-	-	-	98	-	24	3	122
296	9,6	29	49	13	26	4	8	-	2	2	2	14	86	47	14	-	-
46	5,1	13	-	-	12	-	1	-	-	-	-	-	11	-	5	4	124
58	6,5	6	9	3	16	-	1	-	-	1	1	1	8	7	5	-	-
151	5,5	37	-	-	36	-	1	-	-	-	-	-	30	-	32	15	128
215	7,8	26	33	19	25	2	-	-	1	4	3	20	32	27	23	-	-
31	3,3	2	-	-	8	-	4	-	-	-	-	-	8	-	4	5	129
40	4,3	4	-	4	8	-	-	-	-	-	1	10	8	2	3	-	-
165	5,9	43	-	-	39	-	6	-	-	-	-	-	57	-	9	11	130
241	8,5	21	49	18	30	13	1	-	5	-	7	12	43	31	11	-	-
38	5,3	14	-	-	6	-	1	-	-	-	-	-	12	-	3	2	131
56	7,8	12	6	3	2	1	-	-	1	-	2	4	12	8	5	-	-

Noch: 1. Ergebnisse der Bundestagswahl 2009 nach

Schl. Nr.	Gebiet	Wahl- berechtigte	Wähler	Art der Stimme	Ungültige Stimmen		Gültige Stimmen		Von den gültigen Stimmen entfielen auf									
		Nicht- wähler	Wahlbe- teiligung in %						CSU		SPD		FDP		GRÜNE		DIE LINKE	
		1	2	3	Anzahl	%	Anzahl	%	Anzahl	%	Anzahl	%	Anzahl	%	Anzahl	%	Anzahl	%
		1	2	3	4	5	6		7	8	9	10	11	12	13	14	15	16

Noch: Oberbayern

172 Noch: Landkreis Berchtesgadener Land

132	Schönau a.Königssee .....	4 014	2 821	E	25	0,9	2 796	1 826	65,3	345	12,3	219	7,8	207	7,4	81	2,9
		1 193	70,3	Z	25	0,9	2 796	1 587	56,8	286	10,2	439	15,7	219	7,8	90	3,2
134	Teisendorf, M .....	7 018	4 991	E	104	2,1	4 887	2 881	59,0	547	11,2	324	6,6	561	11,5	173	3,5
		2 027	71,1	Z	65	1,3	4 926	2 635	53,5	441	9,0	515	10,5	566	11,5	193	3,9
	Zusammen	74 137	50 534	E	750	1,5	49 784	28 270	56,8	7 442	14,9	3 626	7,3	5 582	11,2	2 073	4,2
		23 603	68,2	Z	537	1,1	49 997	25 365	50,7	6 127	12,3	6 586	13,2	5 280	10,6	2 468	4,9

173 Landkreis Bad Tölz-Wolfratshausen

111	Bad Heilbrunn .....	2 839	2 105	E	40	1,9	2 065	1 132	54,8	296	14,3	314	15,2	211	10,2	84	4,1
		734	74,1	Z	23	1,1	2 082	924	44,4	255	12,2	378	18,2	246	11,8	79	3,8
112	Bad Tölz, St .....	13 121	9 060	E	135	1,5	8 925	4 942	55,4	1 379	15,5	1 140	12,8	874	9,8	475	5,3
		4 061	69,0	Z	79	0,9	8 981	3 968	44,2	1 108	12,3	1 673	18,6	1 014	11,3	506	5,6
113	Benediktbeuern .....	2 741	2 084	E	32	1,5	2 052	1 117	54,4	342	16,7	279	13,6	212	10,3	78	3,8
		657	76,0	Z	18	0,9	2 066	970	47,0	236	11,4	348	16,8	223	10,8	89	4,3
115	Bichl .....	1 549	1 205	E	19	1,6	1 186	634	53,5	227	19,1	146	12,3	116	9,8	48	4,0
		344	77,8	Z	6	0,5	1 199	528	44,0	178	14,8	175	14,6	158	13,2	40	3,3
118	Dietramszell .....	3 969	3 020	E	40	1,3	2 980	1 814	60,9	326	10,9	342	11,5	354	11,9	92	3,1
		949	76,1	Z	24	0,8	2 996	1 484	49,5	245	8,2	469	15,7	364	12,1	81	2,7
120	Egling .....	3 897	3 008	E	32	1,1	2 976	1 846	62,0	382	12,8	363	12,2	249	8,4	86	2,9
		889	77,2	Z	21	0,7	2 987	1 498	50,2	307	10,3	510	17,1	308	10,3	95	3,2
123	Eurasburg .....	3 147	2 503	E	26	1,0	2 477	1 364	55,1	368	14,9	322	13,0	312	12,6	88	3,6
		644	79,5	Z	18	0,7	2 485	1 130	45,5	250	10,1	438	17,6	357	14,4	87	3,5
124	Gaißach .....	2 312	1 744	E	30	1,7	1 714	1 210	70,6	155	9,0	143	8,3	136	7,9	40	2,3
		568	75,4	Z	23	1,3	1 721	1 007	58,5	129	7,5	242	14,1	145	8,4	45	2,6
126	Geretsried, St .....	17 390	11 360	E	193	1,7	11 167	5 886	52,7	2 088	18,7	1 450	13,0	870	7,8	685	6,1
		6 030	65,3	Z	156	1,4	11 204	4 943	44,1	1 708	15,2	1 844	16,5	1 041	9,3	746	6,7
127	Greiling .....	1 098	846	E	12	1,4	834	495	59,4	88	10,6	117	14,0	89	10,7	28	3,4
		252	77,0	Z	6	0,7	840	407	48,5	82	9,8	167	19,9	70	8,3	27	3,2
130	Icking .....	2 617	2 204	E	31	1,4	2 173	1 123	51,7	342	15,7	373	17,2	255	11,7	60	2,8
		413	84,2	Z	7	0,3	2 197	890	40,5	257	11,7	512	23,3	346	15,7	67	3,0
131	Jachenau .....	660	516	E	7	1,4	509	390	76,6	38	7,5	36	7,1	26	5,1	13	2,6
		144	78,2	Z	4	0,8	512	342	66,8	35	6,8	59	11,5	28	5,5	13	2,5
133	Kochel a.See .....	3 048	2 289	E	34	1,5	2 255	1 200	53,2	480	21,3	254	11,3	181	8,0	105	4,7
		759	75,1	Z	12	0,5	2 277	1 054	46,3	295	13,0	357	15,7	255	11,2	113	5,0
134	Königsdorf .....	2 303	1 803	E	26	1,4	1 777	1 102	62,0	268	15,1	152	8,6	167	9,4	71	4,0
		500	78,3	Z	15	0,8	1 788	901	50,4	196	11,0	274	15,3	202	11,3	73	4,1
135	Lenggries .....	7 338	5 378	E	67	1,2	5 311	3 440	64,8	632	11,9	545	10,3	441	8,3	189	3,6
		1 960	73,3	Z	39	0,7	5 339	2 831	53,0	511	9,6	861	16,1	481	9,0	193	3,6
137	Münsing .....	3 104	2 474	E	32	1,3	2 442	1 423	58,3	264	10,8	336	13,8	339	13,9	51	2,1
		630	79,7	Z	19	0,8	2 455	1 178	48,0	216	8,8	476	19,4	365	14,9	56	2,3
140	Reichersbeuern .....	1 672	1 268	E	21	1,7	1 247	737	59,1	150	12,0	168	13,5	132	10,6	32	2,6
		404	75,8	Z	18	1,4	1 250	587	47,0	116	9,3	242	19,4	149	11,9	39	3,1
141	Sachsenkam .....	899	704	E	9	1,3	695	451	64,9	70	10,1	87	12,5	70	10,1	10	1,4
		195	78,3	Z	2	0,3	702	369	52,6	62	8,8	111	15,8	89	12,7	7	1,0
142	Schlehndorf .....	931	696	E	8	1,1	688	405	58,9	91	13,2	91	13,2	66	9,6	26	3,8
		235	74,8	Z	6	0,9	690	351	50,9	62	9,0	123	17,8	72	10,4	30	4,3
145	Wackersberg .....	2 594	1 966	E	27	1,4	1 939	1 308	67,5	183	9,4	202	10,4	151	7,8	77	4,0
		628	75,8	Z	15	0,8	1 951	1 096	56,2	133	6,8	296	15,2	191	9,8	67	3,4
147	Wolfratshausen, St .....	13 081	9 786	E	134	1,4	9 652	4 918	51,0	1 890	19,6	1 232	12,8	988	10,2	511	5,3
		3 295	74,8	Z	84	0,9	9 702	4 086	42,1	1 492	15,4	1 629	16,8	1 219	12,6	539	5,6
	Zusammen	90 310	66 019	E	955	1,4	65 064	36 937	56,8	10 059	15,5	8 092	12,4	6 239	9,6	2 849	4,4
		24 291	73,1	Z	595	0,9	65 424	30 544	46,7	7 873	12,0	11 184	17,1	7 323	11,2	2 992	4,6

174 Landkreis Dachau

111	Altomünster, M .....	5 497	4 130	E	52	1,3	4 078	2 468	60,5	466	11,4	431,0	10,6	280	6,9	139	3,4
		1 367	75,1	Z	44	1,1	4 086	2 251	55,1	392	9,6	567,0	13,9	336	8,2	142	3,5
113	Bergkirchen .....	5 354	4 215	E	39	0,9	4 176	2 439	58,4	548	13,1	515,0	12,3	310	7,4	109	2,6
		1 139	78,7	Z	32	0,8	4 183	2 184	52,2	457	10,9	700,0	16,7	335	8,0	136	3,3

Regierungsbezirken, Kreisen und Gemeinden

Von den gültigen Stimmen entfielen auf (geordnet nach der Reihenfolge auf dem Stimmzettel)																	Schl. Nr.
Sonstige		davon															
		NPD	REP	FAMILIE	BP	PBC	BüSo	MLPD	CM	DVU	DIE VIOLETTEN	Die Tierschutz- partei	ödp	PIRATEN	RRP	Übrige	
Anzahl	%	Anzahl															
17	18	19	20	21	22	23	24	25	26	27	28	29	30	31	32	33	

Noch: Oberbayern

																	172
118	4,2	28	-	-	30	-	3	-	-	-	-	-	24	-	17	16	132
175	6,3	27	19	7	26	3	1	-	4	1	4	27	19	16	21	-	-
401	8,2	78	-	-	122	-	18	-	-	-	-	-	111	-	48	24	134
576	11,7	43	144	23	85	12	3	-	29	5	4	28	88	67	45	-	-
2 791	5,6	775	-	-	639	-	150	-	-	-	-	-	695	-	363	169	Zus.
4 171	8,3	559	634	245	491	78	34	5	95	36	85	328	588	642	351	-	-
																	173
28	1,4	28	-	-	-	-	-	-	-	-	-	-	-	-	-	-	111
200	9,6	18	30	11	34	6	-	1	3	1	9	10	14	33	30	-	-
115	1,3	115	-	-	-	-	-	-	-	-	-	-	-	-	-	-	112
712	7,9	71	52	51	89	4	3	1	12	4	23	59	85	120	138	-	-
24	1,2	24	-	-	-	-	-	-	-	-	-	-	-	-	-	-	113
200	9,7	15	16	10	25	1	-	-	1	2	8	8	42	36	36	-	-
15	1,3	15	-	-	-	-	-	-	-	-	-	-	-	-	-	-	115
120	10,0	5	9	8	22	-	-	-	-	-	3	5	23	20	25	-	-
52	1,7	52	-	-	-	-	-	-	-	-	-	-	-	-	-	-	118
353	11,8	27	22	22	85	1	3	1	7	2	19	18	67	46	33	-	-
50	1,7	50	-	-	-	-	-	-	-	-	-	-	-	-	-	-	120
269	9,0	43	22	14	68	2	1	-	3	4	3	17	43	30	19	-	-
23	0,9	23	-	-	-	-	-	-	-	-	-	-	-	-	-	-	123
223	9,0	14	8	21	32	2	1	-	3	3	8	14	29	37	51	-	-
30	1,8	30	-	-	-	-	-	-	-	-	-	-	-	-	-	-	124
153	8,9	21	9	8	40	-	-	1	2	2	5	10	20	18	17	-	-
188	1,7	188	-	-	-	-	-	-	-	-	-	-	-	-	-	-	126
922	8,2	113	69	83	106	12	7	4	6	5	16	70	70	198	163	-	-
17	2,0	17	-	-	-	-	-	-	-	-	-	-	-	-	-	-	127
87	10,4	7	6	6	8	1	-	-	-	1	3	9	16	15	15	-	-
20	0,9	20	-	-	-	-	-	-	-	-	-	-	-	-	-	-	130
125	5,7	13	5	5	29	-	1	-	-	-	9	7	14	23	19	-	-
6	1,2	6	-	-	-	-	-	-	-	-	-	-	-	-	-	-	131
35	6,8	5	2	-	7	-	-	-	1	-	3	3	11	2	1	-	-
35	1,6	35	-	-	-	-	-	-	-	-	-	-	-	-	-	-	133
203	8,9	23	9	11	36	3	-	2	1	5	8	11	20	26	48	-	-
17	1,0	17	-	-	-	-	-	-	-	-	-	-	-	-	-	-	134
142	7,9	12	7	11	23	-	1	-	3	1	4	10	14	33	23	-	-
64	1,2	64	-	-	-	-	-	-	-	-	-	-	-	-	-	-	135
462	8,7	40	24	36	85	4	2	1	7	3	22	33	51	60	94	-	-
29	1,2	29	-	-	-	-	-	-	-	-	-	-	-	-	-	-	137
164	6,7	14	10	9	39	3	2	-	1	1	5	9	32	25	14	-	-
28	2,2	28	-	-	-	-	-	-	-	-	-	-	-	-	-	-	140
117	9,4	11	11	6	17	-	-	-	1	2	1	15	13	25	15	-	-
7	1,0	7	-	-	-	-	-	-	-	-	-	-	-	-	-	-	141
64	9,1	3	-	3	17	4	-	-	1	-	1	4	7	16	8	-	-
9	1,3	9	-	-	-	-	-	-	-	-	-	-	-	-	-	-	142
52	7,5	7	2	7	10	-	-	-	-	-	-	5	7	9	5	-	-
18	0,9	18	-	-	-	-	-	-	-	-	-	-	-	-	-	-	145
168	8,6	15	24	6	29	3	-	-	1	-	10	13	28	20	19	-	-
113	1,2	113	-	-	-	-	-	-	-	-	-	-	-	-	-	-	147
737	7,6	64	26	60	103	12	3	2	5	7	21	54	75	169	136	-	-
888	1,4	888	-	-	-	-	-	-	-	-	-	-	-	-	-	-	Zus.
5 508	8,4	541	363	388	904	58	24	13	58	43	181	384	681	961	909	-	-
																	174
294	7	47	-	-	105	-	-	-	-	-	-	-	97	-	38	7	111
398	10	34	33	32	66	3	-	-	12	4	14	19	69	86	26	-	-
255	6	53	-	-	66	-	-	-	-	-	-	-	82	-	41	13	113
371	9	38	31	29	51	1	-	-	2	-	10	26	57	78	48	-	-

Noch: 1. Ergebnisse der Bundestagswahl 2009 nach

Schl. Nr.	Gebiet	Wahl- berechtigte	Wähler	Art der Stimme	Ungültige Stimmen		Gültige Stimmen		Von den gültigen Stimmen entfielen auf									
		Nicht- wähler	Wahlbe- teiligung in %						CSU		SPD		FDP		GRÜNE		DIE LINKE	
		1	2	3	Anzahl	%	Anzahl	%	Anzahl	%	Anzahl	%	Anzahl	%	Anzahl	%	Anzahl	%
		1	2	3	4	5	6		7	8	9	10	11	12	13	14	15	16

Noch: Oberbayern

174 Noch: Landkreis Dachau

115	Dachau, GKSt .....	29 377 7 947	21 430 72,9	E Z	290 219	1,4 1,0	21 140 21 211	10 089 8 915	47,7 42,0	4 088 3 497	19,3 16,5	2 643 3 408	12,5 16,1	2 152 2 506	10,2 11,8	929 1 147	4,4 5,4
118	Erdweg .....	4 117 946	3 171 77,0	E Z	36 31	1,1 1,0	3 135 3 140	1 698 1 546	54,2 49,2	463 410	14,8 13,1	358 474	11,4 15,1	245 261	7,8 8,3	127 147	4,1 4,7
121	Haimhausen .....	3 529 704	2 825 80,1	E Z	48 38	1,7 1,3	2 777 2 787	1 358 1 179	48,9 42,3	546 449	19,7 16,1	329 460	11,8 16,5	285 359	10,3 12,9	83 101	3,0 3,6
122	Hebertshausen .....	3 876 830	3 046 78,6	E Z	42 31	1,4 1,0	3 004 3 015	1 570 1 395	52,3 46,3	497 424	16,5 14,1	393 531	13,1 17,6	275 314	9,2 10,4	90 117	3,0 3,9
126	Karlsfeld .....	11 976 3 207	8 769 73,2	E Z	84 65	1,0 0,7	8 685 8 704	4 165 3 764	48,0 43,2	1 741 1 463	20,0 16,8	971 1 332	11,2 15,3	748 913	8,6 10,5	349 440	4,0 5,1
131	Markt Indersdorf, M .....	7 127 1 769	5 358 75,2	E Z	59 41	1,1 0,8	5 299 5 317	2 816 2 604	53,1 49,0	863 732	16,3 13,8	569 723	10,7 13,6	445 521	8,4 9,8	170 191	3,2 3,6
135	Odelzhausen .....	3 294 958	2 336 70,9	E Z	30 15	1,3 0,6	2 306 2 321	1 262 1 117	54,7 48,1	306 271	13,3 11,7	313 429	13,6 18,5	176 195	7,6 8,4	95 109	4,1 4,7
136	Petershausen .....	4 453 1 000	3 453 77,5	E Z	28 24	0,8 0,4	3 425 3 439	1 579 1 397	46,1 40,6	707 555	20,6 16,1	352 477	10,3 13,9	379 479	11,1 13,9	165 201	4,8 5,8
137	Pfaffenhofen a.d.Glonn .....	1 343 323	1 020 75,9	E Z	15 13	1,5 1,3	1 005 1 007	578 529	57,5 52,5	100 82	10,0 8,1	128 163	12,7 16,2	75 81	7,5 8,0	38 40	3,8 4,0
141	Röhrmoos .....	4 296 988	3 308 77,0	E Z	32 30	1,0 0,9	3 276 3 278	1 691 1 540	51,6 47,0	547 466	16,7 14,2	356 456	10,9 13,9	342 396	10,4 12,1	116 152	3,5 4,6
143	Schwabhausen .....	4 542 1 074	3 468 76,4	E Z	44 27	1,3 0,8	3 424 3 441	1 767 1 589	51,6 46,2	529 473	15,4 13,7	424 565	12,4 16,4	354 397	10,3 11,5	128 149	3,7 4,3
146	Sulzemoos .....	1 898 514	1 384 72,9	E Z	9 10	0,7 0,7	1 375 1 374	847 759	61,6 55,2	158 127	11,5 9,2	160 225	11,6 16,4	68 91	4,9 6,6	40 42	2,9 3,1
147	Hilgertshausen-Tandern .....	2 322 498	1 824 78,6	E Z	16 13	0,9 0,7	1 808 1 811	1 014 903	56,1 49,9	309 265	17,1 14,6	182 265	10,1 14,6	137 160	7,6 8,8	72 77	4,0 4,3
150	Vierkirchen .....	3 129 695	2 434 77,8	E Z	28 24	1,2 1,0	2 406 2 410	1 201 1 088	49,9 45,1	477 428	19,8 17,8	254 313	10,6 13,0	215 236	8,9 9,8	105 131	4,4 5,4
151	Weichs .....	2 301 517	1 784 77,5	E Z	26 19	1,5 1,1	1 758 1 765	942 852	53,6 48,3	316 273	18,0 15,5	184 245	10,5 13,9	152 177	8,6 10,0	58 74	3,3 4,2
	Zusammen	98 431 24 476	73 955 75,1	E Z	878 666	1,2 0,9	73 077 73 289	37 484 33 612	51,3 45,9	12 661 10 764	17,3 14,7	8 562 11 333	11,7 15,5	6 638 7 757	9,1 10,6	2 813 3 396	3,8 4,6

175 Landkreis Ebersberg

111	Anzing .....	2 721 545	2 176 80,0	E Z	26 20	1,2 0,9	2 150 2 156	1 129 969	52,5 44,9	376 294	17,5 13,6	257 398	12,0 18,5	243 254	11,3 11,8	72 82	3,3 3,8
112	Aßling .....	3 161 787	2 374 75,1	E Z	41 17	1,7 0,7	2 333 2 357	1 116 1 048	47,8 44,5	409 311	17,5 13,2	252 334	10,8 14,2	338 293	14,5 12,4	79 100	3,4 4,2
113	Baiern .....	987 212	775 78,5	E Z	11 3	1,4 0,4	764 772	433 420	56,7 54,4	48 49	6,3 6,3	66 98	8,6 12,7	79 62	10,3 8,0	10 18	1,3 2,3
114	Bruck .....	850 214	636 74,8	E Z	15 5	2,4 0,8	621 631	309 299	49,8 47,4	100 70	16,1 11,1	58 78	9,3 12,4	89 97	14,3 15,4	23 25	3,7 4,0
115	Ebersberg, St .....	8 264 1 835	6 429 77,8	E Z	100 67	1,6 1,0	6 329 6 362	2 645 2 599	41,8 40,9	1 550 1 003	24,5 15,8	681 933	10,8 14,7	983 1 017	15,5 16,0	219 276	3,5 4,3
116	Egmating .....	1 584 276	1 308 82,6	E Z	18 9	1,4 0,7	1 290 1 299	610 551	47,3 42,4	242 182	18,8 14,0	182 219	14,1 16,9	132 156	10,2 12,0	55 53	4,3 4,1
118	Forstinning .....	2 583 595	1 988 77,0	E Z	33 15	1,7 0,8	1 955 1 973	970 858	49,6 43,5	359 286	18,4 14,5	251 354	12,8 17,9	218 223	11,2 11,3	76 76	3,9 3,9
119	Frauenneuharting .....	1 088 274	814 74,8	E Z	17 11	2,1 1,4	797 803	486 480	61,0 59,8	75 56	9,4 7,0	60 84	7,5 10,5	100 77	12,5 9,6	17 14	2,1 1,7
121	Glonn, M .....	3 341 803	2 538 76,0	E Z	25 11	1,0 0,4	2 513 2 527	1 087 1 099	43,3 43,5	448 356	17,8 14,1	310 399	12,3 15,8	305 342	12,1 13,5	50 59	2,0 2,3
122	Grafing b.München, St .....	9 633 2 121	7 512 78,0	E Z	125 72	1,7 1,0	7 387 7 440	3 169 2 997	42,9 40,3	1 465 1 068	19,8 14,4	865 1 138	11,7 15,3	1 319 1 207	17,9 16,2	266 320	3,6 4,3
123	Hohenlinden .....	2 148 540	1 608 74,9	E Z	21 11	1,3 0,7	1 587 1 597	991 932	62,4 58,4	207 150	13,0 9,4	173 227	10,9 14,2	107 88	6,7 5,5	48 47	3,0 2,9
124	Kirchseeon, M .....	6 763 1 778	4 985 73,7	E Z	77 56	1,5 1,1	4 908 4 929	2 168 2 052	44,2 41,6	1 131 844	23,0 17,1	568 763	11,6 15,5	621 626	12,7 12,7	229 267	4,7 5,4



Regierungsbezirken, Kreisen und Gemeinden

Von den gültigen Stimmen entfielen auf (geordnet nach der Reihenfolge auf dem Stimmzettel)																	Schl. Nr.
Sonstige		davon															
		NPD	REP	FAMILIE	BP	PBC	BüSo	MLPD	CM	DVU	DIE VIOLETTEN	Die Tierschutz- partei	ödp	PIRATEN	RRP	Übrige	
Anzahl	%	Anzahl															
17	18	19	20	21	22	23	24	25	26	27	28	29	30	31	32	33	

Noch: Oberbayern

																	174
1 239	5,9	220	-	-	290	-	-	-	-	-	-	-	387	-	274	68	115
1 738	8,2	146	119	94	206	13	7	8	11	11	59	141	240	408	275	-	-
244	7,8	33	-	-	85	-	-	-	-	-	-	-	77	-	34	15	118
302	9,6	24	14	23	60	2	3	-	1	2	10	31	44	53	35	-	-
176	6,3	18	-	-	48	-	-	-	-	-	-	-	58	-	44	8	121
239	8,6	13	11	18	28	4	1	2	1	1	8	18	33	68	33	-	-
179	6,0	25	-	-	54	-	-	-	-	-	-	-	62	-	33	5	122
234	7,8	19	9	24	34	2	-	1	3	2	3	20	34	56	27	-	-
711	8,2	115	-	-	118	-	-	-	-	-	-	-	325	-	132	21	126
792	9,1	82	45	49	74	10	2	5	8	8	17	60	120	171	141	-	-
436	8,2	72	-	-	124	-	-	-	-	-	-	-	149	-	71	20	131
546	10,3	54	29	41	79	4	2	-	6	1	9	36	96	119	70	-	-
154	6,7	43	-	-	59	-	-	-	-	-	-	-	34	-	15	3	135
200	8,6	36	11	14	27	2	-	-	1	-	-	22	21	48	18	-	-
243	7,1	46	-	-	63	-	-	-	-	-	-	-	77	-	47	10	136
330	9,6	28	16	21	37	7	4	1	-	4	9	37	51	81	34	-	-
86	8,6	27	-	-	28	-	-	-	-	-	-	-	13	-	16	2	137
112	11,1	25	12	4	17	3	-	-	1	-	2	7	9	19	13	-	-
224	6,8	39	-	-	63	-	-	-	-	-	-	-	76	-	40	6	141
268	8,2	28	17	19	40	2	1	-	4	4	3	17	48	56	29	-	-
222	6,5	54	-	-	65	-	-	-	-	-	-	-	55	-	36	12	143
268	7,8	47	16	21	34	-	-	-	3	3	11	24	30	39	40	-	-
102	7,4	16	-	-	39	-	-	-	-	-	-	-	33	-	12	2	146
130	9,5	10	8	8	29	1	-	1	2	1	5	10	24	26	5	-	-
94	5,2	15	-	-	32	-	-	-	-	-	-	-	36	-	10	1	147
141	7,8	11	12	16	28	5	1	-	-	1	1	9	17	29	11	-	-
154	6,4	34	-	-	33	-	-	-	-	-	-	-	55	-	29	3	150
214	8,9	25	10	21	33	2	-	-	3	1	10	17	28	41	23	-	-
106	6,0	16	-	-	31	-	-	-	-	-	-	-	32	-	26	1	151
144	8,2	13	13	10	20	-	4	1	2	-	4	15	7	36	19	-	-
4 919	6,7	873	-	-	1 303	-	-	-	-	-	-	-	1 648	-	898	197	Zus.
6 427	8,8	633	406	444	863	61	25	19	60	43	175	509	928	1 414	847	-	-
																	175
73	3,4	22	-	-	-	-	-	-	-	-	-	-	41	-	-	10	111
159	7,4	11	10	11	21	-	3	-	3	-	2	14	28	36	20	-	-
139	6,0	46	-	-	-	-	-	-	-	-	-	-	89	-	-	4	112
271	11,5	24	22	24	50	2	2	-	12	2	3	16	43	40	31	-	-
128	16,8	8	-	-	-	-	-	-	-	-	-	-	118	-	-	2	113
125	16,2	7	2	10	8	-	1	-	-	-	1	2	79	7	8	-	-
42	6,8	11	-	-	-	-	-	-	-	-	-	-	31	-	-	-	114
62	9,8	7	4	3	9	-	2	-	1	-	2	4	23	2	5	-	-
251	4,0	73	-	-	-	-	-	-	-	-	-	-	158	-	-	20	115
534	8,4	47	37	30	45	6	2	2	3	6	17	44	115	119	61	-	-
69	5,3	14	-	-	-	-	-	-	-	-	-	-	55	-	-	-	116
138	10,6	3	10	14	16	3	2	-	-	-	4	9	15	20	42	-	-
81	4,1	26	-	-	-	-	-	-	-	-	-	-	48	-	-	7	118
176	8,9	18	16	10	18	2	4	-	4	2	5	17	27	40	13	-	-
59	7,4	11	-	-	-	-	-	-	-	-	-	-	48	-	-	-	119
92	11,5	3	7	3	29	-	-	-	1	1	2	2	21	12	11	-	-
313	12,5	25	-	-	-	-	-	-	-	-	-	-	281	-	-	7	121
272	10,8	13	14	15	34	-	1	-	2	-	8	20	105	34	26	-	-
303	4,1	84	-	-	-	-	-	-	-	-	-	-	195	-	-	24	122
710	9,5	53	27	38	81	6	2	4	4	4	17	54	112	193	115	-	-
61	3,8	14	-	-	-	-	-	-	-	-	-	-	46	-	-	1	123
153	9,6	9	13	12	19	4	1	-	1	-	2	13	32	32	15	-	-
191	3,9	71	-	-	-	-	-	-	-	-	-	-	109	-	-	11	124
377	7,6	43	31	30	27	1	1	2	4	4	10	23	45	81	75	-	-

Noch: 1. Ergebnisse der Bundestagswahl 2009 nach

Schl. Nr.	Gebiet	Wahl- berechtigte	Wähler	Art der Stimme	Ungültige Stimmen		Gültige Stimmen		Von den gültigen Stimmen entfielen auf									
		Nicht- wähler	Wahlbe- teiligung in %						CSU		SPD		FDP		GRÜNE		DIE LINKE	
									Anzahl	%	Anzahl	%	Anzahl	%	Anzahl	%	Anzahl	%
		1	2	3	4	5	6	7	8	9	10	11	12	13	14	15	16	

Noch: Oberbayern

175 Noch: Landkreis Ebersberg

127	Markt Schwaben, M	8 284	6 129	E	76	1,2	6 053	2 666	44,0	1 349	22,3	679	11,2	767	12,7	391	6,5
		2 155	74,0	Z	41	0,7	6 088	2 346	38,5	1 041	17,1	951	15,6	806	13,2	377	6,2
128	Moosach	1 049	829	E	6	0,7	823	363	44,1	132	16,0	107	13,0	150	18,2	30	3,6
		220	79,0	Z	5	0,6	824	348	42,2	99	12,0	127	15,4	144	17,5	34	4,1
131	Oberpfraunheim	1 588	1 304	E	8	0,6	1 296	655	50,5	198	15,3	190	14,7	157	12,1	37	2,9
		284	82,1	Z	2	0,2	1 302	605	46,5	159	12,2	239	18,4	164	12,6	38	2,9
132	Vaterstetten	15 797	12 876	E	129	1,0	12 747	6 166	48,4	2 429	19,1	1 970	15,5	1 472	11,5	418	3,3
		2 921	81,5	Z	66	0,5	12 810	5 402	42,2	1 959	15,3	2 704	21,1	1 537	12,0	454	3,5
133	Pliening	3 714	2 936	E	33	1,1	2 903	1 432	49,3	505	17,4	432	14,9	309	10,6	120	4,1
		778	79,1	Z	24	0,8	2 912	1 244	42,7	400	13,7	563	19,3	321	11,0	129	4,4
135	Poing	8 912	6 780	E	74	1,1	6 706	2 914	43,5	1 497	22,3	884	13,2	870	13,0	340	5,1
		2 132	76,1	Z	48	0,7	6 732	2 582	38,4	1 166	17,3	1 196	17,8	845	12,6	358	5,3
136	Emmering	1 116	822	E	21	2,6	801	478	59,7	68	8,5	80	10,0	95	11,9	26	3,2
		294	73,7	Z	4	0,5	818	476	58,2	45	5,5	104	12,7	81	9,9	14	1,7
137	Steinhöring	2 910	2 099	E	40	1,9	2 059	1 059	51,4	358	17,4	235	11,4	254	12,3	70	3,4
		811	72,1	Z	23	1,1	2 076	1 002	48,3	248	11,9	289	13,9	252	12,1	77	3,7
139	Zorneding	6 524	5 350	E	65	1,2	5 285	2 364	44,7	1 160	21,9	688	13,0	743	14,1	194	3,7
		1 174	82,0	Z	43	0,8	5 307	2 083	39,3	921	17,4	942	17,8	779	14,7	219	4,1
	Zusammen	93 017	72 268	E	961	1,3	71 307	33 210	46,6	14 106	19,8	8 988	12,6	9 351	13,1	2 770	3,9
		20 749	77,7	Z	553	0,8	71 715	30 392	42,4	10 707	14,9	12 140	16,9	9 371	13,1	3 037	4,2

176 Landkreis Eichstätt

111	Adelschlag	2 164	1 716	E	17	1,0	1 699	1 091	64,2	229	13,5	99	5,8	87	5,1	80	4,7
		448	79,3	Z	13	0,8	1 703	929	54,6	260	15,3	158	9,3	107	6,3	89	5,2
112	Altmannstein, M	5 359	3 801	E	71	1,9	3 730	2 551	68,4	487	13,1	232	6,2	160	4,3	147	3,9
		1 558	70,9	Z	49	1,3	3 752	2 267	60,4	504	13,4	374	10,0	177	4,7	170	4,5
114	Beilngries, St	6 784	4 994	E	70	1,4	4 924	3 181	64,6	613	12,4	376	7,6	290	5,9	246	5,0
		1 790	73,6	Z	64	1,3	4 930	2 764	56,1	588	11,9	626	12,7	312	6,3	227	4,6
116	Böhmfeld	1 241	983	E	5	0,5	978	554	56,6	213	21,8	59	6,0	62	6,3	49	5,0
		258	79,2	Z	1	0,1	982	475	48,4	197	20,1	111	11,3	74	7,5	52	5,3
118	Buxheim	2 589	2 094	E	42	2,0	2 052	1 233	60,1	266	13,0	161	7,8	167	8,1	102	5,0
		495	80,9	Z	32	1,5	2 062	978	47,4	308	14,9	288	14,0	165	8,0	114	5,5
120	Denkendorf	3 286	2 303	E	34	1,5	2 269	1 336	58,9	318	14,0	182	8,0	169	7,4	143	6,3
		983	70,1	Z	26	1,1	2 277	1 159	50,9	326	14,3	270	11,9	181	7,9	151	6,6
121	Dollnstein, M	2 126	1 651	E	23	1,4	1 628	876	53,8	315	19,3	96	5,9	102	6,3	113	6,9
		475	77,7	Z	13	0,8	1 638	715	43,7	337	20,6	170	10,4	118	7,2	119	7,3
122	Egweil	870	652	E	8	1,2	644	427	66,3	57	8,9	38	5,9	51	7,9	35	5,4
		218	74,9	Z	5	0,8	647	379	58,6	67	10,4	71	11,0	43	6,6	35	5,4
123	Eichstätt, GKSt	10 411	7 807	E	134	1,7	7 673	4 084	53,2	1 262	16,4	499	6,5	984	12,8	335	4,4
		2 604	75,0	Z	87	1,1	7 720	3 493	45,2	1 201	15,6	921	11,9	1 093	14,2	349	4,5
124	Eitensheim	1 984	1 577	E	25	1,6	1 552	1 153	74,3	177	11,4	64	4,1	73	4,7	40	2,6
		407	79,5	Z	14	0,9	1 563	883	56,5	253	16,2	144	9,2	111	7,1	62	4,0
126	Gaimersheim, M	8 275	6 193	E	56	0,9	6 137	3 398	55,4	1 166	19,0	445	7,3	520	8,5	370	6,0
		2 082	74,8	Z	46	0,7	6 147	2 778	45,2	1 205	19,6	770	12,5	528	8,6	403	6,6
129	Großmehring	4 885	3 459	E	43	1,2	3 416	2 026	59,3	516	15,1	279	8,2	188	5,5	248	7,3
		1 426	70,8	Z	34	1,0	3 425	1 818	53,1	543	15,9	370	10,8	183	5,3	239	7,0
131	Hepberg	1 888	1 398	E	19	1,4	1 379	740	53,7	287	20,8	108	7,8	100	7,3	92	6,7
		490	74,0	Z	12	0,9	1 386	628	45,3	295	21,3	172	12,4	104	7,5	77	5,6
132	Hitzhofen	2 099	1 656	E	17	1,0	1 639	1 028	62,7	245	14,9	84	5,1	129	7,9	84	5,1
		443	78,9	Z	10	0,6	1 646	819	49,8	282	17,1	164	10,0	135	8,2	94	5,7
137	Kinding, M	1 967	1 513	E	22	1,5	1 491	1 072	71,9	131	8,8	95	6,4	80	5,4	50	3,4
		454	76,9	Z	16	1,1	1 497	982	65,6	142	9,5	144	9,6	85	5,7	47	3,1
138	Kipfenberg, M	4 068	3 154	E	37	1,2	3 117	2 038	65,4	378	12,1	210	6,7	177	5,7	152	4,9
		914	77,5	Z	28	0,9	3 126	1 783	57,0	404	12,9	326	10,4	193	6,2	152	4,9
139	Kösching, M	6 608	4 875	E	41	0,8	4 834	2 455	50,8	1 149	23,8	330	6,8	412	8,5	304	6,3
		1 733	73,8	Z	24	0,5	4 851	2 118	43,7	1 110	22,9	537	11,1	425	8,8	293	6,0
143	Lenting	3 502	2 541	E	34	1,3	2 507	1 261	50,3	534	21,3	211	8,4	193	7,7	180	7,2
		961	72,6	Z	22	0,9	2 519	1 053	41,8	529	21,0	321	12,7	205	8,1	169	6,7

E = Erststimmen. Z = Zweitstimmen.

Regierungsbezirken, Kreisen und Gemeinden

Von den gültigen Stimmen entfielen auf (geordnet nach der Reihenfolge auf dem Stimmzettel)																	Schl. Nr.
Sonstige		davon															
		NPD	REP	FAMILIE	BP	PBC	BüSo	MLPD	CM	DVU	DIE VIOLETTEN	Die Tierschutz- partei	ödp	PIRATEN	RRP	Übrige	
Anzahl	%	Anzahl															
17	18	19	20	21	22	23	24	25	26	27	28	29	30	31	32	33	

Noch: Oberbayern

																	175
201	3,3	76	-	-	-	-	-	-	-	-	-	-	111	-	-	14	127
567	9,3	52	32	62	57	1	-	-	4	2	9	48	74	157	69	-	-
41	5,0	9	-	-	-	-	-	-	-	-	-	-	32	-	-	-	128
72	8,7	6	3	1	9	2	-	1	-	-	2	5	19	16	8	-	-
59	4,6	15	-	-	-	-	-	-	-	-	-	-	39	-	-	5	131
97	7,5	12	6	2	8	4	-	-	1	1	1	13	15	27	7	-	-
292	2,3	74	-	-	-	-	-	-	-	-	-	-	188	-	-	30	132
754	5,9	44	28	54	71	5	8	-	5	4	25	55	155	218	82	-	-
105	3,6	34	-	-	-	-	-	-	-	-	-	-	64	-	-	7	133
255	8,8	16	15	24	28	1	-	1	1	2	4	34	36	71	22	-	-
201	3,0	85	-	-	-	-	-	-	-	-	-	-	107	-	-	9	135
585	8,7	42	34	52	55	5	1	3	2	7	10	54	71	203	46	-	-
54	6,7	18	-	-	-	-	-	-	-	-	-	-	36	-	-	-	136
98	12,0	11	12	7	24	2	-	-	-	-	4	5	14	8	11	-	-
83	4,0	17	-	-	-	-	-	-	-	-	-	-	57	-	-	9	137
208	10,0	12	12	15	31	-	-	-	1	1	10	25	34	51	16	-	-
136	2,6	41	-	-	-	-	-	-	-	-	-	-	84	-	-	11	139
363	6,8	25	22	28	32	5	2	1	2	-	10	36	62	96	42	-	-
2 882	4,0	774	-	-	-	-	-	-	-	-	-	-	1 937	-	-	171	Zus.
6 068	8,5	458	357	445	672	49	32	14	51	36	148	493	1 125	1 463	725	-	-
																	176
113	6,7	34	-	-	-	-	8	-	-	-	-	-	70	-	-	1	111
160	9,4	32	9	14	16	-	1	1	2	2	3	3	48	25	4	-	-
153	4,1	72	-	-	-	-	14	-	-	-	-	-	58	-	-	9	112
260	6,9	72	13	31	35	3	2	1	3	2	1	17	32	34	14	-	-
218	4,4	96	-	-	-	-	18	-	-	-	-	-	94	-	-	10	114
413	8,4	78	41	28	47	4	5	1	4	3	5	30	40	97	30	-	-
41	4,2	12	-	-	-	-	1	-	-	-	-	-	26	-	-	2	116
73	7,4	8	8	9	5	2	-	1	-	-	-	3	21	16	-	-	-
123	6,0	54	-	-	-	-	2	-	-	-	-	-	66	-	-	1	118
209	10,1	48	27	13	15	2	-	-	1	-	2	7	53	30	11	-	-
121	5,3	49	-	-	-	-	11	-	-	-	-	-	56	-	-	5	120
190	8,3	33	15	20	20	1	3	-	5	1	5	15	29	37	6	-	-
126	7,7	54	-	-	-	-	7	-	-	-	-	-	63	-	-	2	121
179	10,9	40	19	14	11	1	2	-	4	1	4	13	35	27	8	-	-
36	5,6	11	-	-	-	-	4	-	-	-	-	-	21	-	-	-	122
52	8,0	9	1	2	9	-	-	1	1	-	1	5	12	8	3	-	-
509	6,6	89	-	-	-	-	25	-	-	-	-	-	374	-	-	21	123
663	8,6	63	26	28	45	9	1	-	14	2	9	40	205	209	12	-	-
45	2,9	20	-	-	-	-	5	-	-	-	-	-	19	-	-	1	124
110	7,0	24	16	9	8	2	2	-	-	1	1	2	17	27	1	-	-
238	3,9	107	-	-	-	-	12	-	-	-	-	-	110	-	-	9	126
463	7,5	87	28	39	27	8	6	-	6	-	11	38	75	128	10	-	-
159	4,7	73	-	-	-	-	18	-	-	-	-	-	59	-	-	9	129
272	7,9	61	15	21	36	3	6	-	1	2	1	16	37	61	12	-	-
52	3,8	28	-	-	-	-	6	-	-	-	-	-	18	-	-	-	131
110	7,9	19	6	12	15	4	-	-	-	-	1	4	11	33	5	-	-
69	4,2	27	-	-	-	-	4	-	-	-	-	-	37	-	-	1	132
152	9,2	28	16	11	10	-	1	-	1	3	4	9	28	38	3	-	-
63	4,2	20	-	-	-	-	5	-	-	-	-	-	34	-	-	4	137
97	6,5	21	7	6	12	-	-	1	2	-	2	3	18	23	2	-	-
162	5,2	71	-	-	-	-	16	-	-	-	-	-	69	-	-	6	138
268	8,6	53	25	29	23	3	5	-	2	3	2	18	38	50	17	-	-
184	3,8	74	-	-	-	-	20	-	-	-	-	-	79	-	-	11	139
368	7,6	57	38	35	44	8	1	-	2	3	2	28	42	78	30	-	-
128	5,1	47	-	-	-	-	13	-	-	-	-	-	62	-	-	6	143
242	9,6	33	20	24	24	4	4	-	3	2	1	21	33	58	15	-	-

Noch: 1. Ergebnisse der Bundestagswahl 2009 nach

Schl. Nr.	Gebiet	Wahl- berechtigte	Wähler	Art der Stimme	Ungültige Stimmen		Gültige Stimmen		Von den gültigen Stimmen entfielen auf									
		Nicht- wähler	Wahlbe- teiligung in %						CSU		SPD		FDP		GRÜNE		DIE LINKE	
		1	2		Anzahl	%	Anzahl	%	Anzahl	%	Anzahl	%	Anzahl	%	Anzahl	%	Anzahl	%
		1	2	3	4	5	6		7	8	9	10	11	12	13	14	15	16

Noch: Oberbayern

176 Noch: Landkreis Eichstätt

147	Mindelstetten .....	1 214	948	E	17	1,8	931	690	74,1	73	7,8	54	5,8	33	3,5	26	2,8
		266	78,1	Z	13	1,4	935	624	66,7	73	7,8	91	9,7	31	3,3	28	3,0
148	Mörnsheim, M .....	1 240	951	E	20	2,1	931	557	59,8	105	11,3	55	5,9	35	3,8	83	8,9
		289	76,7	Z	12	1,3	939	483	51,4	110	11,7	80	8,5	48	5,1	81	8,6
149	Nassenfels, M .....	1 487	1 179	E	9	0,8	1 170	779	66,6	113	9,7	73	6,2	85	7,3	38	3,2
		308	79,3	Z	7	0,6	1 172	661	56,4	133	11,3	134	11,4	86	7,3	47	4,0
150	Oberdolling .....	939	699	E	11	1,6	688	424	61,6	90	13,1	65	9,4	42	6,1	34	4,9
		240	74,4	Z	8	1,1	691	353	51,1	107	15,5	87	12,6	39	5,6	44	6,4
153	Pförring, M .....	2 784	2 047	E	31	1,5	2 016	1 327	65,8	309	15,3	130	6,4	72	3,6	93	4,6
		737	73,5	Z	19	0,9	2 028	1 179	58,1	311	15,3	182	9,0	87	4,3	90	4,4
155	Pollenfeld .....	2 104	1 715	E	20	1,2	1 695	1 196	70,6	129	7,6	101	6,0	84	5,0	68	4,0
		389	81,5	Z	14	0,8	1 701	1 075	63,2	153	9,0	136	8,0	100	5,9	66	3,9
160	Schernfeld .....	2 195	1 657	E	21	1,3	1 636	1 060	64,8	158	9,7	122	7,5	105	6,4	70	4,3
		538	75,5	Z	21	1,3	1 636	935	57,2	182	11,1	170	10,4	119	7,3	80	4,9
161	Stammham .....	2 789	2 054	E	25	1,2	2 029	1 180	58,2	358	17,6	133	6,6	145	7,1	123	6,1
		735	73,6	Z	17	0,8	2 037	1 002	49,2	375	18,4	215	10,6	143	7,0	123	6,0
164	Titting, M .....	2 063	1 708	E	25	1,5	1 683	1 237	73,5	73	4,3	124	7,4	84	5,0	37	2,2
		355	82,8	Z	16	0,9	1 692	1 116	66,0	87	5,1	163	9,6	85	5,0	40	2,4
165	Walting .....	1 766	1 445	E	21	1,5	1 424	925	65,0	148	10,4	105	7,4	100	7,0	45	3,2
		321	81,8	Z	14	1,0	1 431	818	57,2	171	11,9	153	10,7	106	7,4	52	3,6
166	Wellheim, M .....	2 085	1 542	E	18	1,2	1 524	813	53,3	296	19,4	84	5,5	99	6,5	108	7,1
		543	74,0	Z	12	0,8	1 530	736	48,1	280	18,3	149	9,7	124	8,1	99	6,5
167	Wettstetten .....	3 686	2 847	E	40	1,4	2 807	1 438	51,2	556	19,8	255	9,1	248	8,8	186	6,6
		839	77,2	Z	31	1,1	2 816	1 217	43,2	562	20,0	367	13,0	256	9,1	173	6,1
	Zusammen	94 458	71 159	E	956	1,3	70 203	42 130	60,0	10 751	15,3	4 869	6,9	5 076	7,2	3 681	5,2
		23 299	75,3	Z	680	1,0	70 479	36 220	51,4	11 095	15,7	7 864	11,2	5 463	7,8	3 765	5,3

177 Landkreis Erding

112	Berglern .....	1 906	1 342	E	35	2,6	1 307	610	46,7	185	14,2	162	12,4	196	15,0	83	6,4
		564	70,4	Z	22	1,6	1 320	540	40,9	158	12,0	209	15,8	181	13,7	77	5,8
113	Bockhorn .....	2 654	1 977	E	33	1,7	1 944	1 062	54,6	264	13,6	249	12,8	202	10,4	72	3,7
		677	74,5	Z	14	0,7	1 963	1 015	51,7	200	10,2	299	15,2	190	9,7	70	3,6
114	Buch a.Buchrain .....	1 090	865	E	24	2,8	841	422	50,2	103	12,2	113	13,4	120	14,3	40	4,8
		225	79,4	Z	14	1,6	851	387	45,5	92	10,8	136	16,0	102	12,0	39	4,6
115	Dorfen, St .....	10 154	7 470	E	143	1,9	7 327	3 392	46,3	1 138	15,5	697	9,5	1 435	19,6	340	4,6
		2 684	73,6	Z	62	0,8	7 408	3 140	42,4	871	11,8	890	12,0	1 349	18,2	380	5,1
116	Eitting .....	1 786	1 258	E	30	2,4	1 228	672	54,7	142	11,6	147	12,0	145	11,8	61	5,0
		528	70,4	Z	17	1,4	1 241	602	48,5	134	10,8	178	14,3	122	9,8	69	5,6
117	Erding, St .....	24 179	17 063	E	254	1,5	16 809	8 063	48,0	3 204	19,1	1 802	10,7	2 004	11,9	962	5,7
		7 116	70,6	Z	129	0,8	16 934	7 012	41,4	2 649	15,6	2 633	15,5	2 066	12,2	975	5,8
118	Finsing .....	3 121	2 320	E	42	1,8	2 278	1 267	55,6	369	16,2	261	11,5	171	7,5	100	4,4
		801	74,3	Z	17	0,7	2 303	1 068	46,4	305	13,2	396	17,2	206	8,9	104	4,5
119	Forstern .....	2 270	1 802	E	23	1,3	1 779	972	54,6	258	14,5	228	12,8	173	9,7	67	3,8
		468	79,4	Z	15	0,8	1 787	868	48,6	207	11,6	289	16,2	173	9,7	68	3,8
120	Fraunberg .....	2 568	1 922	E	36	1,9	1 886	1 145	60,7	187	9,9	209	11,1	167	8,9	77	4,1
		646	74,8	Z	15	0,8	1 907	1 014	53,2	163	8,5	281	14,7	158	8,3	90	4,7
121	Hohenpolding .....	1 106	783	E	23	2,9	760	452	59,5	55	7,2	92	12,1	67	8,8	42	5,5
		323	70,8	Z	2	0,3	781	427	54,7	47	6,0	103	13,2	56	7,2	41	5,2
122	Inning a.Holz .....	1 077	825	E	15	1,8	810	486	60,0	96	11,9	64	7,9	82	10,1	37	4,6
		252	76,6	Z	8	1,0	817	427	52,3	78	9,5	94	11,5	91	11,1	29	3,5
123	Isen, M .....	4 079	3 085	E	72	2,3	3 013	1 483	49,2	453	15,0	311	10,3	421	14,0	167	5,5
		994	75,6	Z	27	0,9	3 058	1 433	46,9	356	11,6	394	12,9	403	13,2	144	4,7
124	Kirchberg .....	732	547	E	16	2,9	531	301	56,7	46	8,7	71	13,4	66	12,4	22	4,1
		185	74,7	Z	12	2,2	535	271	50,7	46	8,6	87	16,3	60	11,2	18	3,4
126	Langenpreising .....	1 995	1 431	E	40	2,8	1 391	766	55,1	201	14,5	138	9,9	154	11,1	71	5,1
		564	71,7	Z	21	1,5	1 410	646	45,8	174	12,3	219	15,5	152	10,8	57	4,0
127	Lengdorf .....	2 060	1 520	E	38	2,5	1 482	668	45,1	177	11,9	166	11,2	326	22,0	59	4,0
		540	73,8	Z	15	1,0	1 505	611	40,6	135	9,0	197	13,1	300	19,9	60	4,0

Regierungsbezirken, Kreisen und Gemeinden

Von den gültigen Stimmen entfielen auf (geordnet nach der Reihenfolge auf dem Stimmzettel)																	Schl. Nr.
Sonstige		davon															
		NPD	REP	FAMILIE	BP	PBC	BüSo	MLPD	CM	DVU	DIE VIOLETTEN	Die Tierschutz- partei	ödp	PIRATEN	RRP	Übrige	
Anzahl	%	Anzahl															
17	18	19	20	21	22	23	24	25	26	27	28	29	30	31	32	33	

Noch: Oberbayern

																	176
55	5,9	16	-	-	-	-	2	-	-	-	-	-	35	-	-	2	147
88	9,4	17	2	8	18	1	-	-	4	2	2	7	22	5	-	-	-
96	10,3	53	-	-	-	-	7	-	-	-	-	-	36	-	-	-	148
137	14,6	47	13	11	10	2	1	-	-	1	6	4	19	19	4	-	-
82	7,0	22	-	-	-	-	15	-	-	-	-	-	41	-	-	4	149
111	9,5	16	11	11	8	2	4	-	1	-	-	6	38	14	-	-	-
33	4,8	12	-	-	-	-	6	-	-	-	-	-	14	-	-	1	150
61	8,8	12	4	4	16	-	-	-	1	-	2	2	5	15	-	-	-
85	4,2	54	-	-	-	-	3	-	-	-	-	-	27	-	-	1	153
179	8,8	51	10	20	19	-	1	-	6	-	4	9	18	35	6	-	-
117	6,9	30	-	-	-	-	9	-	-	-	-	-	76	-	-	2	155
171	10,1	26	6	13	16	1	-	-	4	2	3	9	52	37	2	-	-
121	7,4	32	-	-	-	-	12	-	-	-	-	-	75	-	-	2	160
150	9,2	22	18	10	16	2	-	-	1	1	2	14	37	22	5	-	-
90	4,4	40	-	-	-	-	8	-	-	-	-	-	41	-	-	1	161
179	8,8	27	11	15	26	4	2	1	1	1	2	11	28	35	15	-	-
128	7,6	48	-	-	-	-	7	-	-	-	-	-	71	-	-	2	164
201	11,9	48	13	12	20	2	-	-	3	1	6	13	50	28	5	-	-
101	7,1	30	-	-	-	-	3	-	-	-	-	-	67	-	-	1	165
131	9,2	20	15	12	5	-	-	-	-	2	1	5	47	21	3	-	-
124	8,1	23	-	-	-	-	3	-	-	-	-	-	97	-	-	1	166
142	9,3	23	7	9	14	3	1	-	5	-	2	9	40	26	3	-	-
124	4,4	62	-	-	-	-	10	-	-	-	-	-	46	-	-	6	167
241	8,6	53	19	20	20	4	4	1	1	1	3	14	29	66	6	-	-
3 696	5,3	1 360	-	-	-	-	274	-	-	-	-	-	1 941	-	-	121	Zus.
6 072	8,6	1 128	459	490	590	75	52	8	78	36	88	375	1 159	1 302	232	-	-
																	177
71	5,4	36	-	-	-	-	-	-	-	-	-	-	34	-	-	1	112
155	11,7	19	32	18	22	2	-	1	1	1	2	15	18	18	6	-	-
95	4,9	22	-	-	-	-	-	-	-	-	-	-	70	-	-	3	113
189	9,6	14	28	11	25	4	1	-	1	-	7	8	47	27	16	-	-
43	5,1	14	-	-	-	-	-	-	-	-	-	-	28	-	-	1	114
95	11,2	8	10	7	18	-	-	-	1	1	3	2	24	9	12	-	-
325	4,4	124	-	-	-	-	-	-	-	-	-	-	184	-	-	17	115
778	10,5	54	166	45	92	8	3	2	19	1	12	53	135	124	64	-	-
61	5,0	21	-	-	-	-	-	-	-	-	-	-	35	-	-	5	116
136	11,0	12	29	12	16	-	2	-	-	-	1	8	22	21	13	-	-
774	4,6	219	-	-	-	-	-	-	-	-	-	-	511	-	-	44	117
1 599	9,4	126	165	118	121	6	3	9	12	5	41	118	332	297	246	-	-
110	4,8	48	-	-	-	-	-	-	-	-	-	-	59	-	-	3	118
224	9,7	29	28	24	28	1	-	1	2	3	-	25	29	37	17	-	-
81	4,6	28	-	-	-	-	-	-	-	-	-	-	50	-	-	3	119
182	10,2	14	24	14	19	-	1	-	-	-	1	12	40	40	17	-	-
101	5,4	36	-	-	-	-	-	-	-	-	-	-	62	-	-	3	120
201	10,5	25	33	15	29	2	-	2	-	-	5	15	44	17	14	-	-
52	6,8	21	-	-	-	-	-	-	-	-	-	-	29	-	-	2	121
107	13,7	10	34	11	14	-	-	-	-	-	1	6	16	9	6	-	-
45	5,6	19	-	-	-	-	-	-	-	-	-	-	26	-	-	-	122
98	12,0	9	29	9	7	1	-	1	1	1	5	3	19	9	4	-	-
178	5,9	47	-	-	-	-	-	-	-	-	-	-	118	-	-	13	123
328	10,7	19	62	27	35	3	1	-	7	2	11	26	51	46	38	-	-
25	4,7	11	-	-	-	-	-	-	-	-	-	-	14	-	-	-	124
53	9,9	4	18	2	3	-	-	-	-	-	1	4	10	10	1	-	-
61	4,4	27	-	-	-	-	-	-	-	-	-	-	28	-	-	6	126
162	11,5	13	40	19	15	1	-	1	2	-	1	9	21	24	16	-	-
86	5,8	25	-	-	-	-	-	-	-	-	-	-	58	-	-	3	127
202	13,4	8	78	13	19	1	3	-	1	-	2	7	39	22	9	-	-

Noch: 1. Ergebnisse der Bundestagswahl 2009 nach

Schl. Nr.	Gebiet	Wahl- berechtigte	Wähler	Art der Stimme	Ungültige Stimmen		Gültige Stimmen		Von den gültigen Stimmen entfielen auf									
		Nicht- wähler	Wahlbe- teiligung in %						CSU		SPD		FDP		GRÜNE		DIE LINKE	
		1	2	3	Anzahl	%	Anzahl	%	Anzahl	%	Anzahl	%	Anzahl	%	Anzahl	%	Anzahl	%
		1	2	3	4	5	6		7	8	9	10	11	12	13	14	15	16

Noch: Oberbayern

177 Noch: Landkreis Erding

130	Moosinning .....	3 937	2 950	E	36	1,2	2 914	1 647	56,5	446	15,3	315	10,8	269	9,2	101	3,5
		987	74,9	Z	28	0,9	2 922	1 423	48,7	362	12,4	494	16,9	269	9,2	97	3,3
131	Neuching .....	1 822	1 306	E	28	2,1	1 278	689	53,9	185	14,5	163	12,8	115	9,0	61	4,8
		516	71,7	Z	12	0,9	1 294	595	46,0	152	11,7	224	17,3	121	9,4	60	4,6
133	Oberding .....	3 839	2 759	E	32	1,2	2 727	1 561	57,2	288	10,6	369	13,5	259	9,5	123	4,5
		1 080	71,9	Z	21	0,8	2 738	1 356	49,5	251	9,2	526	19,2	244	8,9	112	4,1
134	Ottenhofen .....	1 377	1 126	E	16	1,4	1 110	538	48,5	191	17,2	136	12,3	165	14,9	44	4,0
		251	81,8	Z	11	1,0	1 115	488	43,8	138	12,4	162	14,5	170	15,2	48	4,3
135	Pastetten .....	1 856	1 375	E	31	2,3	1 344	646	48,1	190	14,1	183	13,6	192	14,3	63	4,7
		481	74,1	Z	10	0,7	1 365	587	43,0	146	10,7	216	15,8	196	14,4	60	4,4
137	Sankt Wolfgang .....	3 166	2 336	E	55	2,4	2 281	1 320	57,9	248	10,9	236	10,3	264	11,6	80	3,5
		830	73,8	Z	18	0,8	2 318	1 234	53,2	217	9,4	280	12,1	271	11,7	66	2,8
138	Steinkirchen .....	938	673	E	11	1,6	662	415	62,7	59	8,9	70	10,6	54	8,2	32	4,8
		265	71,7	Z	6	0,9	667	378	56,7	44	6,6	92	13,8	54	8,1	24	3,6
139	Taufkirchen (Vils) .....	6 801	4 877	E	119	2,4	4 758	2 586	54,4	706	14,8	538	11,3	432	9,1	233	4,9
		1 924	71,7	Z	32	0,7	4 845	2 392	49,4	590	12,2	603	12,4	392	8,1	206	4,3
142	Walpertskirchen .....	1 463	1 103	E	21	1,9	1 082	585	54,1	167	15,4	121	11,2	116	10,7	44	4,1
		360	75,4	Z	10	0,9	1 093	522	47,8	135	12,4	167	15,3	103	9,4	38	3,5
143	Wartenberg, M .....	3 652	2 769	E	52	1,9	2 717	1 380	50,8	445	16,4	307	11,3	277	10,2	192	7,1
		883	75,8	Z	39	1,4	2 730	1 218	44,6	380	13,9	396	14,5	282	10,3	167	6,1
144	Wörth .....	3 316	2 608	E	42	1,6	2 566	1 180	46,0	493	19,2	297	11,6	350	13,6	130	5,1
		708	78,6	Z	27	1,0	2 581	1 042	40,4	369	14,3	389	15,1	376	14,6	129	5,0
	Zusammen	92 944	68 092	E	1 267	1,9	66 825	34 308	51,3	10 296	15,4	7 445	11,1	8 222	12,3	3 303	4,9
		24 852	73,3	Z	604	0,9	67 488	30 696	45,5	8 399	12,4	9 954	14,7	8 087	12,0	3 228	4,8

178 Landkreis Freising

113	Allershausen .....	3 592	2 615	E	29	1,1	2 586	1 358	52,5	276	10,7	362	14,0	390	15,1	122	4,7
		977	72,8	Z	14	0,5	2 601	1 231	47,3	264	10,1	472	18,1	264	10,1	117	4,5
115	Attenkirchen .....	1 820	1 318	E	22	1,7	1 296	586	45,2	158	12,2	167	12,9	272	21,0	78	6,0
		502	72,4	Z	9	0,7	1 309	559	42,7	151	11,5	213	16,3	200	15,3	63	4,8
116	Au i.d.Hallertau, M .....	4 266	3 026	E	40	1,3	2 986	1 716	57,5	292	9,8	403	13,5	377	12,6	122	4,1
		1 240	70,9	Z	24	0,8	3 002	1 619	53,9	291	9,7	462	15,4	244	8,1	111	3,7
120	Eching .....	9 148	7 037	E	102	1,4	6 935	3 124	45,0	1 255	18,1	866	12,5	1 172	16,9	327	4,7
		2 111	76,9	Z	66	0,9	6 971	2 831	40,6	1 112	16,0	1 145	16,4	915	13,1	325	4,7
122	Rudelzhausen .....	2 444	1 821	E	22	1,2	1 799	1 118	62,1	155	8,6	232	12,9	176	9,8	64	3,6
		623	74,5	Z	15	0,8	1 806	1 024	56,7	151	8,4	288	15,9	135	7,5	45	2,5
123	Fahrenzhausen .....	3 381	2 519	E	48	1,9	2 471	1 223	49,5	306	12,4	273	11,0	474	19,2	140	5,7
		862	74,5	Z	31	1,2	2 488	1 107	44,5	281	11,3	360	14,5	351	14,1	138	5,5
124	Freising, GKSt .....	31 838	23 605	E	386	1,6	23 219	7 897	34,0	3 551	15,3	2 507	10,8	7 238	31,2	1 390	6,0
		8 233	74,1	Z	197	0,8	23 408	7 907	33,8	3 413	14,6	3 104	13,3	5 245	22,4	1 363	5,8
125	Gammelsdorf .....	1 060	791	E	19	2,4	772	484	62,7	55	7,1	75	9,7	107	13,9	35	4,5
		269	74,6	Z	10	1,3	781	448	57,4	63	8,1	109	14,0	68	8,7	40	5,1
129	Haag a.d.Amper .....	2 082	1 574	E	25	1,6	1 549	719	46,4	162	10,5	164	10,6	395	25,5	66	4,3
		508	75,6	Z	18	1,1	1 556	674	43,3	182	11,7	227	14,6	254	16,3	67	4,3
130	Hallbergmoos .....	6 177	4 415	E	44	1,0	4 371	2 141	49,0	595	13,6	614	14,0	655	15,0	247	5,7
		1 762	71,5	Z	30	0,7	4 385	1 943	44,3	553	12,6	785	17,9	459	10,5	242	5,5
132	Hörgertshausen .....	1 444	1 051	E	12	1,1	1 039	558	53,7	129	12,4	131	12,6	146	14,1	47	4,5
		393	72,8	Z	7	0,7	1 044	557	53,4	123	11,8	136	13,0	88	8,4	52	5,0
133	Hohenkammer .....	1 745	1 365	E	27	2,0	1 338	757	56,6	152	11,4	179	13,4	173	12,9	52	3,9
		380	78,2	Z	11	0,8	1 354	714	52,7	153	11,3	229	16,9	115	8,5	55	4,1
136	Kirchdorf a.d.Amper .....	2 041	1 585	E	18	1,1	1 567	863	55,1	125	8,0	202	12,9	262	16,7	73	4,7
		456	77,7	Z	11	0,7	1 574	827	52,5	143	9,1	248	15,8	177	11,2	57	3,6
137	Kranzberg .....	2 959	2 319	E	34	1,5	2 285	1 050	46,0	217	9,5	246	10,8	635	27,8	84	3,7
		640	78,4	Z	19	0,8	2 300	1 027	44,7	241	10,5	309	13,4	454	19,7	74	3,2
138	Langenbach .....	2 935	2 230	E	24	1,1	2 206	980	44,4	334	15,1	252	11,4	460	20,9	123	5,6
		705	76,0	Z	13	0,6	2 217	942	42,5	313	14,1	347	15,7	314	14,2	126	5,7
140	Marzling .....	2 140	1 676	E	26	1,6	1 650	617	37,4	175	10,6	198	12,0	525	31,8	76	4,6
		464	78,3	Z	12	0,7	1 664	637	38,3	182	10,9	247	14,8	335	20,1	80	4,8

E = Erststimmen. Z = Zweitstimmen.

Regierungsbezirken, Kreisen und Gemeinden

Von den gültigen Stimmen entfielen auf (geordnet nach der Reihenfolge auf dem Stimmzettel)																	Schl. Nr.
Sonstige		davon															
		NPD	REP	FAMILIE	BP	PBC	BüSo	MLPD	CM	DVU	DIE VIOLETTEN	Die Tierschutz- partei	ödp	PIRATEN	RRP	Übrige	
Anzahl	%	Anzahl															
17	18	19	20	21	22	23	24	25	26	27	28	29	30	31	32	33	

Noch: Oberbayern

																	177
136	4,7	51	-	-	-	-	-	-	-	-	-	-	83	-	-	2	130
277	9,5	36	56	24	32	1	1	1	1	1	5	17	51	35	16	-	-
65	5,1	19	-	-	-	-	-	-	-	-	-	-	44	-	-	2	131
142	11,0	7	13	12	21	-	-	-	-	1	1	10	33	29	15	-	-
127	4,7	40	-	-	-	-	-	-	-	-	-	-	81	-	-	6	133
249	9,1	26	29	31	24	3	1	-	-	1	7	13	62	33	19	-	-
36	3,2	10	-	-	-	-	-	-	-	-	-	-	24	-	-	2	134
109	9,8	5	12	8	10	-	1	-	1	1	1	19	20	28	3	-	-
70	5,2	27	-	-	-	-	-	-	-	-	-	-	38	-	-	5	135
160	11,7	17	34	14	23	1	-	-	-	-	-	13	23	26	9	-	-
133	5,8	40	-	-	-	-	-	-	-	-	-	-	87	-	-	6	137
250	10,8	10	57	14	37	2	4	-	1	2	9	12	48	34	20	-	-
32	4,8	6	-	-	-	-	-	-	-	-	-	-	26	-	-	-	138
75	11,2	1	23	3	13	-	-	-	-	-	3	2	17	7	6	-	-
263	5,5	80	-	-	-	-	-	-	-	-	-	-	175	-	-	8	139
662	13,7	33	266	42	56	4	1	2	3	-	8	22	110	69	46	-	-
49	4,5	16	-	-	-	-	-	-	-	-	-	-	29	-	-	4	142
128	11,7	9	20	3	17	1	-	-	4	-	3	5	25	17	24	-	-
116	4,3	54	-	-	-	-	-	-	-	-	-	-	55	-	-	7	143
287	10,5	35	49	28	30	-	-	-	2	1	4	27	35	51	25	-	-
116	4,5	22	-	-	-	-	-	-	-	-	-	-	84	-	-	10	144
276	10,7	17	19	27	36	1	-	1	4	3	7	15	57	60	29	-	-
3 251	4,9	1 063	-	-	-	-	-	-	-	-	-	-	2 032	-	-	156	Zus.
7 124	10,6	560	1 354	551	762	42	22	21	63	24	141	466	1 328	1 099	691	-	-
																	178
78	3,0	45	-	-	-	-	-	-	-	-	-	-	-	-	33	-	113
253	9,7	27	15	16	26	6	-	-	2	-	9	21	35	67	29	-	-
35	2,7	13	-	-	-	-	-	-	-	-	-	-	-	-	22	-	115
123	9,4	8	4	6	16	2	-	-	1	2	7	5	24	30	18	-	-
76	2,5	46	-	-	-	-	-	-	-	-	-	-	-	-	30	-	116
275	9,2	42	17	25	39	1	2	-	-	1	7	17	34	76	14	-	-
191	2,8	90	-	-	-	-	-	-	-	-	-	-	-	-	101	-	120
643	9,2	68	26	51	38	10	3	1	4	2	9	55	98	157	121	-	-
54	3,0	37	-	-	-	-	-	-	-	-	-	-	-	-	17	-	122
163	9,0	23	14	13	25	2	-	-	2	-	6	12	13	38	15	-	-
55	2,2	42	-	-	-	-	-	-	-	-	-	-	-	-	13	-	123
251	10,1	34	12	18	42	1	2	2	4	2	1	15	37	64	17	-	-
636	2,7	289	-	-	-	-	-	-	-	-	-	-	-	-	347	-	124
2 376	10,2	189	85	124	151	27	11	2	20	7	70	152	437	721	380	-	-
16	2,1	14	-	-	-	-	-	-	-	-	-	-	-	-	2	-	125
53	6,8	11	6	2	7	-	-	1	1	1	2	6	4	10	2	-	-
43	2,8	24	-	-	-	-	-	-	-	-	-	-	-	-	19	-	129
152	9,8	13	4	13	22	-	-	-	2	-	6	15	19	44	14	-	-
119	2,7	64	-	-	-	-	-	-	-	-	-	-	-	-	55	-	130
403	9,2	42	29	48	37	4	1	3	5	-	14	29	44	90	57	-	-
28	2,7	24	-	-	-	-	-	-	-	-	-	-	-	-	4	-	132
88	8,4	16	9	8	8	-	-	1	-	3	4	8	8	17	6	-	-
25	1,9	11	-	-	-	-	-	-	-	-	-	-	-	-	14	-	133
88	6,5	7	8	4	12	-	1	1	1	1	3	6	16	12	16	-	-
42	2,7	25	-	-	-	-	-	-	-	-	-	-	-	-	17	-	136
122	7,8	15	5	18	23	-	-	-	-	1	2	7	16	23	12	-	-
53	2,3	29	-	-	-	-	-	-	-	-	-	-	-	-	24	-	137
195	8,5	20	8	18	26	2	-	-	8	-	5	9	41	41	17	-	-
57	2,6	33	-	-	-	-	-	-	-	-	-	-	-	-	24	-	138
175	7,9	19	10	16	19	2	-	-	-	-	10	17	21	36	25	-	-
59	3,6	19	-	-	-	-	-	-	-	-	-	-	-	-	40	-	140
183	11,0	17	8	9	15	3	-	1	-	-	3	7	36	49	35	-	-

Noch: 1. Ergebnisse der Bundestagswahl 2009 nach

Schl. Nr.	Gebiet	Wahl- berechtigte	Wähler	Art der Stimme	Ungültige Stimmen		Gültige Stimmen		Von den gültigen Stimmen entfielen auf									
		Nicht- wähler	Wahlbe- teiligung in %						CSU		SPD		FDP		GRÜNE		DIE LINKE	
		1	2		Anzahl	%	Anzahl	%	Anzahl	%	Anzahl	%	Anzahl	%	Anzahl	%	Anzahl	%
		1	2	3	4	5	6		7	8	9	10	11	12	13	14	15	16

Noch: Oberbayern

178 Noch: Landkreis Freising

142	Mauern .....	2 100	1 560	E	14	0,9	1 546	823	53,2	171	11,1	171	11,1	280	18,1	65	4,2
		540	74,3	Z	11	0,7	1 549	780	50,4	192	12,4	230	14,8	138	8,9	77	5,0
143	Moosburg a.d.Isar, St .....	12 090	8 586	E	127	1,5	8 459	3 648	43,1	1 205	14,2	786	9,3	1 989	23,5	568	6,7
		3 504	71,0	Z	75	0,9	8 511	3 627	42,6	1 336	15,7	1 099	12,9	1 042	12,2	599	7,0
144	Nandlstadt, M .....	3 623	2 575	E	42	1,6	2 533	1 309	51,7	283	11,2	357	14,1	333	13,1	167	6,6
		1 048	71,1	Z	21	0,8	2 554	1 206	47,2	304	11,9	451	17,7	187	7,3	153	6,0
145	Neufahrn b.Freising .....	12 286	8 775	E	130	1,5	8 645	3 807	44,0	1 451	16,8	1 210	14,0	1 433	16,6	500	5,8
		3 511	71,4	Z	76	0,9	8 699	3 351	38,5	1 328	15,3	1 629	18,7	1 042	12,0	524	6,0
150	Paunzhausen .....	1 145	841	E	15	1,8	826	388	47,0	81	9,8	127	15,4	142	17,2	68	8,2
		304	73,4	Z	6	0,7	835	354	42,4	76	9,1	139	16,6	103	12,3	57	6,8
155	Wang .....	1 804	1 307	E	22	1,7	1 285	631	49,1	105	8,2	180	14,0	249	19,4	82	6,4
		497	72,5	Z	3	0,2	1 304	622	47,7	109	8,4	218	16,7	149	11,4	72	5,5
156	Wolfersdorf .....	1 771	1 353	E	21	1,6	1 332	770	57,8	103	7,7	151	11,3	168	12,6	52	3,9
		418	76,4	Z	8	0,6	1 345	768	57,1	96	7,1	171	12,7	123	9,1	51	3,8
157	Zolling .....	3 327	2 548	E	50	2,0	2 498	1 417	56,7	227	9,1	272	10,9	409	16,4	117	4,7
		779	76,6	Z	22	0,9	2 526	1 292	51,1	251	9,9	373	14,8	286	11,3	127	5,0
	Zusammen	117 218	86 492	E	1 299	1,5	85 193	37 984	44,6	11 563	13,6	10 125	11,9	18 460	21,7	4 665	5,5
		30 726	73,8	Z	709	0,8	85 783	36 047	42,0	11 308	13,2	12 991	15,1	12 688	14,8	4 615	5,4

179 Landkreis Fürstenfeldbruck

111	Adelshofen .....	1 243	961	E	16	1,7	945	485	51,3	130	13,8	70	7,4	126	13,3	42	4,4
		282	77,3	Z	9	0,9	952	445	46,7	101	10,6	125	13,1	135	14,2	52	5,5
113	Alling .....	2 635	2 205	E	19	0,9	2 186	1 226	56,1	371	17,0	234	10,7	206	9,4	44	2,0
		430	83,7	Z	14	0,6	2 191	1 078	49,2	292	13,3	353	16,1	246	11,2	70	3,2
114	Althegnenberg .....	1 390	1 070	E	10	0,9	1 060	540	50,9	176	16,6	106	10,0	112	10,6	60	5,7
		320	77,0	Z	6	0,6	1 064	478	44,9	133	12,5	148	13,9	155	14,6	63	5,9
117	Egenhofen .....	2 461	1 863	E	22	1,2	1 841	1 084	58,9	224	12,2	207	11,2	162	8,8	58	3,2
		598	75,7	Z	16	0,9	1 847	943	51,1	183	9,9	322	17,4	172	9,3	77	4,2
118	Eichenau .....	9 031	7 255	E	69	1,0	7 186	3 238	45,1	1 557	21,7	777	10,8	966	13,4	257	3,6
		1 776	80,3	Z	42	0,6	7 213	2 663	36,9	1 349	18,7	1 249	17,3	1 117	15,5	322	4,5
119	Emmering .....	4 516	3 496	E	37	1,1	3 459	1 674	48,4	628	18,2	411	11,9	332	9,6	132	3,8
		1 020	77,4	Z	23	0,7	3 473	1 470	42,3	546	15,7	584	16,8	390	11,2	144	4,1
121	Fürstenfeldbruck, GKSt .....	24 527	18 085	E	264	1,5	17 821	8 213	46,1	3 601	20,2	1 899	10,7	2 087	11,7	801	4,5
		6 442	73,7	Z	197	1,1	17 888	7 042	39,4	2 955	16,5	2 852	15,9	2 444	13,7	975	5,5
123	Germering, GKSt .....	27 459	20 735	E	194	0,9	20 541	9 228	44,9	4 615	22,5	2 227	10,8	2 443	11,9	958	4,7
		6 724	75,5	Z	142	0,7	20 593	7 946	38,6	3 705	18,0	3 454	16,8	2 759	13,4	1 115	5,4
125	Grafrath .....	2 787	2 204	E	17	0,8	2 187	912	41,7	441	20,2	262	12,0	371	17,0	63	2,9
		583	79,1	Z	10	0,5	2 194	764	34,8	336	15,3	405	18,5	437	19,9	75	3,4
126	Gröbenzell .....	14 830	12 114	E	115	0,9	11 999	5 531	46,1	2 387	19,9	1 327	11,1	1 788	14,9	381	3,2
		2 716	81,7	Z	72	0,6	12 042	4 594	38,1	1 908	15,8	2 205	18,3	2 066	17,2	483	4,0
128	Hattenhofen .....	1 096	804	E	7	0,9	797	457	57,3	109	13,7	83	10,4	64	8,0	33	4,1
		292	73,4	Z	6	0,7	798	412	51,6	103	12,9	120	15,0	65	8,1	31	3,9
130	Jesenwang .....	1 128	866	E	8	0,9	858	448	52,2	124	14,5	109	12,7	73	8,5	39	4,5
		262	76,8	Z	8	0,9	858	405	47,2	119	13,9	136	15,9	74	8,6	42	4,9
131	Kottgeisering .....	1 200	982	E	12	1,2	970	490	50,5	173	17,8	107	11,0	124	12,8	18	1,9
		218	81,8	Z	6	0,6	976	435	44,6	136	13,9	147	15,1	163	16,7	30	3,1
132	Landsberied .....	1 069	887	E	9	1,0	878	499	56,8	119	13,6	87	9,9	96	10,9	22	2,5
		182	83,0	Z	1	0,1	886	439	49,5	107	12,1	139	15,7	106	12,0	26	2,9
134	Maisach .....	9 739	7 555	E	84	1,1	7 471	3 816	51,1	1 336	17,9	735	9,8	850	11,4	276	3,7
		2 184	77,6	Z	62	0,8	7 493	3 295	44,0	1 135	15,1	1 117	14,9	958	12,8	349	4,7
136	Mammendorf .....	3 360	2 547	E	33	1,3	2 514	1 279	50,9	429	17,1	261	10,4	304	12,1	87	3,5
		813	75,8	Z	19	0,7	2 528	1 173	46,4	352	13,9	353	14,0	323	12,8	116	4,6
137	Mittelstetten .....	1 319	1 008	E	17	1,7	991	566	57,1	127	12,8	106	10,7	87	8,8	44	4,4
		311	76,4	Z	13	1,3	995	516	51,9	125	12,6	145	14,6	83	8,3	45	4,5
138	Moorenweis .....	2 895	2 250	E	28	1,2	2 222	1 328	59,8	270	12,2	255	11,5	165	7,4	58	2,6
		645	77,7	Z	14	0,6	2 236	1 173	52,5	219	9,8	387	17,3	183	8,2	71	3,2
140	Oberschweinbach .....	1 178	854	E	10	1,2	844	434	51,4	132	15,6	91	10,8	105	12,4	15	1,8
		324	72,5	Z	7	0,8	847	389	45,9	127	15,0	129	15,2	101	11,9	18	2,1

E = Erststimmen. Z = Zweitstimmen.



Regierungsbezirken, Kreisen und Gemeinden

Von den gültigen Stimmen entfielen auf (geordnet nach der Reihenfolge auf dem Stimmzettel)																	Schl. Nr.
Sonstige		davon															
		NPD	REP	FAMILIE	BP	PBC	BüSo	MLPD	CM	DVU	DIE VIOLETTEN	Die Tierschutz- partei	ödp	PIRATEN	RRP	Übrige	
Anzahl	%	Anzahl															
17	18	19	20	21	22	23	24	25	26	27	28	29	30	31	32	33	

Noch: Oberbayern

36	2,3	20	-	-	-	-	-	-	-	-	-	-	-	-	16	-	178
132	8,5	18	7	14	14	2	2	-	1	-	1	14	13	33	13	-	142
263	3,1	179	-	-	-	-	-	-	-	-	-	-	-	-	84	-	143
808	9,5	131	77	74	77	3	1	1	3	6	25	70	69	177	94	-	144
84	3,3	43	-	-	-	-	-	-	-	-	-	-	-	-	41	-	145
253	9,9	28	24	19	20	3	1	-	-	-	7	26	36	53	36	-	150
244	2,8	113	-	-	-	-	-	-	-	-	-	-	-	-	131	-	155
825	9,5	72	55	73	64	12	4	2	4	6	21	49	99	226	138	-	156
20	2,4	11	-	-	-	-	-	-	-	-	-	-	-	-	9	-	157
106	12,7	10	3	8	16	2	-	-	-	-	1	3	24	24	15	-	179
38	3,0	28	-	-	-	-	-	-	-	-	-	-	-	-	10	-	180
134	10,3	15	12	14	22	-	-	1	2	-	5	9	15	31	8	-	181
88	6,6	21	-	-	-	-	-	-	-	-	-	-	-	-	67	-	182
136	10,1	14	6	8	19	1	-	-	1	1	-	8	20	19	39	-	183
56	2,2	21	-	-	-	-	-	-	-	-	-	-	-	-	35	-	184
197	7,8	22	8	15	26	2	-	2	2	1	4	10	28	48	29	-	185
2 396	2,8	1 241	-	-	-	-	-	-	-	-	-	-	-	-	1 155	-	Zus.
8 134	9,5	861	452	614	764	85	28	18	63	34	222	570	1 187	2 086	1 150	-	179

92	9,7	11	-	-	40	-	-	-	-	-	-	-	25	-	14	2	111
94	9,9	8	3	12	25	-	1	-	1	-	3	7	8	11	15	-	112
105	4,8	12	-	-	33	-	-	-	-	-	-	-	31	-	22	7	113
152	6,9	9	7	14	29	-	-	-	1	-	4	18	11	42	17	-	114
66	6,2	17	-	-	16	-	-	-	-	-	-	-	15	-	11	7	115
87	8,2	9	8	12	11	-	-	-	1	2	-	8	11	14	11	-	116
106	5,8	24	-	-	30	-	-	-	-	-	-	-	19	-	20	13	117
150	8,1	15	11	13	22	2	-	-	1	2	6	13	20	27	18	-	118
391	5,4	74	-	-	99	-	-	-	-	-	-	-	93	-	93	32	119
513	7,1	64	21	31	52	9	3	1	5	4	6	46	66	135	70	-	120
282	8,2	36	-	-	66	-	-	-	-	-	-	-	42	-	128	10	119
339	9,8	37	20	23	40	3	1	-	5	1	10	20	32	77	70	-	122
1 220	6,8	231	-	-	350	-	-	-	-	-	-	-	200	-	329	110	121
1 620	9,1	164	84	112	194	16	2	6	16	14	47	149	126	382	308	-	124
1 070	5,2	223	-	-	262	-	-	-	-	-	-	-	281	-	234	70	123
1 614	7,8	176	92	99	172	14	10	3	15	15	26	139	187	439	227	-	126
138	6,3	11	-	-	35	-	-	-	-	-	-	-	34	-	36	22	125
177	8,1	10	5	8	23	-	1	-	1	1	6	13	25	51	33	-	127
585	4,9	89	-	-	143	-	-	-	-	-	-	-	156	-	118	79	126
786	6,5	70	27	40	102	13	6	3	10	2	29	67	83	214	120	-	130
51	6,4	8	-	-	23	-	-	-	-	-	-	-	7	-	11	2	128
67	8,4	5	4	6	10	-	-	-	1	1	2	10	6	13	9	-	129
65	7,6	8	-	-	30	-	-	-	-	-	-	-	15	-	10	2	130
82	9,6	10	5	9	21	-	2	-	-	1	3	3	10	11	7	-	131
58	6,0	11	-	-	24	-	-	-	-	-	-	-	14	-	6	3	132
65	6,7	5	4	3	13	-	1	-	1	-	2	4	8	21	3	-	133
55	6,3	5	-	-	18	-	-	-	-	-	-	-	7	-	19	6	134
69	7,8	6	4	4	17	-	-	-	-	-	3	6	5	7	17	-	135
458	6,1	60	-	-	155	-	-	-	-	-	-	-	100	-	119	24	136
639	8,5	48	33	45	96	12	6	3	3	4	15	67	63	142	102	-	137
154	6,1	27	-	-	41	-	-	-	-	-	-	-	41	-	29	16	138
211	8,3	18	11	27	23	3	-	-	-	-	8	20	32	45	24	-	139
61	6,2	12	-	-	17	-	-	-	-	-	-	-	18	-	11	3	140
81	8,1	6	5	5	9	1	-	-	-	1	2	11	15	22	4	-	141
146	6,6	36	-	-	49	-	-	-	-	-	-	-	34	-	19	8	142
203	9,1	23	27	16	33	2	7	1	2	1	-	19	18	34	20	-	143
67	7,9	7	-	-	16	-	-	-	-	-	-	-	20	-	21	3	144
83	9,8	2	10	6	11	-	-	-	1	-	1	8	11	17	16	-	145

Noch: 1. Ergebnisse der Bundestagswahl 2009 nach

Schl. Nr.	Gebiet	Wahl- berechtigte	Wähler	Art der Stimme	Ungültige Stimmen		Gültige Stimmen		Von den gültigen Stimmen entfielen auf									
		Nicht- wähler	Wahlbe- teiligung in %						CSU		SPD		FDP		GRÜNE		DIE LINKE	
		1	2		Anzahl	%	Anzahl	%	Anzahl	%	Anzahl	%	Anzahl	%	Anzahl	%	Anzahl	%
		1	2	3	4	5	6		7	8	9	10	11	12	13	14	15	16

Noch: Oberbayern

179 Noch: Landkreis Fürstenfeldbruck

142	Olching .....	18 405	14 066	E	157	1,1	13 909	6 529	46,9	3 002	21,6	1 564	11,2	1 524	11,0	521	3,7
		4 339	76,4	Z	123	0,9	13 943	5 590	40,1	2 400	17,2	2 373	17,0	1 822	13,1	715	5,1
145	Puchheim .....	14 212	11 171	E	111	1,0	11 060	4 939	44,7	2 587	23,4	1 178	10,7	1 263	11,4	481	4,3
		3 041	78,6	Z	77	0,7	11 094	4 304	38,8	2 089	18,8	1 738	15,7	1 545	13,9	608	5,5
147	Schöngeising .....	1 446	1 167	E	14	1,2	1 153	530	46,0	236	20,5	124	10,8	147	12,7	29	2,5
		279	80,7	Z	11	0,9	1 156	439	38,0	224	19,4	201	17,4	140	12,1	46	4,0
149	Türkenfeld .....	2 774	2 198	E	40	1,8	2 158	1 017	47,1	416	19,3	215	10,0	311	14,4	79	3,7
		576	79,2	Z	26	1,2	2 172	912	42,0	326	15,0	304	14,0	342	15,7	100	4,6
	Zusammen	150 700	116 343	E	1 293	1,1	115 050	54 463	47,3	23 190	20,2	12 435	10,8	13 706	11,9	4 498	3,9
		34 357	77,2	Z	904	0,8	115 439	46 905	40,6	18 970	16,4	18 986	16,4	15 826	13,7	5 573	4,8

180 Landkreis Garmisch-Partenkirchen

112	Bad Kohlgrub .....	1 774	1 267	E	21	1,7	1 246	755	60,6	127	10,2	139	11,2	97	7,8	44	3,5
		507	71,4	Z	14	1,1	1 253	631	50,4	132	10,5	220	17,6	93	7,4	47	3,8
113	Bad Bayersoien .....	929	696	E	15	2,2	681	419	61,5	65	9,5	56	8,2	55	8,1	26	3,8
		233	74,9	Z	9	1,3	687	375	54,6	65	9,5	93	13,5	49	7,1	34	4,9
114	Eschenlohe .....	1 179	813	E	7	0,9	806	478	59,3	101	12,5	82	10,2	51	6,3	29	3,6
		366	69,0	Z	5	0,6	808	432	53,5	98	12,1	117	14,5	48	5,9	33	4,1
115	Ettal .....	516	384	E	5	1,3	379	245	64,6	39	10,3	26	6,9	31	8,2	12	3,2
		132	74,4	Z	5	1,3	379	212	55,9	43	11,3	42	11,1	27	7,1	13	3,4
116	Farchant .....	2 737	2 102	E	50	2,4	2 052	1 304	63,5	249	12,1	217	10,6	121	5,9	51	2,5
		635	76,8	Z	44	2,1	2 058	1 125	54,7	236	11,5	333	16,2	133	6,5	61	3,0
117	Garmisch-Partenkirchen, M .	19 742	13 826	E	173	1,3	13 653	8 340	61,1	1 544	11,3	1 588	11,6	936	6,9	426	3,1
		5 916	70,0	Z	126	0,9	13 700	7 254	52,9	1 371	10,0	2 546	18,6	935	6,8	509	3,7
118	Grainau .....	2 783	2 037	E	18	0,9	2 019	1 313	65,0	181	9,0	247	12,2	109	5,4	47	2,3
		746	73,2	Z	11	0,5	2 026	1 148	56,7	156	7,7	394	19,4	114	5,6	56	2,8
119	Großweil .....	1 096	869	E	12	1,4	857	482	56,2	125	14,6	69	8,1	95	11,1	29	3,4
		227	79,3	Z	8	0,9	861	438	50,9	96	11,1	107	12,4	102	11,8	30	3,5
122	Krün .....	1 514	1 128	E	9	0,8	1 119	759	67,8	97	8,7	120	10,7	53	4,7	32	2,9
		386	74,5	Z	3	0,3	1 125	681	60,5	103	9,2	175	15,6	58	5,2	37	3,3
123	Mittenwald, M .....	5 995	4 186	E	50	1,2	4 136	2 776	67,1	365	8,8	419	10,1	231	5,6	132	3,2
		1 809	69,8	Z	32	0,8	4 154	2 500	60,2	334	8,0	674	16,2	206	5,0	156	3,8
124	Murnau a.Staffelsee, M .....	8 945	6 563	E	69	1,1	6 494	3 267	50,3	865	13,3	720	11,1	949	14,6	219	3,4
		2 382	73,4	Z	39	0,6	6 524	2 792	42,8	806	12,4	1 138	17,4	903	13,8	271	4,2
125	Oberammergau .....	3 849	2 603	E	37	1,4	2 566	1 403	54,7	278	10,8	290	11,3	311	12,1	114	4,4
		1 246	67,6	Z	25	1,0	2 578	1 232	47,8	247	9,6	441	17,1	314	12,2	134	5,2
126	Oberau .....	2 297	1 600	E	18	1,1	1 582	918	58,0	231	14,6	151	9,5	72	4,6	79	5,0
		697	69,7	Z	13	0,8	1 587	750	47,3	204	12,9	283	17,8	103	6,5	79	5,0
127	Ohlstadt .....	2 520	1 872	E	30	1,6	1 842	1 030	55,9	181	9,8	200	10,9	233	12,6	54	2,9
		648	74,3	Z	19	1,0	1 853	904	48,8	167	9,0	306	16,5	224	12,1	68	3,7
128	Riegsee .....	927	721	E	7	1,0	714	387	54,2	59	8,3	77	10,8	95	13,3	12	1,7
		206	77,8	Z	3	0,4	718	356	49,6	56	7,8	107	14,9	79	11,0	22	3,1
129	Saulgrub .....	1 275	965	E	11	1,1	954	622	65,2	74	7,8	83	8,7	77	8,1	29	3,0
		310	75,7	Z	8	0,8	957	536	56,0	83	8,7	140	14,6	65	6,8	33	3,4
131	Schwaigen .....	463	329	E	7	2,1	322	184	57,1	35	10,9	36	11,2	28	8,7	3	0,9
		134	71,1	Z	9	2,7	320	160	50,0	27	8,4	54	16,9	32	10,0	6	1,9
132	Seehausen a.Staffelsee .....	1 770	1 354	E	14	1,0	1 340	670	50,0	155	11,6	161	12,0	227	16,9	33	2,5
		416	76,5	Z	13	1,0	1 341	587	43,8	154	11,5	239	17,8	212	15,8	41	3,1
133	Spatzenhausen .....	561	436	E	1	0,2	435	274	63,0	35	8,0	46	10,6	36	8,3	18	4,1
		125	77,7	Z	1	0,2	435	237	54,5	33	7,6	72	16,6	36	8,3	20	4,6
134	Uffing a.Staffelsee .....	2 245	1 781	E	30	1,7	1 751	853	48,7	226	12,9	169	9,7	295	16,8	62	3,5
		464	79,3	Z	19	1,1	1 762	768	43,6	224	12,7	261	14,8	252	14,3	73	4,1
135	Unterammergau .....	1 162	815	E	12	1,5	803	531	66,1	60	7,5	80	10,0	56	7,0	23	2,9
		347	70,1	Z	9	1,1	806	472	58,6	62	7,7	111	13,8	53	6,6	26	3,2
136	Wallgau .....	1 045	741	E	8	1,1	733	523	71,4	56	7,6	76	10,4	30	4,1	14	1,9
		304	70,9	Z	4	0,5	737	475	64,5	56	7,6	121	16,4	23	3,1	13	1,8
	Zusammen	65 324	47 088	E	604	1,3	46 484	27 533	59,2	5 148	11,1	5 052	10,9	4 188	9,0	1 488	3,2
		18 236	72,1	Z	419	0,9	46 669	24 065	51,6	4 753	10,2	7 974	17,1	4 061	8,7	1 762	3,8

Regierungsbezirken, Kreisen und Gemeinden

Von den gültigen Stimmen entfielen auf (geordnet nach der Reihenfolge auf dem Stimmzettel)																	Schl. Nr.
Sonstige		davon															
		NPD	REP	FAMILIE	BP	PBC	BüSo	MLPD	CM	DVU	DIE VIOLETTEN	Die Tierschutz- partei	ödp	PIRATEN	RRP	Übrige	
Anzahl	%	Anzahl															
17	18	19	20	21	22	23	24	25	26	27	28	29	30	31	32	33	

Noch: Oberbayern

																	179
769	5,5	136	-	-	221	-	-	-	-	-	-	-	200	-	149	63	142
1 043	7,5	107	53	82	138	8	5	-	4	6	37	114	121	220	148	-	
612	5,5	110	-	-	135	-	-	-	-	-	-	-	150	-	116	101	145
810	7,3	88	44	50	84	9	3	1	9	6	29	80	85	231	91	-	
87	7,5	9	-	-	23	-	-	-	-	-	-	-	20	-	31	4	147
106	9,2	9	3	8	10	2	-	-	1	1	-	6	10	22	34	-	
120	5,6	23	-	-	43	-	-	-	-	-	-	-	27	-	18	9	149
188	8,7	14	8	17	29	2	1	-	3	-	3	13	21	58	19	-	
6 758	5,9	1 180	-	-	1 869	-	-	-	-	-	-	-	1 549	-	1 564	596	Zus.
9 179	8,0	903	489	642	1 164	96	49	18	81	62	242	841	974	2 235	1 383	-	
																	180
84	6,7	10	-	-	24	-	-	-	-	-	-	-	28	-	11	11	112
130	10,4	8	6	12	33	2	-	1	1	2	1	5	31	12	16	-	
60	8,8	3	-	-	20	-	-	-	-	-	-	-	20	-	10	7	113
71	10,3	3	3	4	16	-	-	-	2	-	2	7	20	5	9	-	
65	8,1	7	-	-	32	-	-	-	-	-	-	-	13	-	8	5	114
80	9,9	6	3	3	39	1	-	1	-	2	1	1	12	4	7	-	
26	6,9	5	-	-	4	-	-	-	-	-	-	-	11	-	4	2	115
42	11,1	6	-	-	11	-	-	-	-	-	-	4	11	4	6	-	
110	5,4	16	-	-	38	-	-	-	-	-	-	-	28	-	24	4	116
170	8,3	14	11	15	36	4	-	-	3	-	2	11	18	24	32	-	
819	6,0	140	-	-	172	-	-	-	-	-	-	-	173	-	276	58	117
1 085	7,9	105	54	52	130	15	5	1	19	8	34	82	142	167	271	-	
122	6,0	18	-	-	36	-	-	-	-	-	-	-	25	-	33	10	118
158	7,8	17	5	10	25	2	1	-	1	-	3	14	20	40	20	-	
57	6,7	13	-	-	15	-	-	-	-	-	-	-	20	-	5	4	119
88	10,2	6	6	6	25	2	-	-	-	2	3	6	20	5	7	-	
58	5,2	6	-	-	23	-	-	-	-	-	-	-	7	-	21	1	122
71	6,3	8	1	4	18	-	-	-	-	-	-	1	9	9	21	-	
213	5,1	37	-	-	42	-	-	-	-	-	-	-	47	-	63	24	123
284	6,8	25	16	28	40	-	1	-	2	7	4	28	32	36	65	-	
474	7,3	51	-	-	55	-	-	-	-	-	-	-	247	-	88	33	124
614	9,4	57	21	40	48	8	1	3	6	1	29	42	174	96	88	-	
170	6,6	21	-	-	27	-	-	-	-	-	-	-	64	-	37	21	125
210	8,1	19	4	13	24	6	1	1	4	3	10	13	42	34	36	-	
131	8,3	15	-	-	52	-	-	-	-	-	-	-	21	-	30	13	126
168	10,6	12	5	15	52	3	-	1	-	1	1	12	21	15	30	-	
144	7,8	13	-	-	49	-	-	-	-	-	-	-	38	-	33	11	127
184	9,9	7	11	14	46	1	-	-	-	1	2	5	43	25	29	-	
84	11,8	5	-	-	15	-	-	-	-	-	-	-	52	-	8	4	128
98	13,6	6	4	4	8	-	-	-	1	2	1	2	58	6	6	-	
69	7,2	11	-	-	15	-	-	-	-	-	-	-	23	-	13	7	129
100	10,4	9	4	7	22	3	-	-	-	1	3	6	23	7	15	-	
36	11,2	4	-	-	5	-	-	-	-	-	-	-	14	-	7	6	131
41	12,8	3	3	3	6	-	-	-	-	-	-	-	11	4	11	-	
94	7,0	4	-	-	16	-	-	-	-	-	-	-	51	-	14	9	132
108	8,1	2	3	4	13	-	-	-	-	-	1	10	47	11	17	-	
26	6,0	4	-	-	8	-	-	-	-	-	-	-	11	-	1	2	133
37	8,5	2	4	4	6	-	-	-	-	-	4	1	14	1	1	-	
146	8,3	6	-	-	26	-	-	-	-	-	-	-	77	-	21	16	134
184	10,4	5	3	11	21	-	-	-	-	-	14	10	69	26	25	-	
53	6,6	9	-	-	8	-	-	-	-	-	-	-	21	-	8	7	135
82	10,2	8	2	14	7	-	-	-	-	-	1	4	20	11	15	-	
34	4,6	2	-	-	17	-	-	-	-	-	-	-	3	-	10	2	136
49	6,6	3	-	2	12	-	-	1	-	-	-	7	4	4	16	-	
3 075	6,6	400	-	-	699	-	-	-	-	-	-	-	994	-	725	257	Zus.
4 054	8,7	331	169	265	638	47	9	9	39	30	116	271	841	546	743	-	

Noch: 1. Ergebnisse der Bundestagswahl 2009 nach

Schl. · Nr.	Gebiet	Wahl- berechtigte	Wähler	Art der Stimme	Ungültige Stimmen		Gültige Stimmen		Von den gültigen Stimmen entfielen auf									
		Nicht- wähler	Wahlbe- teiligung in %						CSU		SPD		FDP		GRÜNE		DIE LINKE	
					Anzahl	%	Anzahl	%	Anzahl	%	Anzahl	%	Anzahl	%				
					1	2	3	4	5	6	7	8	9	10	11	12	13	14

Noch: Oberbayern

181 Landkreis Landsberg am Lech

111	Apfeldorf .....	852	632	E	9	1,4	623	332	53,3	53	8,5	54	8,7	76	12,2	35	5,6
		220	74,2	Z	4	0,6	628	294	46,8	47	7,5	88	14,0	69	11,0	41	6,5
113	Denklingen .....	1 899	1 359	E	33	2,4	1 326	774	58,4	106	8,0	147	11,1	113	8,5	53	4,0
		540	71,6	Z	25	1,8	1 334	680	51,0	106	7,9	231	17,3	109	8,2	59	4,4
114	Dießen am Ammersee, M .....	7 841	5 907	E	61	1,0	5 846	2 675	45,8	909	15,5	691	11,8	1 122	19,2	189	3,2
		1 934	75,3	Z	40	0,7	5 867	2 331	39,7	816	13,9	1 036	17,7	1 003	17,1	255	4,3
115	Eching am Ammersee .....	1 256	1 053	E	9	0,9	1 044	560	53,6	149	14,3	144	13,8	124	11,9	25	2,4
		203	83,8	Z	4	0,4	1 049	507	48,3	137	13,1	187	17,8	120	11,4	33	3,1
116	Egling a.d.Paar .....	1 658	1 325	E	14	1,1	1 311	521	39,7	82	6,3	82	6,3	79	6,0	31	2,4
		333	79,9	Z	12	0,9	1 313	588	44,8	107	8,1	152	11,6	107	8,1	46	3,5
118	Eresing .....	1 390	1 119	E	13	1,2	1 106	576	52,1	151	13,7	89	8,0	174	15,7	44	4,0
		271	80,5	Z	7	0,6	1 112	530	47,7	137	12,3	139	12,5	177	15,9	49	4,4
120	Finning .....	1 250	980	E	14	1,4	966	499	51,7	104	10,8	98	10,1	177	18,3	28	2,9
		270	78,4	Z	9	0,9	971	452	46,5	104	10,7	145	14,9	164	16,9	34	3,5
121	Fuchstal .....	2 704	2 055	E	30	1,5	2 025	1 042	51,5	274	13,5	216	10,7	230	11,4	89	4,4
		649	76,0	Z	23	1,1	2 032	922	45,4	261	12,8	327	16,1	200	9,8	121	6,0
122	Geltendorf .....	4 153	3 227	E	30	0,9	3 197	1 524	47,7	516	16,1	220	6,9	509	15,9	122	3,8
		926	77,7	Z	21	0,7	3 206	1 419	44,3	454	14,2	360	11,2	527	16,4	143	4,5
123	Greifenberg .....	1 540	1 175	E	16	1,4	1 159	605	52,2	159	13,7	146	12,6	169	14,6	29	2,5
		365	76,3	Z	10	0,9	1 165	526	45,2	160	13,7	232	19,9	144	12,4	35	3,0
124	Hofstetten .....	1 380	1 047	E	13	1,2	1 034	543	52,5	138	13,3	103	10,0	136	13,2	43	4,2
		333	75,9	Z	10	1,0	1 037	453	43,7	129	12,4	166	16,0	122	11,8	69	6,7
126	Hurlach .....	1 162	846	E	10	1,2	836	530	63,4	68	8,1	105	12,6	53	6,3	15	1,8
		316	72,8	Z	8	0,9	838	466	55,6	68	8,1	153	18,3	54	6,4	19	2,3
127	Igling .....	1 813	1 325	E	16	1,2	1 309	699	53,4	193	14,7	129	9,9	151	11,5	45	3,4
		488	73,1	Z	17	1,3	1 308	623	47,6	168	12,8	206	15,7	165	12,6	42	3,2
128	Kaufering, M .....	7 674	5 619	E	89	1,6	5 530	2 755	49,8	892	16,1	563	10,2	694	12,5	215	3,9
		2 055	73,2	Z	61	1,1	5 558	2 393	43,1	896	16,1	857	15,4	647	11,6	251	4,5
129	Kinsau .....	762	577	E	5	0,9	572	296	51,7	78	13,6	49	8,6	69	12,1	27	4,7
		185	75,7	Z	4	0,7	573	266	46,4	61	10,6	77	13,4	71	12,4	29	5,1
130	Landsberg am Lech, GKSt ..	20 053	14 417	E	219	1,5	14 198	6 551	46,1	2 281	16,1	1 714	12,1	2 087	14,7	736	5,2
		5 636	71,9	Z	154	1,1	14 263	5 724	40,1	2 039	14,3	2 468	17,3	2 022	14,2	840	5,9
131	Obermeitingen .....	1 066	779	E	13	1,7	766	391	51,0	108	14,1	84	11,0	67	8,7	39	5,1
		287	73,1	Z	5	0,6	774	334	43,2	121	15,6	121	15,6	49	6,3	41	5,3
132	Penzing .....	2 804	2 118	E	26	1,2	2 092	1 145	54,7	247	11,8	250	12,0	220	10,5	62	3,0
		686	75,5	Z	18	0,8	2 100	1 017	48,4	209	10,0	355	16,9	231	11,0	85	4,0
133	Vilgertshofen .....	1 875	1 334	E	13	1,0	1 321	751	56,9	148	11,2	115	8,7	138	10,4	45	3,4
		541	71,1	Z	14	1,0	1 320	658	49,8	134	10,2	191	14,5	131	9,9	67	5,1
134	Prittriching .....	1 847	1 395	E	21	1,5	1 374	767	55,8	168	12,2	122	8,9	101	7,4	50	3,6
		452	75,5	Z	18	1,3	1 377	717	52,1	163	11,8	190	13,8	106	7,7	59	4,3
135	Reichling .....	1 248	923	E	6	0,7	917	523	57,0	75	8,2	75	8,2	108	11,8	28	3,1
		325	74,0	Z	2	0,2	921	479	52,0	74	8,0	120	13,0	106	11,5	33	3,6
137	Rott .....	1 142	808	E	13	1,6	795	365	45,9	79	9,9	69	8,7	102	12,8	45	5,7
		334	70,8	Z	10	1,2	798	311	39,0	76	9,5	106	13,3	89	11,2	50	6,3
138	Scheuring .....	1 391	982	E	16	1,6	966	517	53,5	122	12,6	122	12,6	50	5,2	33	3,4
		409	70,6	Z	8	0,8	974	474	48,7	108	11,1	182	18,7	73	7,5	39	4,0
139	Schondorf am Ammersee ....	2 771	2 262	E	15	0,7	2 247	1 015	45,2	377	16,8	322	14,3	398	17,7	66	2,9
		509	81,6	Z	10	0,4	2 252	848	37,7	329	14,6	488	21,7	393	17,5	80	3,6
140	Schwifting .....	689	528	E	4	0,8	524	271	51,7	79	15,1	50	9,5	67	12,8	23	4,4
		161	76,6	Z	3	0,6	525	229	43,6	64	12,2	82	15,6	78	14,9	30	5,7
141	Pürgen .....	2 532	1 895	E	35	1,8	1 860	957	51,5	213	11,5	194	10,4	232	12,5	106	5,7
		637	74,8	Z	21	1,1	1 874	823	43,9	198	10,6	324	17,3	234	12,5	98	5,2
142	Thaining .....	688	473	E	7	1,5	466	218	46,8	51	10,9	52	11,2	60	12,9	30	6,4
		215	68,8	Z	4	0,8	469	200	42,6	53	11,3	69	14,7	51	10,9	32	6,8
143	Unterdießen .....	1 005	736	E	5	0,7	731	428	58,5	70	9,6	56	7,7	79	10,8	34	4,7
		269	73,2	Z	6	0,8	730	371	50,8	75	10,3	97	13,3	86	11,8	35	4,8

Regierungsbezirken, Kreisen und Gemeinden

Von den gültigen Stimmen entfielen auf (geordnet nach der Reihenfolge auf dem Stimmzettel)																		Schl. Nr.
Sonstige		davon																
		NPD	REP	FAMILIE	BP	PBC	BüSo	MLPD	CM	DVU	DIE VIOLETTEN	Die Tierschutz- partei	ödp	PIRATEN	RRP	Übrige		
Anzahl	%	Anzahl																
17	18	19	20	21	22	23	24	25	26	27	28	29	30	31	32	33		
Noch: Oberbayern																		181
73	11,7	10	-	-	30	-	-	-	-	-	-	-	14	-	13	6	111	
89	14,2	7	2	4	26	2	-	-	4	1	4	1	13	8	17	-	-	
133	10,0	27	-	-	57	-	-	-	-	-	-	-	27	-	10	12	113	
149	11,2	22	10	5	48	1	-	-	3	-	1	12	18	24	5	-	-	
260	4,4	32	-	-	94	-	-	-	-	-	-	-	82	-	26	26	114	
426	7,3	22	17	25	82	7	2	-	7	1	33	44	57	112	17	-	-	
42	4,0	1	-	-	19	-	-	-	-	-	-	-	12	-	8	2	115	
65	6,2	2	2	6	14	1	-	-	-	-	3	3	8	18	8	-	-	
516	39,4	14	-	-	158	-	-	-	-	-	-	-	333	-	3	8	116	
313	23,8	18	14	10	98	2	-	-	4	-	5	9	128	19	6	-	-	
72	6,5	9	-	-	10	-	-	-	-	-	-	-	42	-	3	8	118	
80	7,2	9	3	4	12	-	1	-	2	-	1	8	20	18	2	-	-	
60	6,2	2	-	-	25	-	-	-	-	-	-	-	20	-	2	11	120	
72	7,4	1	1	8	17	-	-	-	1	1	4	5	12	18	4	-	-	
174	8,6	29	-	-	52	-	-	-	-	-	-	-	59	-	15	19	121	
201	9,9	20	5	12	42	7	2	-	2	2	4	16	32	37	20	-	-	
306	9,6	26	-	-	87	-	-	-	-	-	-	-	155	-	17	21	122	
303	9,5	24	17	16	55	3	2	-	-	-	13	25	68	59	21	-	-	
51	4,4	3	-	-	13	-	-	-	-	-	-	-	24	-	4	7	123	
68	5,8	1	2	4	10	-	-	-	1	1	6	7	9	23	4	-	-	
71	6,9	15	-	-	28	-	-	-	-	-	-	-	14	-	5	9	124	
98	9,5	10	2	3	33	1	-	1	2	-	3	12	12	17	2	-	-	
65	7,8	9	-	-	26	-	-	-	-	-	-	-	23	-	-	7	126	
78	9,3	8	3	8	18	7	-	-	2	-	2	6	16	7	1	-	-	
92	7,0	11	-	-	23	-	-	-	-	-	-	-	40	-	5	13	127	
104	8,0	8	8	12	10	-	-	2	-	2	4	5	21	28	4	-	-	
411	7,4	91	-	-	105	-	-	-	-	-	-	-	132	-	38	45	128	
514	9,2	70	31	43	55	18	3	-	8	2	13	21	66	141	43	-	-	
53	9,3	6	-	-	18	-	-	-	-	-	-	-	16	-	5	8	129	
69	12,0	7	1	6	13	-	-	-	-	-	-	3	19	13	7	-	-	
829	5,8	136	-	-	194	-	-	-	-	-	-	-	346	-	74	79	130	
1 170	8,2	98	53	79	136	15	9	4	9	11	37	86	225	332	76	-	-	
77	10,1	21	-	-	25	-	-	-	-	-	-	-	13	-	10	8	131	
108	14,0	12	14	7	20	1	-	-	4	-	3	8	6	20	13	-	-	
168	8,0	24	-	-	63	-	-	-	-	-	-	-	53	-	11	17	132	
203	9,7	25	10	15	40	5	-	-	1	1	10	13	24	49	10	-	-	
124	9,4	21	-	-	41	-	-	-	-	-	-	-	46	-	11	5	133	
139	10,5	18	3	16	31	4	1	-	4	-	2	9	26	19	6	-	-	
166	12,1	17	-	-	57	-	-	-	-	-	-	-	75	-	10	7	134	
142	10,3	11	18	7	40	-	-	-	-	-	6	11	31	11	7	-	-	
108	11,8	12	-	-	40	-	-	-	-	-	-	-	39	-	7	10	135	
109	11,8	11	3	10	34	1	-	-	-	-	-	7	22	15	6	-	-	
135	17,0	19	-	-	24	-	-	-	-	-	-	-	79	-	5	8	137	
166	20,8	11	7	7	20	3	-	-	1	-	4	5	76	22	10	-	-	
122	12,6	7	-	-	48	-	-	-	-	-	-	-	57	-	2	8	138	
98	10,1	7	8	5	29	-	-	-	1	-	2	9	23	14	-	-	-	
69	3,1	9	-	-	16	-	-	-	-	-	-	-	24	-	8	12	139	
114	5,1	6	2	11	8	2	1	-	10	-	7	15	14	34	4	-	-	
34	6,5	7	-	-	15	-	-	-	-	-	-	-	11	-	1	-	140	
42	8,0	5	1	3	9	-	-	-	-	1	1	1	9	10	2	-	-	
158	8,5	23	-	-	58	-	-	-	-	-	-	-	56	-	7	14	141	
197	10,5	23	15	19	38	2	-	-	3	-	6	11	40	36	4	-	-	
55	11,8	6	-	-	30	-	-	-	-	-	-	-	12	-	3	4	142	
64	13,6	6	2	6	23	-	-	-	-	-	1	1	12	10	3	-	-	
64	8,8	10	-	-	21	-	-	-	-	-	-	-	26	-	2	5	143	
66	9,0	6	1	5	17	3	-	-	4	-	-	4	17	8	1	-	-	

Noch: 1. Ergebnisse der Bundestagswahl 2009 nach

Schl. Nr.	Gebiet	Wahl- berechtigte	Wähler	Art der Stimme	Ungültige Stimmen		Gültige Stimmen		Von den gültigen Stimmen entfielen auf									
		Nicht- wähler	Wahlbe- teiligung in %						CSU		SPD		FDP		GRÜNE		DIE LINKE	
		1	2		Anzahl	%	Anzahl	%	Anzahl	%	Anzahl	%	Anzahl	%	Anzahl	%	Anzahl	%
		1	2	3	4	5	6		7	8	9	10	11	12	13	14	15	16

Noch: Oberbayern

181 Noch: Landkreis Landsberg am Lech

144	Utting am Ammersee .....	3 305	2 724	E	23	0,8	2 701	1 193	44,2	457	16,9	318	11,8	545	20,2	81	3,0
		581	82,4	Z	12	0,4	2 712	1 094	40,3	425	15,7	443	16,3	497	18,3	91	3,4
145	Weil .....	2 707	2 025	E	23	1,1	2 002	1 169	58,4	213	10,6	178	8,9	201	10,0	68	3,4
		682	74,8	Z	16	0,8	2 009	1 085	54,0	196	9,8	280	13,9	183	9,1	88	4,4
146	Windach .....	2 688	2 090	E	17	0,8	2 073	932	45,0	299	14,4	273	13,2	338	16,3	90	4,3
		598	77,8	Z	6	0,3	2 084	796	38,2	267	12,8	391	18,8	362	17,4	111	5,3
	Zusammen	85 145	63 735	E	818	1,3	62 917	31 124	49,5	8 859	14,1	6 830	10,9	8 669	13,8	2 526	4,0
		21 410	74,9	Z	562	0,9	63 173	27 610	43,7	8 182	13,0	10 263	16,2	8 370	13,2	3 005	4,8

182 Landkreis Miesbach

111	Bad Wiessee .....	3 466	2 636	E	38	1,4	2 598	1 722	66,3	263	10,1	324	12,5	164	6,3	90	3,5
		830	76,1	Z	27	1,0	2 609	1 390	53,3	251	9,6	558	21,4	178	6,8	87	3,3
112	Bayrischzell .....	1 146	832	E	13	1,6	819	540	65,9	80	9,8	101	12,3	65	7,9	21	2,6
		314	72,6	Z	8	1,0	824	429	52,1	82	10,0	151	18,3	70	8,5	23	2,8
114	Fischbachau .....	4 381	2 923	E	75	2,6	2 848	1 827	64,2	323	11,3	287	10,1	257	9,0	103	3,6
		1 458	66,7	Z	38	1,3	2 885	1 509	52,3	284	9,8	408	14,1	272	9,4	115	4,0
116	Gmund a.Tegernsee .....	4 603	3 390	E	41	1,2	3 349	2 152	64,3	361	10,8	433	12,9	273	8,2	94	2,8
		1 213	73,6	Z	35	1,0	3 355	1 729	51,5	316	9,4	690	20,6	303	9,0	105	3,1
119	Hausham .....	5 954	3 997	E	90	2,3	3 907	2 088	53,4	818	20,9	337	8,6	313	8,0	255	6,5
		1 957	67,1	Z	51	1,3	3 946	1 604	40,6	720	18,2	539	13,7	369	9,4	257	6,5
120	Holzkirchen, M .....	11 181	8 692	E	115	1,3	8 577	4 569	53,3	1 434	16,7	977	11,4	1 219	14,2	277	3,2
		2 489	77,7	Z	64	0,7	8 628	3 621	42,0	1 221	14,2	1 578	18,3	1 218	14,1	330	3,8
123	Irschenberg .....	2 190	1 584	E	34	2,1	1 550	1 059	68,3	151	9,7	145	9,4	131	8,5	31	2,0
		606	72,3	Z	23	1,5	1 561	888	56,9	118	7,6	215	13,8	129	8,3	41	2,6
124	Kreuth .....	2 664	1 997	E	16	0,8	1 981	1 358	68,6	174	8,8	232	11,7	141	7,1	50	2,5
		667	75,0	Z	11	0,6	1 986	1 129	56,8	164	8,3	362	18,2	154	7,8	63	3,2
125	Miesbach, St .....	8 259	5 789	E	78	1,3	5 711	3 226	56,5	955	16,7	596	10,4	574	10,1	279	4,9
		2 470	70,1	Z	49	0,8	5 740	2 529	44,1	793	13,8	977	17,0	611	10,6	292	5,1
127	Otterfing .....	3 314	2 621	E	39	1,5	2 582	1 465	56,7	423	16,4	283	11,0	318	12,3	70	2,7
		693	79,1	Z	20	0,8	2 601	1 214	46,7	360	13,8	406	15,6	339	13,0	77	3,0
129	Rottach-Egern .....	4 453	3 366	E	34	1,0	3 332	2 335	70,1	231	6,9	499	15,0	180	5,4	66	2,0
		1 087	75,6	Z	26	0,8	3 340	2 024	60,6	219	6,6	701	21,0	197	5,9	72	2,2
131	Schliersee, M .....	5 294	3 933	E	89	2,3	3 844	2 223	57,8	557	14,5	471	12,3	341	8,9	191	5,0
		1 361	74,3	Z	60	1,5	3 873	1 747	45,1	501	12,9	732	18,9	395	10,2	189	4,9
132	Tegernsee, St .....	2 851	2 047	E	20	1,0	2 027	1 306	64,4	209	10,3	285	14,1	145	7,2	70	3,5
		804	71,8	Z	17	0,8	2 030	1 074	52,9	202	10,0	441	21,7	147	7,2	77	3,8
133	Valley .....	2 240	1 771	E	22	1,2	1 749	1 040	59,5	244	14,0	183	10,5	194	11,1	58	3,3
		469	79,1	Z	13	0,7	1 758	859	48,9	216	12,3	293	16,7	188	10,7	64	3,6
134	Waakirchen .....	4 257	3 285	E	50	1,5	3 235	1 822	56,3	533	16,5	399	12,3	317	9,8	122	3,8
		972	77,2	Z	35	1,1	3 250	1 456	44,8	495	15,2	583	17,9	303	9,3	134	4,1
136	Warngau .....	2 735	2 045	E	52	2,5	1 993	1 233	61,9	205	10,3	225	11,3	245	12,3	48	2,4
		690	74,8	Z	28	1,4	2 017	1 025	50,8	186	9,2	321	15,9	239	11,8	51	2,5
137	Weyarn .....	2 465	1 818	E	25	1,4	1 793	1 133	63,2	263	14,7	138	7,7	164	9,1	70	3,9
		647	73,8	Z	14	0,8	1 804	902	50,0	219	12,1	252	14,0	212	11,8	76	4,2
	Zusammen	71 453	52 726	E	831	1,6	51 895	31 098	59,9	7 224	13,9	5 915	11,4	5 041	9,7	1 895	3,7
		18 727	73,8	Z	519	1,0	52 207	25 129	48,1	6 347	12,2	9 207	17,6	5 324	10,2	2 053	3,9

183 Landkreis Mühldorf a.Inn

112	Ampfing .....	4 821	3 353	E	43	1,3	3 310	1 905	57,6	408	12,3	489	14,8	285	8,6	136	4,1
		1 468	69,5	Z	31	0,9	3 322	1 771	53,3	358	10,8	457	13,8	246	7,4	150	4,5
113	Aschau a.Inn .....	2 237	1 552	E	16	1,0	1 536	909	59,2	253	16,5	157	10,2	108	7,0	74	4,8
		685	69,4	Z	18	1,2	1 534	807	52,6	214	14,0	195	12,7	117	7,6	78	5,1
114	Buchbach, M .....	2 346	1 637	E	28	1,7	1 609	1 035	64,3	157	9,8	146	9,1	145	9,0	86	5,3
		709	69,8	Z	17	1,0	1 620	908	56,0	146	9,0	190	11,7	145	9,0	92	5,7
115	Egglkofen .....	950	653	E	9	1,4	644	408	63,4	74	11,5	66	10,2	38	5,9	35	5,4
		297	68,7	Z	7	1,1	646	350	54,2	66	10,2	85	13,2	39	6,0	28	4,3
116	Erharting .....	733	492	E	4	0,8	488	351	71,9	51	10,5	42	8,6	24	4,9	14	2,9
		241	67,1	Z	4	0,8	488	319	65,4	46	9,4	53	10,9	20	4,1	15	3,1

Regierungsbezirken, Kreisen und Gemeinden

Von den gültigen Stimmen entfielen auf (geordnet nach der Reihenfolge auf dem Stimmzettel)																	Schl. Nr.
Sonstige		davon															
		NPD	REP	FAMILIE	BP	PBC	BüSo	MLPD	CM	DVU	DIE VIOLETTEN	Die Tierschutz- partei	ödp	PIRATEN	RRP	Übrige	
Anzahl	%	Anzahl															
17	18	19	20	21	22	23	24	25	26	27	28	29	30	31	32	33	

Noch: Oberbayern

																	181
107	4,0	15	-	-	30	-	-	-	-	-	-	-	43	-	12	7	144
162	6,0	11	6	4	23	-	-	-	4	1	10	20	22	43	18	-	
173	8,6	16	-	-	77	-	-	-	-	-	-	-	64	-	6	10	145
177	8,8	14	6	16	51	3	-	-	1	-	5	10	24	39	8	-	
141	6,8	21	-	-	32	-	-	-	-	-	-	-	68	-	6	14	146
157	7,5	18	2	14	23	1	-	-	-	-	8	8	41	35	7	-	
4 909	7,8	649	-	-	1 516	-	-	-	-	-	-	-	2 005	-	329	410	Zus.
5 743	9,1	511	269	390	1 075	89	21	7	78	24	198	395	1 111	1 239	336	-	
																	182
35	1,3	35	-	-	-	-	-	-	-	-	-	-	-	-	-	-	111
145	5,6	24	8	17	14	1	3	1	-	5	4	17	9	24	18	-	
12	1,5	12	-	-	-	-	-	-	-	-	-	-	-	-	-	-	112
69	8,4	5	10	1	11	-	1	-	1	-	1	5	7	10	17	-	
51	1,8	51	-	-	-	-	-	-	-	-	-	-	-	-	-	-	114
297	10,3	39	18	25	56	8	3	1	6	2	11	20	41	29	38	-	
36	1,1	36	-	-	-	-	-	-	-	-	-	-	-	-	-	-	116
212	6,3	25	9	16	50	-	3	1	2	1	7	24	23	25	26	-	
96	2,5	96	-	-	-	-	-	-	-	-	-	-	-	-	-	-	119
457	11,6	57	32	37	65	7	-	1	4	2	10	49	25	68	100	-	
101	1,2	101	-	-	-	-	-	-	-	-	-	-	-	-	-	-	120
660	7,6	67	31	36	82	5	3	1	13	2	15	45	104	122	134	-	
33	2,1	33	-	-	-	-	-	-	-	-	-	-	-	-	-	-	123
170	10,9	15	18	6	54	-	-	-	3	-	4	15	29	16	10	-	
26	1,3	26	-	-	-	-	-	-	-	-	-	-	-	-	-	-	124
114	5,7	15	7	6	23	-	-	-	1	-	8	9	8	19	18	-	
81	1,4	81	-	-	-	-	-	-	-	-	-	-	-	-	-	-	125
538	9,4	55	31	36	85	2	5	2	15	3	21	33	73	83	94	-	
23	0,9	23	-	-	-	-	-	-	-	-	-	-	-	-	-	-	127
205	7,9	20	7	15	21	-	-	-	1	2	5	23	27	48	36	-	
21	0,6	21	-	-	-	-	-	-	-	-	-	-	-	-	-	-	129
127	3,8	11	7	13	16	4	-	1	1	3	8	20	9	13	21	-	
61	1,6	61	-	-	-	-	-	-	-	-	-	-	-	-	-	-	131
309	8,0	51	26	22	37	7	1	-	3	-	18	29	24	51	40	-	
12	0,6	12	-	-	-	-	-	-	-	-	-	-	-	-	-	-	132
89	4,4	9	7	4	6	-	-	1	-	2	4	13	10	20	13	-	
30	1,7	30	-	-	-	-	-	-	-	-	-	-	-	-	-	-	133
138	7,8	11	10	7	22	1	-	-	-	-	11	14	17	26	19	-	
42	1,3	42	-	-	-	-	-	-	-	-	-	-	-	-	-	-	134
279	8,6	18	19	24	51	-	-	1	6	-	13	26	22	51	48	-	
37	1,9	37	-	-	-	-	-	-	-	-	-	-	-	-	-	-	136
195	9,7	29	11	9	42	3	1	-	2	1	13	18	23	25	18	-	
25	1,4	25	-	-	-	-	-	-	-	-	-	-	-	-	-	-	137
143	7,9	19	13	6	27	-	-	-	7	2	6	10	27	18	8	-	
722	1,4	722	-	-	-	-	-	-	-	-	-	-	-	-	-	-	Zus.
4 147	7,9	470	264	280	662	38	20	10	65	25	159	370	478	648	658	-	
																	183
87	2,6	64	-	-	-	-	23	-	-	-	-	-	-	-	-	-	112
340	10,2	53	33	22	54	9	4	-	3	-	7	18	50	59	28	-	
35	2,3	21	-	-	-	-	14	-	-	-	-	-	-	-	-	-	113
123	8,0	16	13	12	15	-	2	-	3	1	1	18	19	21	2	-	
40	2,5	33	-	-	-	-	7	-	-	-	-	-	-	-	-	-	114
139	8,6	14	29	12	21	-	-	-	-	-	6	6	18	21	12	-	
23	3,6	19	-	-	-	-	4	-	-	-	-	-	-	-	-	-	115
78	12,1	7	9	8	28	-	2	1	2	-	2	3	7	6	3	-	
6	1,2	6	-	-	-	-	-	-	-	-	-	-	-	-	-	-	116
35	7,2	4	4	4	5	-	-	-	-	-	1	2	6	3	6	-	

Noch: 1. Ergebnisse der Bundestagswahl 2009 nach

Schl. Nr.	Gebiet	Wahl- berechtigte	Wähler	Art der Stimme	Ungültige Stimmen		Gültige Stimmen		Von den gültigen Stimmen entfielen auf									
		Nicht- wähler	Wahlbe- teiligung in %						CSU		SPD		FDP		GRÜNE		DIE LINKE	
		1	2		Anzahl	%	Anzahl	%	Anzahl	%	Anzahl	%	Anzahl	%	Anzahl	%	Anzahl	%
		1	2	3	4	5	6		7	8	9	10	11	12	13	14	15	16

Noch: Oberbayern

183 Noch: Landkreis Mühldorf a.Inn

118	Gars a.Inn, M	2 971	2 066	E	39	1,9	2 027	1 243	61,3	225	11,1	186	9,2	209	10,3	103	5,1
		905	69,5	Z	18	0,9	2 048	1 096	53,5	180	8,8	234	11,4	201	9,8	92	4,5
119	Haag i.OB, M	4 675	3 204	E	60	1,9	3 144	1 831	58,2	453	14,4	318	10,1	256	8,1	189	6,0
		1 471	68,5	Z	41	1,3	3 163	1 586	50,1	394	12,5	416	13,2	276	8,7	170	5,4
120	Heldenstein	1 861	1 363	E	17	1,2	1 346	852	63,3	192	14,3	125	9,3	111	8,2	37	2,7
		498	73,2	Z	12	0,9	1 351	734	54,3	161	11,9	196	14,5	105	7,8	46	3,4
122	Jettenbach	570	438	E	8	1,8	430	272	63,3	63	14,7	40	9,3	29	6,7	9	2,1
		132	76,8	Z	2	0,5	436	255	58,5	51	11,7	46	10,6	23	5,3	11	2,5
123	Kirchdorf	1 033	811	E	12	1,5	799	554	69,3	64	8,0	82	10,3	57	7,1	22	2,8
		222	78,5	Z	6	0,7	805	496	61,6	56	7,0	93	11,6	62	7,7	22	2,7
124	Kraiburg a.Inn, M	3 071	2 053	E	30	1,5	2 023	1 207	59,7	346	17,1	173	8,6	154	7,6	82	4,1
		1 018	66,9	Z	22	1,1	2 031	1 058	52,1	297	14,6	284	14,0	154	7,6	81	4,0
125	Lohkirchen	548	406	E	5	1,2	401	266	66,3	49	12,2	26	6,5	40	10,0	10	2,5
		142	74,1	Z	5	1,2	401	227	56,6	29	7,2	33	8,2	41	10,2	11	2,7
126	Maitenbeth	1 466	1 088	E	22	2,0	1 066	604	56,7	143	13,4	107	10,0	147	13,8	39	3,7
		378	74,2	Z	9	0,8	1 079	520	48,2	132	12,2	136	12,6	128	11,9	36	3,3
127	Mettenheim	2 401	1 627	E	22	1,4	1 605	925	57,6	269	16,8	196	12,2	92	5,7	80	5,0
		774	67,8	Z	20	1,2	1 607	792	49,3	208	12,9	257	16,0	111	6,9	92	5,7
128	Mühldorf a.Inn, St	13 825	9 107	E	128	1,4	8 979	4 811	53,6	1 774	19,8	879	9,8	781	8,7	505	5,6
		4 718	65,9	Z	87	1,0	9 020	4 116	45,6	1 345	14,9	1 318	14,6	900	10,0	538	6,0
129	Neumarkt-Sankt Veit, St	4 725	2 950	E	31	1,1	2 919	1 924	65,9	326	11,2	250	8,6	206	7,1	122	4,2
		1 775	62,4	Z	12	0,4	2 938	1 668	56,8	315	10,7	325	11,1	196	6,7	117	4,0
130	Niederbergkirchen	956	706	E	9	1,3	697	488	70,0	61	8,8	66	9,5	43	6,2	23	3,3
		250	73,8	Z	6	0,8	700	432	61,7	55	7,9	82	11,7	43	6,1	19	2,7
131	Niedertaufkirchen	1 043	691	E	11	1,6	680	469	69,0	54	7,9	61	9,0	52	7,6	21	3,1
		352	66,3	Z	3	0,4	688	390	56,7	51	7,4	82	11,9	32	4,7	24	3,5
132	Oberbergkirchen	1 249	890	E	11	1,2	879	554	63,0	113	12,9	59	6,7	84	9,6	38	4,3
		359	71,3	Z	13	1,5	877	475	54,2	94	10,7	92	10,5	77	8,8	41	4,7
134	Oberneukirchen	621	458	E	3	0,7	455	357	78,5	31	6,8	26	5,7	21	4,6	5	1,1
		163	73,8	Z	4	0,9	454	341	75,1	25	5,5	33	7,3	24	5,3	6	1,3
135	Obertaufkirchen	1 777	1 350	E	22	1,6	1 328	827	62,3	98	7,4	126	9,5	190	14,3	50	3,8
		427	76,0	Z	12	0,9	1 338	718	53,7	107	8,0	156	11,7	166	12,4	44	3,3
136	Polling	2 597	1 994	E	20	1,0	1 974	1 319	66,8	252	12,8	144	7,3	158	8,0	63	3,2
		603	76,8	Z	18	0,9	1 976	1 151	58,2	200	10,1	232	11,7	157	7,9	83	4,2
138	Rattenkirchen	748	551	E	12	2,2	539	361	67,0	55	10,2	52	9,6	31	5,8	22	4,1
		197	73,7	Z	10	1,8	541	307	56,7	48	8,9	73	13,5	26	4,8	26	4,8
139	Rechtmehring	1 356	1 020	E	9	0,9	1 011	641	63,4	96	9,5	100	9,9	96	9,5	40	4,0
		336	75,2	Z	8	0,8	1 012	571	56,4	95	9,4	115	11,4	80	7,9	35	3,5
140	Reichertsheim	1 270	940	E	16	1,7	924	647	70,0	62	6,7	74	8,0	95	10,3	27	2,9
		330	74,0	Z	8	0,9	932	542	58,2	60	6,4	105	11,3	89	9,5	19	2,0
143	Schönberg	737	559	E	8	1,4	551	402	73,0	47	8,5	44	8,0	36	6,5	15	2,7
		178	75,8	Z	5	0,9	554	377	68,1	44	7,9	48	8,7	30	5,4	7	1,3
144	Schwindegg	2 629	1 902	E	27	1,4	1 875	1 082	57,7	224	11,9	144	7,7	248	13,2	124	6,6
		727	72,3	Z	12	0,6	1 890	933	49,4	210	11,1	223	11,8	219	11,6	106	5,6
145	Taufkirchen	1 078	785	E	11	1,4	774	509	65,8	74	9,6	86	11,1	56	7,2	24	3,1
		293	72,8	Z	5	0,6	780	498	63,8	49	6,3	90	11,5	54	6,9	19	2,4
147	Unterreit	1 306	947	E	21	2,2	926	574	62,0	90	9,7	83	9,0	120	13,0	26	2,8
		359	72,5	Z	11	1,2	936	521	55,7	76	8,1	105	11,2	115	12,3	24	2,6
148	Waldkraiburg, St	17 514	10 174	E	150	1,5	10 024	5 820	58,1	1 712	17,1	905	9,0	556	5,5	687	6,9
		7 340	58,1	Z	131	1,3	10 043	5 100	50,8	1 503	15,0	1 300	12,9	574	5,7	703	7,0
151	Zangberg	836	625	E	3	0,5	622	326	52,4	74	11,9	79	12,7	78	12,5	41	6,6
		211	74,8	Z	5	0,8	620	284	45,8	54	8,7	99	16,0	73	11,8	36	5,8
	Zusammen	83 950	56 392	E	807	1,4	55 585	33 473	60,2	7 890	14,2	5 331	9,6	4 546	8,2	2 749	4,9
		27 558	67,2	Z	562	1,0	55 830	29 343	52,6	6 669	11,9	7 153	12,8	4 523	8,1	2 771	5,0

184 Landkreis München

112	Aschheim	5 120	4 091	E	36	0,9	4 055	1 864	46,0	1 018	25,1	554	13,7	335	8,3	149	3,7
		1 029	79,9	Z	25	0,6	4 066	1 749	43,0	591	14,5	832	20,5	453	11,1	176	4,3



Regierungsbezirken, Kreisen und Gemeinden

Von den gültigen Stimmen entfielen auf (geordnet nach der Reihenfolge auf dem Stimmzettel)																		Schl. Nr.
Sonstige		davon																
		NPD	REP	FAMILIE	BP	PBC	BüSo	MLPD	CM	DVU	DIE VIOLETTEN	Die Tierschutz- partei	ödp	PIRATEN	RRP	Übrige		
Anzahl	%	Anzahl																
17	18	19	20	21	22	23	24	25	26	27	28	29	30	31	32	33		
Noch: Oberbayern																		183
61	3,0	39	-	-	-	-	22	-	-	-	-	-	-	-	-	-	118	
245	12,0	19	23	20	43	-	6	-	14	-	4	7	70	25	14	-	119	
97	3,1	65	-	-	-	-	32	-	-	-	-	-	-	-	-	-	120	
321	10,1	28	38	13	55	6	6	-	5	2	11	27	34	63	33	-	121	
29	2,2	11	-	-	-	-	18	-	-	-	-	-	-	-	-	-	122	
109	8,1	7	14	9	8	1	5	-	1	-	4	6	17	29	8	-	123	
17	4,0	14	-	-	-	-	3	-	-	-	-	-	-	-	-	-	124	
50	11,5	10	2	1	11	-	1	-	3	-	1	2	6	7	6	-	125	
20	2,5	11	-	-	-	-	9	-	-	-	-	-	-	-	-	-	126	
76	9,4	8	9	4	21	-	1	-	-	-	2	2	20	6	3	-	127	
61	3,0	39	-	-	-	-	22	-	-	-	-	-	-	-	-	-	128	
157	7,7	23	17	21	16	-	5	-	3	2	5	12	21	22	10	-	129	
10	2,5	6	-	-	-	-	4	-	-	-	-	-	-	-	-	-	130	
60	15,0	3	12	1	6	-	-	-	-	-	-	-	28	7	3	-	131	
26	2,4	16	-	-	-	-	10	-	-	-	-	-	-	-	-	-	132	
127	11,8	5	11	17	26	-	2	-	2	-	4	7	18	27	8	-	133	
43	2,7	26	-	-	-	-	17	-	-	-	-	-	-	-	-	-	134	
147	9,1	21	17	9	24	2	6	-	2	-	3	11	17	33	2	-	135	
229	2,6	149	-	-	-	-	80	-	-	-	-	-	-	-	-	-	136	
803	8,9	108	60	59	92	12	22	3	7	4	26	72	99	186	53	-	137	
91	3,1	65	-	-	-	-	26	-	-	-	-	-	-	-	-	-	138	
317	10,8	49	20	31	37	5	5	1	3	5	8	15	51	64	23	-	139	
16	2,3	9	-	-	-	-	7	-	-	-	-	-	-	-	-	-	140	
69	9,9	5	7	7	10	-	-	1	1	1	2	4	23	7	1	-	141	
23	3,4	16	-	-	-	-	7	-	-	-	-	-	-	-	-	-	142	
109	15,8	10	8	6	14	-	1	-	1	-	2	2	53	9	3	-	143	
31	3,5	20	-	-	-	-	11	-	-	-	-	-	-	-	-	-	144	
98	11,2	12	13	9	12	-	5	1	-	-	2	5	16	16	7	-	145	
15	3,3	8	-	-	-	-	7	-	-	-	-	-	-	-	-	-	146	
25	5,5	5	7	2	3	-	-	-	-	1	2	-	1	4	-	-	147	
37	2,8	23	-	-	-	-	14	-	-	-	-	-	-	-	-	-	148	
147	11,0	7	28	13	24	-	2	-	-	1	3	6	28	23	12	-	149	
38	1,9	24	-	-	-	-	14	-	-	-	-	-	-	-	-	-	150	
153	7,7	9	18	18	20	-	4	1	-	-	8	13	24	30	8	-	151	
18	3,3	12	-	-	-	-	6	-	-	-	-	-	-	-	-	-	152	
61	11,3	6	17	3	8	1	2	-	1	-	2	6	5	6	4	-	153	
38	3,8	25	-	-	-	-	13	-	-	-	-	-	-	-	-	-	154	
116	11,5	16	13	13	10	1	3	-	2	-	2	6	25	20	5	-	155	
19	2,1	7	-	-	-	-	12	-	-	-	-	-	-	-	-	-	156	
117	12,6	4	9	13	24	-	4	-	4	-	1	7	39	10	2	-	157	
7	1,3	4	-	-	-	-	3	-	-	-	-	-	-	-	-	-	158	
48	8,7	3	6	1	6	1	-	-	-	-	2	7	9	7	6	-	159	
53	2,8	31	-	-	-	-	22	-	-	-	-	-	-	-	-	-	160	
199	10,5	25	18	9	36	4	3	1	2	2	5	14	30	33	17	-	161	
25	3,2	13	-	-	-	-	12	-	-	-	-	-	-	-	-	-	162	
70	9,0	5	11	7	12	-	2	-	-	-	1	4	15	2	11	-	163	
33	3,6	22	-	-	-	-	11	-	-	-	-	-	-	-	-	-	164	
95	10,1	16	14	6	22	-	2	-	1	1	1	1	15	10	6	-	165	
344	3,4	229	-	-	-	-	115	-	-	-	-	-	-	-	-	-	166	
863	8,6	175	64	64	91	11	27	-	14	14	21	72	62	173	75	-	167	
24	3,9	16	-	-	-	-	8	-	-	-	-	-	-	-	-	-	168	
74	11,9	7	12	6	11	-	-	-	-	-	1	7	13	12	5	-	169	
1 596	2,9	1 043	-	-	-	-	553	-	-	-	-	-	-	-	-	-	Zus.	
5 371	9,6	680	556	420	765	53	122	9	74	34	140	362	839	941	376	-		
184																		184
135	3,3	31	-	44	-	-	-	-	-	-	-	-	27	-	22	11	112	
265	6,5	30	20	36	24	1	2	2	-	-	6	21	24	79	20	-		

Noch: 1. Ergebnisse der Bundestagswahl 2009 nach

Schl. Nr.	Gebiet	Wahl- berechtigte	Wähler	Art der Stimme	Ungültige Stimmen		Gültige Stimmen	Von den gültigen Stimmen entfielen auf									
		Nicht- wähler	Wahlbe- teiligung in %					CSU		SPD		FDP		GRÜNE		DIE LINKE	
		1	2		3	Anzahl	%	Anzahl	Anzahl	%	Anzahl	%	Anzahl	%	Anzahl	%	Anzahl
Noch: Oberbayern																	
184	Noch: Landkreis München																
113	Baierbrunn .....	1 975 286	1 689 85,5	E Z	12 6	0,7 0,4	1 677 1 683	794 733	47,3 43,6	248 224	14,8 13,3	221 315	13,2 18,7	325 276	19,4 16,4	34 37	2,0 2,2
114	Brunnthal .....	3 515 734	2 781 79,1	E Z	22 13	0,8 0,5	2 759 2 768	1 401 1 200	50,8 43,4	367 350	13,3 12,6	445 627	16,1 22,7	310 276	11,2 10,0	83 95	3,0 3,4
118	Feldkirchen .....	4 273 898	3 375 79,0	E Z	29 20	0,9 0,6	3 346 3 355	1 544 1 373	46,1 40,9	729 580	21,8 17,3	417 620	12,5 18,5	383 413	11,4 12,3	140 162	4,2 4,8
119	Garching b.München, St .....	10 097 2 606	7 491 74,2	E Z	88 54	1,2 0,7	7 403 7 437	3 314 2 844	44,8 38,2	1 723 1 459	23,3 19,6	823 1 286	11,1 17,3	875 874	11,8 11,8	348 409	4,7 5,5
120	Gräfelfing .....	9 858 1 734	8 124 82,4	E Z	55 41	0,7 0,5	8 069 8 083	3 854 3 107	47,8 38,4	1 378 1 174	17,1 14,5	1 207 1 995	15,0 24,7	1 219 1 174	15,1 14,5	182 246	2,3 3,0
121	Grasbrunn .....	4 454 668	3 786 85,0	E Z	23 17	0,6 0,4	3 763 3 769	1 888 1 531	50,2 40,6	659 538	17,5 14,3	578 936	15,4 24,8	451 445	12,0 11,8	72 120	1,9 3,2
122	Grünwald .....	7 987 1 424	6 563 82,2	E Z	47 18	0,7 0,3	6 516 6 545	3 642 3 041	55,9 46,5	637 572	9,8 8,7	1 310 2 012	20,1 30,7	701 584	10,8 8,9	108 127	1,7 1,9
123	Haar .....	13 551 3 725	9 826 72,5	E Z	134 87	1,4 0,9	9 692 9 739	4 067 3 625	42,0 37,2	2 293 1 972	23,7 20,2	1 071 1 576	11,1 16,2	1 203 1 184	12,4 12,2	565 644	5,8 6,6
127	Höhenkirchen- Siegertsbrunn .....	6 719 1 204	5 515 82,1	E Z	49 38	0,9 0,7	5 466 5 477	2 534 2 235	46,4 40,8	978 915	17,9 16,7	640 916	11,7 16,7	872 839	16,0 15,3	184 203	3,4 3,7
129	Hohenbrunn .....	5 922 1 166	4 756 80,3	E Z	35 19	0,7 0,4	4 721 4 737	2 133 1 921	45,2 40,6	779 740	16,5 15,6	887 1 066	18,8 22,5	630 588	13,3 12,4	115 153	2,4 3,2
130	Ismaning .....	11 403 2 314	9 089 79,7	E Z	113 70	1,2 0,8	8 976 9 019	4 060 3 682	45,2 40,8	1 914 1 526	21,3 16,9	1 061 1 511	11,8 16,8	1 143 1 191	12,7 13,2	365 432	4,1 4,8
131	Kirchheim b.München .....	9 142 1 655	7 487 81,9	E Z	76 45	1,0 0,6	7 411 7 442	3 198 2 871	43,2 38,6	1 737 1 374	23,4 18,5	915 1 281	12,3 17,2	982 1 054	13,3 14,2	282 366	3,8 4,9
132	Neuried .....	5 889 920	4 969 84,4	E Z	33 25	0,7 0,5	4 936 4 944	2 257 1 981	45,7 40,1	1 033 867	20,9 17,5	602 868	12,2 17,6	672 719	13,6 14,5	196 231	4,0 4,7
134	Oberhaching .....	9 147 1 695	7 452 81,5	E Z	58 27	0,8 0,4	7 394 7 425	3 351 2 991	45,3 40,3	1 157 1 075	15,6 14,5	1 015 1 576	13,7 21,2	1 413 1 151	19,1 15,5	210 264	2,8 3,6
135	Oberschleißheim .....	7 928 2 146	5 782 72,9	E Z	79 44	1,4 0,8	5 703 5 738	2 464 2 250	43,2 39,2	1 252 1 077	22,0 18,8	630 898	11,0 15,7	700 687	12,3 12,0	354 383	6,2 6,7
136	Ottobrunn .....	14 654 2 988	11 666 79,6	E Z	89 56	0,8 0,5	11 577 11 610	5 294 4 552	45,7 39,2	2 260 1 960	19,5 16,9	1 673 2 362	14,5 20,3	1 362 1 459	11,8 12,6	471 537	4,1 4,6
137	Aying .....	3 255 650	2 605 80,0	E Z	27 16	1,0 0,6	2 578 2 589	1 402 1 247	54,4 48,2	332 299	12,9 11,5	362 501	14,0 19,4	289 281	11,2 10,9	83 92	3,2 3,6
138	Planegg .....	7 694 1 497	6 197 80,5	E Z	50 32	0,8 0,5	6 147 6 165	2 631 2 251	42,8 36,5	1 403 1 205	22,8 19,5	828 1 246	13,5 20,2	823 820	13,4 13,3	219 263	3,6 4,3
139	Pullach i.Isartal .....	6 323 1 012	5 311 84,0	E Z	56 25	1,1 0,5	5 255 5 286	2 592 2 192	49,3 41,5	818 749	15,6 14,2	863 1 327	16,4 25,1	740 666	14,1 12,6	90 134	1,7 2,5
140	Putzbrunn .....	4 267 917	3 350 78,5	E Z	31 22	0,9 0,7	3 319 3 328	1 627 1 393	49,0 41,9	594 553	17,9 16,6	458 621	13,8 18,7	357 351	10,8 10,5	133 155	4,0 4,7
141	Sauerlach .....	5 082 934	4 148 81,6	E Z	32 22	0,8 0,5	4 116 4 126	2 017 1 822	49,0 44,2	537 583	13,0 14,1	562 855	13,7 20,7	752 506	18,3 12,3	96 141	2,3 3,4
142	Schäftlarn .....	3 837 699	3 138 81,8	E Z	25 17	0,8 0,5	3 113 3 121	1 412 1 225	45,4 39,3	502 491	16,1 15,7	425 623	13,7 20,0	529 467	17,0 15,0	82 103	2,6 3,3
144	Straßlach-Dingharting .....	2 212 375	1 837 83,0	E Z	16 9	0,9 0,5	1 821 1 828	1 002 890	55,0 48,7	188 188	10,3 10,3	279 409	15,3 22,4	243 198	13,3 10,8	48 52	2,6 2,8
145	Taufkirchen .....	12 247 2 865	9 382 76,6	E Z	89 60	0,9 0,6	9 293 9 322	4 050 3 588	43,6 38,5	1 938 1 672	20,9 17,9	1 107 1 677	11,9 18,0	1 261 1 173	13,6 12,6	462 534	5,0 5,7
146	Neubiberg .....	9 983 1 859	8 124 81,4	E Z	63 40	0,8 0,5	8 061 8 084	3 754 3 204	46,6 39,6	1 618 1 314	20,1 16,3	1 172 1 676	14,5 20,7	968 1 042	12,0 12,9	237 306	2,9 3,8
147	Unterföhring .....	6 677 1 501	5 176 77,5	E Z	45 39	0,9 0,8	5 131 5 137	2 012 1 775	39,2 34,6	1 325 1 061	25,8 20,7	689 920	13,4 17,9	586 662	11,4 12,9	278 352	5,4 6,9
148	Unterhaching .....	16 391 3 652	12 739 77,7	E Z	120 82	0,9 0,6	12 619 12 657	5 451 4 884	43,2 38,6	2 707 2 433	21,5 19,2	1 568 2 253	12,4 17,8	1 785 1 570	14,1 12,4	516 622	4,1 4,9
149	Unterschleißheim, St .....	18 842 4 700	14 142 75,1	E Z	146 123	1,0 0,9	13 996 14 019	6 259 5 369	44,7 38,3	2 899 2 523	20,7 18,0	1 582 2 431	11,3 17,3	1 739 1 682	12,4 12,0	697 818	5,0 5,8

E = Erststimmen. Z = Zweitstimmen.

Regierungsbezirken, Kreisen und Gemeinden

Von den gültigen Stimmen entfielen auf (geordnet nach der Reihenfolge auf dem Stimmzettel)																	Schl. Nr.	
Sonstige		davon																
		NPD	REP	FAMILIE	BP	PBC	BüSo	MLPD	CM	DVU	DIE VIOLETTEN	Die Tierschutz- partei	ödp	PIRATEN	RRP	Übrige		
Anzahl	%	Anzahl																
17	18	19	20	21	22	23	24	25	26	27	28	29	30	31	32	33		
Noch: Oberbayern																		184
55	3,3	9	-	11	-	-	-	-	-	-	-	-	13	-	19	3	113	
98	5,8	4	4	4	13	-	1	-	1	-	7	12	8	21	23	-	-	
153	5,5	23	-	56	-	-	-	-	-	-	-	-	28	-	35	11	114	
220	7,9	16	19	32	21	2	-	-	-	2	4	12	21	49	42	-	-	
133	4,0	26	-	34	-	-	-	-	-	-	-	-	33	-	20	20	118	
207	6,2	18	11	18	16	3	-	1	2	2	8	19	24	69	16	-	-	
320	4,3	63	-	85	-	-	-	-	-	-	-	-	76	-	61	35	119	
565	7,6	60	36	49	42	6	1	1	5	1	10	46	51	195	62	-	-	
229	2,8	39	-	41	-	-	-	-	-	-	-	-	88	-	47	14	120	
387	4,8	33	20	20	40	4	-	1	-	10	15	43	56	107	38	-	-	
115	3,1	19	-	32	-	-	-	-	-	-	-	-	35	-	23	6	121	
199	5,3	12	19	16	31	2	4	-	1	1	1	27	34	38	13	-	-	
118	1,8	18	-	22	-	-	-	-	-	-	-	-	37	-	30	11	122	
209	3,2	15	12	12	19	-	4	1	1	1	8	29	36	47	24	-	-	
493	5,1	124	-	121	-	-	-	-	-	-	-	-	111	-	109	28	123	
738	7,6	87	55	61	54	15	1	2	2	9	27	72	79	156	118	-	-	
258	4,7	30	-	68	-	-	-	-	-	-	-	-	74	-	55	31	127	
369	6,7	25	19	40	28	2	-	-	5	2	16	30	62	103	37	-	-	
177	3,7	22	-	54	-	-	-	-	-	-	-	-	58	-	26	17	129	
269	5,7	14	15	31	16	5	2	1	1	-	12	19	43	84	26	-	-	
433	4,8	81	-	117	-	-	-	-	-	-	-	-	79	-	108	48	130	
677	7,5	63	50	64	56	4	7	-	7	9	16	84	61	171	85	-	-	
297	4,0	40	-	81	-	-	-	-	-	-	-	-	84	-	67	25	131	
496	6,7	30	12	41	51	5	1	1	2	4	11	38	66	174	60	-	-	
176	3,6	23	-	29	-	-	-	-	-	-	-	-	70	-	44	10	132	
278	5,6	23	14	21	14	2	1	1	2	2	9	27	33	96	33	-	-	
248	3,4	45	-	61	-	-	-	-	-	-	-	-	73	-	48	21	134	
368	5,0	35	28	28	28	2	3	2	3	-	16	39	48	102	34	-	-	
303	5,3	70	-	72	-	-	-	-	-	-	-	-	76	-	68	17	135	
443	7,7	52	24	53	35	1	2	-	5	3	7	37	60	119	45	-	-	
517	4,5	78	-	174	-	-	-	-	-	-	-	-	133	-	97	35	136	
740	6,4	59	38	82	51	4	-	1	3	4	17	59	106	216	100	-	-	
110	4,3	30	-	28	-	-	-	-	-	-	-	-	22	-	16	14	137	
169	6,5	15	17	18	27	-	1	-	1	-	7	19	19	33	12	-	-	
243	4,0	45	-	61	-	-	-	-	-	-	-	-	68	-	49	20	138	
380	6,2	25	16	44	24	5	3	2	4	2	8	37	54	112	44	-	-	
152	2,9	23	-	40	-	-	-	-	-	-	-	-	44	-	34	11	139	
218	4,1	15	9	23	22	2	1	-	2	2	9	24	30	50	29	-	-	
150	4,5	25	-	40	-	-	-	-	-	-	-	-	27	-	41	17	140	
255	7,7	15	30	19	29	-	1	-	4	3	8	27	27	58	34	-	-	
152	3,7	22	-	33	-	-	-	-	-	-	-	-	31	-	48	18	141	
219	5,3	22	22	22	20	2	-	-	-	1	7	17	27	47	32	-	-	
163	5,2	30	-	41	-	-	-	-	-	-	-	-	42	-	28	22	142	
212	6,8	15	19	15	38	1	1	1	4	1	1	13	31	43	29	-	-	
61	3,3	9	-	15	-	-	-	-	-	-	-	-	19	-	11	7	144	
91	5,0	11	2	6	28	-	1	-	-	-	1	8	12	13	9	-	-	
475	5,1	93	-	90	-	-	-	-	-	-	-	-	100	-	135	57	145	
678	7,3	74	58	51	52	10	-	-	2	5	20	60	61	166	119	-	-	
312	3,9	58	-	75	-	-	-	-	-	-	-	-	103	-	43	33	146	
542	6,7	46	32	37	30	9	2	1	4	1	9	36	60	237	38	-	-	
241	4,7	61	-	78	-	-	-	-	-	-	-	-	48	-	38	16	147	
367	7,1	41	23	41	27	4	1	-	1	3	5	36	29	120	36	-	-	
592	4,7	116	-	159	-	-	-	-	-	-	-	-	119	-	141	57	148	
895	7,1	74	77	82	71	3	11	1	6	8	26	79	83	240	134	-	-	
820	5,9	191	-	164	-	-	-	-	-	-	-	-	268	-	138	59	149	
1 196	8,5	151	62	105	85	7	5	-	10	9	27	98	191	332	114	-	-	

Noch: 1. Ergebnisse der Bundestagswahl 2009 nach

Schl. Nr.	Gebiet	Wahl- berechtigte	Wähler	Art der Stimme	Ungültige Stimmen		Gültige Stimmen		Von den gültigen Stimmen entfielen auf									
		Nicht- wähler	Wahlbe- teiligung in %						CSU		SPD		FDP		GRÜNE		DIE LINKE	
		1	2		Anzahl	%	Anzahl	%	Anzahl	%	Anzahl	%	Anzahl	%	Anzahl	%	Anzahl	%
		1	2	3	4	5	6		7	8	9	10	11	12	13	14	15	16

Noch: Oberbayern

184 Noch: Landkreis München

Zusammen	228 444	180 591	E	1 678	0,9	178 913	81 868	45,8	35 023	19,6	23 944	13,4	23 648	13,2	6 799	3,8
	47 853	79,1	Z	1 092	0,6	179 499	71 526	39,8	30 065	16,7	35 216	19,6	22 785	12,7	8 157	4,5

185 Landkreis Neuburg-Schrobenhausen

113	Aresing	2 103	1 553	E	23	1,5	1 530	940	61,4	195	12,7	157	10,3	92	6,0	98	6,4
		550	73,8	Z	6	0,4	1 547	845	54,6	176	11,4	207	13,4	105	6,8	96	6,2
116	Berg im Gau	913	728	E	9	1,2	719	525	73,0	45	6,3	72	10,0	31	4,3	28	3,9
		185	79,7	Z	10	1,4	718	473	65,9	46	6,4	104	14,5	26	3,6	30	4,2
118	Bergheim	1 470	1 124	E	20	1,8	1 104	776	70,3	100	9,1	86	7,8	60	5,4	38	3,4
		346	76,5	Z	14	1,2	1 110	712	64,1	104	9,4	110	9,9	61	5,5	43	3,9
123	Brunnen	1 255	982	E	22	2,2	960	710	74,0	74	7,7	64	6,7	46	4,8	34	3,5
		273	78,2	Z	14	1,4	968	634	65,5	73	7,5	110	11,4	43	4,4	32	3,3
125	Burgheim, M	3 560	2 477	E	41	1,7	2 436	1 552	63,7	306	12,6	238	9,8	120	4,9	116	4,8
		1 083	69,6	Z	29	1,2	2 448	1 402	57,3	298	12,2	314	12,8	117	4,8	115	4,7
127	Ehekirchen	2 833	2 211	E	27	1,2	2 184	1 517	69,5	197	9,0	178	8,2	129	5,9	78	3,6
		622	78,0	Z	23	1,0	2 188	1 327	60,6	196	9,0	297	13,6	150	6,9	79	3,6
131	Gachenbach	1 872	1 422	E	22	1,5	1 400	979	69,9	123	8,8	145	10,4	74	5,3	31	2,2
		450	76,0	Z	10	0,7	1 412	884	62,6	111	7,9	181	12,8	92	6,5	38	2,7
139	Karlshuld	4 024	2 771	E	26	0,9	2 745	1 667	60,7	365	13,3	305	11,1	141	5,1	138	5,0
		1 253	68,9	Z	15	0,5	2 756	1 481	53,7	363	13,2	387	14,0	140	5,1	144	5,2
140	Karlskron	3 695	2 649	E	25	0,9	2 624	1 522	58,0	392	14,9	215	8,2	192	7,3	156	5,9
		1 046	71,7	Z	27	1,0	2 622	1 332	50,8	388	14,8	290	11,1	179	6,8	165	6,3
143	Langenmosen	1 168	902	E	13	1,4	889	660	74,2	47	5,3	88	9,9	45	5,1	24	2,7
		266	77,2	Z	14	1,6	888	582	65,5	43	4,8	135	15,2	43	4,8	24	2,7
149	Neuburg a.d.Donau, GKSt	20 650	13 738	E	234	1,7	13 504	7 475	55,4	2 079	15,4	1 252	9,3	1 187	8,8	951	7,0
		6 912	66,5	Z	136	1,0	13 602	6 543	48,1	2 092	15,4	1 906	14,0	1 121	8,2	912	6,7
150	Oberhausen	1 982	1 484	E	14	0,9	1 470	831	56,5	229	15,6	130	8,8	121	8,2	90	6,1
		498	74,9	Z	6	0,4	1 478	746	50,5	225	15,2	194	13,1	113	7,6	83	5,6
153	Rennertshofen, M	3 745	2 647	E	36	1,4	2 611	1 686	64,6	290	11,1	235	9,0	157	6,0	141	5,4
		1 098	70,7	Z	22	0,8	2 625	1 469	56,0	290	11,0	362	13,8	166	6,3	135	5,1
157	Rohrenfels	1 125	790	E	12	1,5	778	469	60,3	94	12,1	72	9,3	50	6,4	59	7,6
		335	70,2	Z	6	0,8	784	410	52,3	100	12,8	99	12,6	49	6,3	59	7,5
158	Schrobenhausen, St	12 228	8 251	E	121	1,5	8 130	4 307	53,0	1 382	17,0	854	10,5	727	8,9	552	6,8
		3 977	67,5	Z	73	0,9	8 178	3 786	46,3	1 314	16,1	1 153	14,1	758	9,3	560	6,8
163	Königsmoos	3 347	2 355	E	20	0,8	2 335	1 525	65,3	200	8,6	247	10,6	113	4,8	108	4,6
		992	70,4	Z	16	0,7	2 339	1 363	58,3	217	9,3	351	15,0	114	4,9	103	4,4
166	Waidhofen	1 679	1 230	E	15	1,2	1 215	760	62,6	131	10,8	122	10,0	83	6,8	75	6,2
		449	73,3	Z	5	0,4	1 225	667	54,4	130	10,6	177	14,4	86	7,0	68	5,6
168	Weichering	1 795	1 399	E	7	0,5	1 392	866	62,2	194	13,9	89	6,4	99	7,1	80	5,7
		396	77,9	Z	8	0,6	1 391	756	54,3	200	14,4	131	9,4	93	6,7	73	5,2
	Zusammen	69 444	48 713	E	687	1,4	48 026	28 767	59,9	6 443	13,4	4 549	9,5	3 467	7,2	2 797	5,8
		20 731	70,1	Z	434	0,9	48 279	25 412	52,6	6 366	13,2	6 508	13,5	3 456	7,2	2 759	5,7

186 Landkreis Pfaffenhofen a.d.Ilm

113	Baar-Ebenhausen	3 833	2 681	E	42	1,6	2 639	1 365	51,7	464	17,6	293	11,1	259	9,8	166	6,3
		1 152	69,9	Z	27	1,0	2 654	1 277	48,1	437	16,5	296	11,2	221	8,3	162	6,1
116	Ernsgaden	1 173	798	E	11	1,4	787	416	52,9	117	14,9	107	13,6	70	8,9	57	7,2
		375	68,0	Z	9	1,1	789	395	50,1	106	13,4	92	11,7	57	7,2	59	7,5
122	Geisenfeld, St	7 343	5 193	E	64	1,2	5 129	2 871	56,0	654	12,8	775	15,1	395	7,7	253	4,9
		2 150	70,7	Z	39	0,8	5 154	2 771	53,8	619	12,0	724	14,0	327	6,3	248	4,8
125	Gerolsbach	2 494	1 932	E	16	0,8	1 916	1 115	58,2	171	8,9	282	14,7	206	10,8	97	5,1
		562	77,5	Z	7	0,4	1 925	1 079	56,1	159	8,3	259	13,5	169	8,8	93	4,8
126	Hettenshausen	1 484	1 097	E	16	1,5	1 081	467	43,2	169	15,6	185	17,1	148	13,7	77	7,1
		387	73,9	Z	7	0,6	1 090	458	42,0	149	13,7	175	16,1	138	12,7	70	6,4
128	Hohenwart, M	3 317	2 362	E	36	1,5	2 326	1 380	59,3	213	9,2	348	15,0	211	9,1	107	4,6
		955	71,2	Z	24	1,0	2 338	1 373	58,7	180	7,7	293	12,5	184	7,9	98	4,2
130	Ilmmünster	1 639	1 284	E	8	0,6	1 276	591	46,3	185	14,5	203	15,9	189	14,8	71	5,6
		355	78,3	Z	7	0,5	1 277	586	45,9	166	13,0	185	14,5	139	10,9	69	5,4

Regierungsbezirken, Kreisen und Gemeinden

Von den gültigen Stimmen entfielen auf (geordnet nach der Reihenfolge auf dem Stimmzettel)																	Schl. Nr.
Sonstige		davon															
		NPD	REP	FAMILIE	BP	PBC	BüSo	MLPD	CM	DVU	DIE VIOLETTEN	Die Tierschutz- partei	ödp	PIRATEN	RRP	Übrige	
Anzahl	%	Anzahl															
17	18	19	20	21	22	23	24	25	26	27	28	29	30	31	32	33	

Noch: Oberbayern

7 631	4,3	1 444	-	1 926	-	-	-	-	-	-	-	-	1 986	-	1 601	674	184
11 750	6,5	1 080	763	1 071	992	101	56	19	78	85	318	1 068	1 436	3 277	1 406	-	Zus.
48	3,1	32	-	-	-	-	5	-	-	-	-	-	11	-	-	-	185
118	7,6	19	12	10	30	-	-	-	-	1	2	6	4	27	7	-	113
18	2,5	13	-	-	-	-	1	-	-	-	-	-	2	-	-	2	116
39	5,4	13	2	2	6	2	-	-	-	-	1	5	3	4	1	-	118
44	4,0	14	-	-	-	-	9	-	-	-	-	-	17	-	-	4	123
80	7,2	11	5	14	4	3	1	-	-	-	2	5	14	19	2	-	125
32	3,3	14	-	-	-	-	7	-	-	-	-	-	10	-	-	1	127
76	7,9	9	6	8	17	1	-	-	3	1	-	4	7	20	-	-	131
104	4,3	55	-	-	-	-	7	-	-	-	-	-	36	-	-	6	139
202	8,3	52	22	17	28	3	-	-	-	-	2	9	18	41	10	-	140
85	3,9	31	-	-	-	-	12	-	-	-	-	-	34	-	-	8	143
139	6,4	24	17	12	16	1	7	-	1	2	5	7	20	24	3	-	149
48	3,4	21	-	-	-	-	4	-	-	-	-	-	21	-	-	2	150
106	7,5	14	9	7	32	1	1	-	3	1	-	4	13	17	4	-	153
129	4,7	52	-	-	-	-	13	-	-	-	-	-	40	-	-	24	157
241	8,7	41	31	21	35	4	2	-	2	-	-	20	22	51	12	-	158
147	5,6	84	-	-	-	-	14	-	-	-	-	-	41	-	-	8	163
268	10,2	71	22	27	33	4	3	-	-	1	-	25	22	48	12	-	166
25	2,8	9	-	-	-	-	1	-	-	-	-	-	14	-	-	1	168
61	6,9	9	10	8	7	1	-	-	1	-	-	7	9	7	2	-	Zus.
560	4,1	254	-	-	-	-	33	-	-	-	-	-	201	-	-	72	186
1 028	7,6	203	89	93	66	22	6	1	8	12	18	72	113	271	54	-	113
69	4,7	26	-	-	-	-	4	-	-	-	-	-	28	-	-	11	116
117	7,9	15	10	8	16	2	1	2	-	2	2	9	15	33	2	-	122
102	3,9	39	-	-	-	-	11	-	-	-	-	-	45	-	-	7	125
203	7,7	35	38	20	20	4	2	1	4	1	2	10	23	36	7	-	126
34	4,4	16	-	-	-	-	5	-	-	-	-	-	11	-	-	2	128
67	8,5	12	11	4	9	-	-	-	3	-	1	4	8	12	3	-	130
308	3,8	137	-	-	-	-	33	-	-	-	-	-	121	-	-	17	136
607	7,4	94	48	50	94	-	9	1	7	1	16	58	61	147	21	-	142
142	6,1	63	-	-	-	-	10	-	-	-	-	-	17	-	-	52	146
191	8,2	62	23	16	29	3	1	-	-	1	5	11	13	25	2	-	150
44	3,6	24	-	-	-	-	7	-	-	-	-	-	12	-	-	1	153
97	7,9	21	10	13	11	-	-	-	-	-	1	11	11	16	3	-	157
64	4,6	27	-	-	-	-	3	-	-	-	-	-	31	-	-	3	161
138	9,9	20	11	14	21	-	-	-	-	-	-	12	19	32	9	-	165
2 003	4,2	911	-	-	-	-	179	-	-	-	-	-	692	-	-	221	Zus.
3 778	7,8	725	376	344	474	51	33	5	32	23	57	279	395	830	154	-	186
92	3,5	73	-	-	-	-	-	-	-	-	-	-	-	-	19	-	113
261	9,8	59	18	24	16	2	4	-	-	-	6	19	50	53	10	-	116
20	2,5	14	-	-	-	-	-	-	-	-	-	-	-	-	6	-	122
80	10,1	10	3	4	9	1	-	-	2	-	1	9	14	17	10	-	125
181	3,5	135	-	-	-	-	-	-	-	-	-	-	-	-	46	-	126
465	9,0	97	57	32	57	6	3	-	4	1	9	24	36	106	33	-	128
45	2,3	27	-	-	-	-	-	-	-	-	-	-	-	-	18	-	130
166	8,6	12	5	5	29	3	-	-	-	1	5	14	21	54	17	-	136
35	3,2	25	-	-	-	-	-	-	-	-	-	-	-	-	10	-	142
100	9,2	22	5	8	5	3	-	1	-	1	-	6	5	34	10	-	146
67	2,9	61	-	-	-	-	-	-	-	-	-	-	-	-	6	-	150
210	9,0	44	13	21	33	1	-	1	2	6	4	10	25	43	7	-	154
37	2,9	22	-	-	-	-	-	-	-	-	-	-	-	-	15	-	158
132	10,3	21	3	5	11	1	-	-	1	-	2	8	20	43	17	-	162

Noch: 1. Ergebnisse der Bundestagswahl 2009 nach

Schl. Nr.	Gebiet	Wahl- berechtigte	Wähler	Art der Stimme	Ungültige Stimmen		Gültige Stimmen		Von den gültigen Stimmen entfielen auf									
		Nicht- wähler	Wahlbe- teiligung in %						CSU		SPD		FDP		GRÜNE		DIE LINKE	
		1	2		Anzahl	%	Anzahl	%	Anzahl	%	Anzahl	%	Anzahl	%	Anzahl	%	Anzahl	%
		1	2	3	4	5	6		7	8	9	10	11	12	13	14	15	16

Noch: Oberbayern

186 Noch: Landkreis Pfaffenhofen a.d.Ilm

132	Jetzendorf .....	2 266	1 708	E	26	1,5	1 682	892	53,0	214	12,7	247	14,7	217	12,9	74	4,4
		558	75,4	Z	18	1,1	1 690	892	52,8	186	11,0	224	13,3	187	11,1	77	4,6
137	Manching, M .....	8 584	5 713	E	88	1,5	5 625	2 976	52,9	921	16,4	631	11,2	506	9,0	378	6,7
		2 871	66,6	Z	60	1,1	5 653	2 829	50,0	881	15,6	634	11,2	416	7,4	362	6,4
139	Münchsmünster .....	2 224	1 513	E	31	2,0	1 482	739	49,9	310	20,9	205	13,8	102	6,9	67	4,5
		711	68,0	Z	15	1,0	1 498	710	47,4	277	18,5	201	13,4	94	6,3	72	4,8
143	Pfaffenhofen a.d.Ilm, St .....	17 829	12 814	E	149	1,2	12 665	5 470	43,2	2 071	16,4	2 256	17,8	1 829	14,4	740	5,8
		5 015	71,9	Z	94	0,7	12 720	5 505	43,3	1 931	15,2	1 869	14,7	1 486	11,7	761	6,0
144	Pöornbach .....	1 535	1 108	E	18	1,6	1 090	605	55,5	131	12,0	152	13,9	117	10,7	43	3,9
		427	72,2	Z	6	0,5	1 102	583	52,9	114	10,3	130	11,8	98	8,9	43	3,9
146	Reichertshausen .....	3 776	2 940	E	38	1,3	2 902	1 346	46,4	435	15,0	481	16,6	388	13,4	170	5,9
		836	77,9	Z	13	0,4	2 927	1 274	43,5	394	13,5	475	16,2	312	10,7	161	5,5
147	Reichertshofen, M .....	5 694	3 901	E	42	1,1	3 859	1 992	51,6	655	17,0	514	13,3	322	8,3	255	6,6
		1 793	68,5	Z	26	0,7	3 875	1 860	48,0	619	16,0	556	14,3	267	6,9	249	6,4
149	Rohrbach .....	4 170	3 083	E	31	1,0	3 052	1 388	45,5	495	16,2	500	16,4	372	12,2	211	6,9
		1 087	73,9	Z	15	0,5	3 068	1 323	43,1	463	15,1	470	15,3	297	9,7	199	6,5
151	Scheyern .....	3 549	2 661	E	25	0,9	2 636	1 225	46,5	326	12,4	504	19,1	372	14,1	144	5,5
		888	75,0	Z	11	0,4	2 650	1 215	45,8	311	11,7	413	15,6	334	12,6	125	4,7
152	Schweitenkirchen .....	3 739	2 794	E	49	1,8	2 745	1 495	54,5	254	9,3	494	18,0	316	11,5	132	4,8
		945	74,7	Z	26	0,9	2 768	1 463	52,9	240	8,7	480	17,3	222	8,0	127	4,6
158	Vohburg a.d.Donau, St .....	5 496	3 772	E	55	1,5	3 717	1 892	50,9	625	16,8	480	12,9	307	8,3	276	7,4
		1 724	68,6	Z	28	0,7	3 744	1 835	49,0	595	15,9	445	11,9	269	7,2	267	7,1
162	Wolnzach, M .....	8 168	5 871	E	79	1,3	5 792	3 020	52,1	818	14,1	929	16,0	622	10,7	264	4,6
		2 297	71,9	Z	57	1,0	5 814	2 861	49,2	780	13,4	936	16,1	495	8,5	263	4,5
	Zusammen	88 313	63 225	E	824	1,3	62 401	31 245	50,1	9 228	14,8	9 586	15,4	6 948	11,1	3 582	5,7
		25 088	71,6	Z	489	0,8	62 736	30 289	48,3	8 607	13,7	8 857	14,1	5 712	9,1	3 505	5,6

187 Landkreis Rosenheim

113	Amerang .....	2 753	2 032	E	43	2,1	1 989	1 050	52,8	216	10,9	205	10,3	267	13,4	50	2,5
		721	73,8	Z	30	1,5	2 002	998	49,9	198	9,9	282	14,1	227	11,3	66	3,3
114	Aschau i.Chiemgau .....	4 306	3 312	E	36	1,1	3 276	1 786	54,5	414	12,6	360	11,0	376	11,5	95	2,9
		994	76,9	Z	29	0,9	3 283	1 662	50,6	360	11,0	541	16,5	347	10,6	119	3,6
116	Babensham .....	2 124	1 541	E	21	1,4	1 520	917	60,3	147	9,7	105	6,9	195	12,8	34	2,2
		583	72,6	Z	15	1,0	1 526	838	54,9	142	9,3	171	11,2	190	12,5	46	3,0
117	Bad Aibling, St .....	12 938	9 141	E	100	1,1	9 041	4 716	52,2	1 353	15,0	775	8,6	1 082	12,0	366	4,0
		3 797	70,7	Z	79	0,9	9 062	4 224	46,6	1 158	12,8	1 349	14,9	1 026	11,3	407	4,5
118	Bernau a.Chiemsee .....	4 891	3 476	E	29	0,8	3 447	1 769	51,3	420	12,2	399	11,6	471	13,7	137	4,0
		1 415	71,1	Z	25	0,7	3 451	1 568	45,4	382	11,1	592	17,2	408	11,8	155	4,5
120	Brannenburg .....	4 287	3 164	E	18	0,6	3 146	1 657	52,7	436	13,9	259	8,2	440	14,0	122	3,9
		1 123	73,8	Z	18	0,6	3 146	1 492	47,4	380	12,1	422	13,4	423	13,4	141	4,5
121	Breitbrunn a.Chiemsee .....	1 224	979	E	13	1,3	966	528	54,7	83	8,6	113	11,7	151	15,6	27	2,8
		245	80,0	Z	6	0,6	973	478	49,1	83	8,5	177	18,2	140	14,4	24	2,5
122	Bruckmühl, M .....	11 892	8 736	E	129	1,5	8 607	4 414	51,3	1 279	14,9	839	9,7	961	11,2	321	3,7
		3 156	73,5	Z	93	1,1	8 643	3 895	45,1	1 148	13,3	1 355	15,7	903	10,4	387	4,5
123	Chiemsee .....	186	140	E	2	1,4	138	78	56,5	17	12,3	16	11,6	15	10,9	-	-
		46	75,3	Z	-	-	140	75	53,6	15	10,7	21	15,0	14	10,0	1	0,7
124	Edling .....	3 103	2 177	E	15	0,7	2 162	1 160	53,7	329	15,2	180	8,3	277	12,8	64	3,0
		926	70,2	Z	11	0,5	2 166	1 013	46,8	305	14,1	310	14,3	272	12,6	77	3,6
125	Eggstätt .....	2 136	1 542	E	21	1,4	1 521	801	52,7	192	12,6	148	9,7	208	13,7	37	2,4
		594	72,2	Z	16	1,0	1 526	741	48,6	156	10,2	230	15,1	200	13,1	57	3,7
126	Eiselfing .....	2 260	1 732	E	22	1,3	1 710	1 045	61,1	173	10,1	115	6,7	191	11,2	39	2,3
		528	76,6	Z	14	0,8	1 718	967	56,3	164	9,5	191	11,1	180	10,5	48	2,8
128	Bad Endorf, M .....	5 833	4 122	E	60	1,5	4 062	2 113	52,0	628	15,5	319	7,9	486	12,0	146	3,6
		1 711	70,7	Z	53	1,3	4 069	1 968	48,4	528	13,0	502	12,3	510	12,5	182	4,5
129	Bad Feilnbach .....	5 801	4 281	E	63	1,5	4 218	2 557	60,6	451	10,7	412	9,8	348	8,3	136	3,2
		1 520	73,8	Z	53	1,2	4 228	2 320	54,9	396	9,4	648	15,3	317	7,5	168	4,0
130	Feldkirchen-Westerham .....	7 621	5 991	E	49	0,8	5 942	3 167	53,3	829	14,0	630	10,6	737	12,4	162	2,7
		1 630	78,6	Z	35	0,6	5 956	2 794	46,9	725	12,2	995	16,7	709	11,9	198	3,3

E = Erststimmen. Z = Zweitstimmen.

Regierungsbezirken, Kreisen und Gemeinden

Von den gültigen Stimmen entfielen auf (geordnet nach der Reihenfolge auf dem Stimmzettel)																	Schl. Nr.
Sonstige		davon															
		NPD	REP	FAMILIE	BP	PBC	BüSo	MLPD	CM	DVU	DIE VIOLETTEN	Die Tierschutz- partei	ödp	PIRATEN	RRP	Übrige	
Anzahl	%	Anzahl															
17	18	19	20	21	22	23	24	25	26	27	28	29	30	31	32	33	

Noch: Oberbayern

																		186
38	2,3	26	-	-	-	-	-	-	-	-	-	-	-	-	12	-	-	132
124	7,3	21	9	5	14	-	-	-	-	-	-	-	14	25	25	11	-	-
213	3,8	176	-	-	-	-	-	-	-	-	-	-	-	-	-	37	-	137
531	9,4	130	53	44	50	14	2	-	6	3	9	35	57	99	29	-	-	-
59	4,0	49	-	-	-	-	-	-	-	-	-	-	-	-	10	-	-	139
144	9,6	44	7	8	21	1	1	-	2	2	6	9	17	19	7	-	-	-
299	2,4	184	-	-	-	-	-	-	-	-	-	-	-	-	115	-	-	143
1 168	9,2	125	60	69	106	13	2	6	14	5	17	94	135	418	104	-	-	-
42	3,9	26	-	-	-	-	-	-	-	-	-	-	-	-	16	-	-	144
134	12,2	24	13	7	9	3	-	-	1	2	2	7	28	28	10	-	-	-
82	2,8	56	-	-	-	-	-	-	-	-	-	-	-	-	26	-	-	146
311	10,6	34	37	16	41	3	-	-	7	-	8	25	44	74	22	-	-	-
121	3,1	101	-	-	-	-	-	-	-	-	-	-	-	-	20	-	-	147
324	8,4	74	26	23	34	2	-	-	5	1	3	25	43	69	19	-	-	-
86	2,8	52	-	-	-	-	-	-	-	-	-	-	-	-	34	-	-	149
316	10,3	33	21	23	30	6	-	2	1	1	9	34	54	77	25	-	-	-
65	2,5	44	-	-	-	-	-	-	-	-	-	-	-	-	21	-	-	151
252	9,5	33	25	19	30	-	-	-	4	-	2	15	26	80	18	-	-	-
54	2,0	41	-	-	-	-	-	-	-	-	-	-	-	-	13	-	-	152
236	8,5	23	21	27	42	2	-	-	3	3	9	20	27	45	14	-	-	-
137	3,7	111	-	-	-	-	-	-	-	-	-	-	-	-	26	-	-	158
333	8,9	79	29	23	40	2	1	2	-	4	3	11	27	89	23	-	-	-
139	2,4	94	-	-	-	-	-	-	-	-	-	-	-	-	45	-	-	162
479	8,2	62	43	44	59	7	2	1	4	2	10	39	37	124	45	-	-	-
1 812	2,9	1 317	-	-	-	-	-	-	-	-	-	-	-	-	495	-	-	Zus.
5 766	9,2	947	448	407	636	70	15	13	56	32	105	418	691	1 497	431	-	-	-
																		187
201	10,1	14	22	-	65	-	7	-	-	-	-	-	82	-	11	-	-	113
231	11,5	13	15	19	50	1	1	-	2	4	9	13	56	31	17	-	-	-
245	7,5	12	35	-	78	-	4	-	-	-	-	-	71	-	45	-	-	114
254	7,7	11	30	11	56	1	4	-	2	2	8	19	36	28	46	-	-	-
122	8,0	14	20	-	47	-	4	-	-	-	-	-	31	-	6	-	-	116
139	9,1	8	21	11	42	-	1	-	-	1	-	5	33	14	3	-	-	-
749	8,3	44	150	-	220	-	22	-	-	-	-	-	193	-	120	-	-	117
898	9,9	51	121	48	153	4	14	2	18	7	42	63	140	133	102	-	-	-
251	7,3	28	56	-	70	-	1	-	-	-	-	-	57	-	39	-	-	118
346	10,0	28	46	18	57	9	7	-	2	-	18	28	49	49	35	-	-	-
232	7,4	16	46	-	71	-	9	-	-	-	-	-	67	-	23	-	-	120
288	9,2	16	35	20	56	6	1	-	2	1	7	11	43	62	28	-	-	-
64	6,6	2	9	-	22	-	-	-	-	-	-	-	27	-	4	-	-	121
71	7,3	2	9	2	15	-	-	1	-	-	3	8	19	10	2	-	-	-
793	9,2	73	196	-	199	-	13	-	-	-	-	-	198	-	114	-	-	122
955	11,0	74	171	63	131	4	1	-	12	2	22	52	155	156	112	-	-	-
12	8,7	1	2	-	7	-	-	-	-	-	-	-	2	-	-	-	-	123
14	10,0	1	2	1	3	-	1	-	-	-	-	1	3	2	-	-	-	-
152	7,0	15	21	-	40	-	6	-	-	-	-	-	52	-	18	-	-	124
189	8,7	13	18	13	33	5	3	-	3	4	7	11	34	27	18	-	-	-
135	8,9	9	23	-	49	-	1	-	-	-	-	-	41	-	12	-	-	125
142	9,3	11	11	10	41	1	-	-	-	-	9	11	20	16	12	-	-	-
147	8,6	15	18	-	46	-	20	-	-	-	-	-	40	-	8	-	-	126
168	9,8	16	11	3	40	2	19	-	7	-	-	13	34	15	8	-	-	-
370	9,1	26	78	-	80	-	10	-	-	-	-	-	137	-	39	-	-	128
379	9,3	32	59	14	49	2	2	-	6	2	13	22	93	44	41	-	-	-
314	7,4	27	72	-	87	-	12	-	-	-	-	-	83	-	33	-	-	129
379	9,0	27	65	11	56	2	5	-	6	1	15	31	75	53	32	-	-	-
417	7,0	33	81	-	123	-	11	-	-	-	-	-	125	-	44	-	-	130
535	9,0	24	79	33	91	11	8	1	7	4	21	34	102	81	39	-	-	-

Noch: 1. Ergebnisse der Bundestagswahl 2009 nach

Schl · Nr.	Gebiet	Wahl- berechtigte	Wähler	Art der Stimme	Ungültige Stimmen		Gültige Stimmen	Von den gültigen Stimmen entfielen auf									
		Nicht- wähler	Wahlbe- teiligung in %					CSU		SPD		FDP		GRÜNE		DIE LINKE	
		1	2		3	Anzahl	%	Anzahl	Anzahl	%	Anzahl	%	Anzahl	%	Anzahl	%	
		1	2	3	4	5	6	7	8	9	10	11	12	13	14	15	16
Noch: Oberbayern																	
187	Noch: Landkreis Rosenheim																
131	Flintsbach a.Inn .....	2 162 561	1 601 74,1	E Z	24 16	1,5 1,0	1 577 1 585	875 801	55,5 50,5	209 198	13,3 12,5	147 213	9,3 13,4	175 145	11,1 9,1	59 61	3,7 3,8
132	Frasdorf .....	2 189 520	1 669 76,2	E Z	18 15	1,1 0,9	1 651 1 654	828 814	50,2 49,2	187 142	11,3 8,6	149 222	9,0 13,4	208 182	12,6 11,0	32 47	1,9 2,8
134	Griesstätt .....	1 847 486	1 361 73,7	E Z	13 10	1,0 0,7	1 348 1 351	748 695	55,5 51,4	151 139	11,2 10,3	128 189	9,5 14,0	127 112	9,4 8,3	40 42	3,0 3,1
137	Großkarolinenfeld .....	5 309 1 324	3 985 75,1	E Z	38 30	1,0 0,8	3 947 3 955	1 977 1 805	50,1 45,6	588 529	14,9 13,4	340 578	8,6 14,6	454 397	11,5 10,0	143 188	3,6 4,8
138	Gstadt a.Chiemsee .....	840 174	666 79,3	E Z	10 10	1,5 1,5	656 656	361 336	55,0 51,2	59 51	9,0 7,8	84 121	12,8 18,4	86 73	13,1 11,1	20 20	3,0 3,0
139	Halfing .....	2 029 579	1 450 71,5	E Z	18 13	1,2 0,9	1 432 1 437	822 742	57,4 51,6	129 118	9,0 8,2	129 198	9,0 13,8	151 157	10,5 10,9	54 69	3,8 4,8
142	Schechen .....	3 443 834	2 609 75,8	E Z	38 26	1,5 1,0	2 571 2 583	1 418 1 291	55,2 50,0	308 289	12,0 11,2	218 329	8,5 12,7	264 262	10,3 10,1	80 94	3,1 3,6
145	Höslwang .....	937 214	723 77,2	E Z	9 9	1,2 1,2	714 714	393 392	55,0 54,9	63 52	8,8 7,3	64 90	9,0 12,6	103 87	14,4 12,2	15 13	2,1 1,8
148	Kiefersfelden .....	4 923 1 590	3 333 67,7	E Z	36 32	1,1 1,0	3 297 3 301	1 714 1 526	52,0 46,2	593 520	18,0 15,8	266 462	8,1 14,0	306 306	9,3 9,3	138 166	4,2 5,0
150	Kolbermoor, St .....	12 941 4 257	8 684 67,1	E Z	121 94	1,4 1,1	8 563 8 590	4 155 3 613	48,5 42,1	1 359 1 260	15,9 14,7	776 1 286	9,1 15,0	873 840	10,2 9,8	409 492	4,8 5,7
154	Neubeuern, M .....	3 144 636	2 508 79,8	E Z	34 21	1,4 0,8	2 474 2 487	1 384 1 315	55,9 52,9	298 251	12,0 10,1	229 345	9,3 13,9	350 324	14,1 13,0	49 63	2,0 2,5
156	Nußdorf a.Inn .....	1 992 485	1 507 75,7	E Z	8 8	0,5 0,5	1 499 1 499	920 850	61,4 56,7	164 124	10,9 8,3	140 218	9,3 14,5	156 159	10,4 10,6	28 43	1,9 2,9
157	Oberaudorf .....	3 651 978	2 673 73,2	E Z	40 26	1,5 1,0	2 633 2 647	1 479 1 311	56,2 49,5	340 316	12,9 11,9	275 452	10,4 17,1	254 215	9,6 8,1	87 115	3,3 4,3
159	Pfaffing .....	2 911 713	2 198 75,5	E Z	24 20	1,1 0,9	2 174 2 178	1 226 1 077	56,4 49,4	243 210	11,2 9,6	189 314	8,7 14,4	269 260	12,4 11,9	63 79	2,9 3,6
162	Prien a.Chiemsee, M .....	7 818 2 098	5 720 73,2	E Z	74 52	1,3 0,9	5 646 5 668	2 827 2 583	50,1 45,6	817 688	14,5 12,1	619 914	11,0 16,1	798 756	14,1 13,3	211 249	3,7 4,4
163	Prutting .....	1 903 475	1 428 75,0	E Z	17 11	1,2 0,8	1 411 1 417	710 689	50,3 48,6	174 170	12,3 12,0	141 201	10,0 14,2	159 139	11,3 9,8	23 26	1,6 1,8
164	Ramerberg .....	1 021 317	704 69,0	E Z	21 16	3,0 2,3	683 688	318 310	46,6 45,1	108 85	15,8 12,4	53 68	7,8 9,9	91 97	13,3 14,1	37 40	5,4 5,8
165	Raubling .....	8 677 2 362	6 315 72,8	E Z	81 62	1,3 1,0	6 234 6 253	3 277 2 956	52,6 47,3	981 911	15,7 14,6	529 855	8,5 13,7	616 603	9,9 9,6	356 320	5,7 5,1
167	Riedering .....	4 193 1 101	3 092 73,7	E Z	33 25	1,1 0,8	3 059 3 067	1 537 1 420	50,2 46,3	376 349	12,3 11,4	269 441	8,8 14,4	365 343	11,9 11,2	100 122	3,3 4,0
168	Rimsting .....	2 891 631	2 260 78,2	E Z	34 21	1,5 0,9	2 226 2 239	1 307 1 209	58,7 54,0	254 223	11,4 10,0	210 328	9,4 14,6	269 246	12,1 11,0	51 57	2,3 2,5
169	Rohrdorf .....	4 074 969	3 105 76,2	E Z	41 30	1,3 1,0	3 064 3 075	1 648 1 513	53,8 49,2	401 390	13,1 12,7	238 423	7,8 13,8	321 319	10,5 10,4	99 129	3,2 4,2
170	Rott a.Inn .....	2 873 811	2 062 71,8	E Z	19 12	0,9 0,6	2 043 2 050	1 081 951	52,9 46,4	317 282	15,5 13,8	173 272	8,5 13,3	221 235	10,8 11,5	52 76	2,5 3,7
172	Samerberg .....	2 011 508	1 503 74,7	E Z	26 20	1,7 1,3	1 477 1 483	840 778	56,9 52,5	118 111	8,0 7,5	125 193	8,5 13,0	211 193	14,3 13,0	32 37	2,2 2,5
173	Schonstett .....	924 286	638 69,0	E Z	13 7	2,0 1,1	625 631	324 316	51,8 50,1	68 60	10,9 9,5	55 72	8,8 11,4	80 69	12,8 10,9	27 26	4,3 4,1
174	Söchtenau .....	1 959 456	1 503 76,7	E Z	26 22	1,7 1,5	1 477 1 481	787 748	53,3 50,5	131 123	8,9 8,3	120 192	8,1 13,0	194 176	13,1 11,9	29 39	2,0 2,6
176	Soyen .....	2 087 541	1 546 74,1	E Z	18 9	1,2 0,6	1 528 1 537	788 729	51,6 47,4	183 170	12,0 11,1	141 209	9,2 13,6	228 210	14,9 13,7	44 56	2,9 3,6
177	Stephanskirchen .....	7 629 1 874	5 755 75,4	E Z	76 52	1,3 0,9	5 679 5 703	2 752 2 543	48,5 44,6	839 723	14,8 12,7	621 930	10,9 16,3	732 683	12,9 12,0	202 239	3,6 4,2
179	Tuntenhausen .....	5 063 1 232	3 831 75,7	E Z	41 30	1,1 0,8	3 790 3 801	2 217 2 055	58,5 54,1	396 335	10,4 8,8	330 506	8,7 13,3	416 386	11,0 10,2	93 103	2,5 2,7

E = Erststimmen. Z = Zweitstimmen.



Regierungsbezirken, Kreisen und Gemeinden

Von den gültigen Stimmen entfielen auf (geordnet nach der Reihenfolge auf dem Stimmzettel)																	Schl. Nr.	
Sonstige		davon																
		NPD	REP	FAMILIE	BP	PBC	BüSo	MLPD	CM	DVU	DIE VIOLETTEN	Die Tierschutz- partei	ödp	PIRATEN	RRP	Übrige		
Anzahl	%	Anzahl																
17	18	19	20	21	22	23	24	25	26	27	28	29	30	31	32	33		
Noch: Oberbayern																		187
112	7,1	13	26	-	29	-	2	-	-	-	-	-	30	-	12	-	131	
167	10,5	16	20	13	28	4	2	2	1	-	3	11	27	28	12	-	-	
247	15,0	17	34	-	86	-	2	-	-	-	-	-	92	-	16	-	132	
247	14,9	18	35	10	57	5	2	-	1	2	4	11	60	27	15	-	-	
154	11,4	18	24	-	50	-	3	-	-	-	-	-	41	-	18	-	134	
174	12,9	16	24	6	36	2	-	3	7	-	5	8	28	22	17	-	-	
445	11,3	35	123	-	109	-	9	-	-	-	-	-	92	-	77	-	137	
458	11,6	27	115	23	73	6	5	-	3	2	5	20	61	69	49	-	-	
46	7,0	3	4	-	13	-	4	-	-	-	-	-	17	-	5	-	138	
55	8,4	3	4	3	14	1	2	-	-	-	7	2	12	4	3	-	-	
147	10,3	7	27	-	36	-	3	-	-	-	-	-	56	-	18	-	139	
153	10,6	7	19	16	25	-	2	1	1	-	-	6	41	17	18	-	-	
283	11,0	31	82	-	72	-	10	-	-	-	-	-	66	-	22	-	142	
318	12,3	25	66	37	59	1	3	-	2	3	5	10	49	35	23	-	-	
76	10,6	2	12	-	24	-	1	-	-	-	-	-	28	-	9	-	145	
80	11,2	1	9	7	14	-	1	-	1	-	7	4	17	8	11	-	-	
280	8,5	20	68	-	80	-	7	-	-	-	-	-	61	-	44	-	148	
321	9,7	22	61	17	53	4	2	3	6	8	6	17	32	54	36	-	-	
991	11,6	109	384	-	169	-	25	-	-	-	-	-	161	-	143	-	150	
1 099	12,8	119	352	61	114	7	10	1	8	3	14	57	99	131	123	-	-	
164	6,6	8	40	-	45	-	4	-	-	-	-	-	53	-	14	-	154	
189	7,6	7	28	11	35	4	4	-	1	-	6	18	30	33	12	-	-	
91	6,1	5	20	-	32	-	1	-	-	-	-	-	21	-	12	-	156	
105	7,0	4	17	7	20	2	3	-	-	5	1	2	19	15	10	-	-	
198	7,5	22	33	-	56	-	1	-	-	-	-	-	57	-	29	-	157	
238	9,0	18	25	26	47	5	1	-	7	-	7	18	36	29	19	-	-	
184	8,5	11	34	-	54	-	2	-	-	-	-	-	53	-	30	-	159	
238	10,9	15	29	23	41	4	-	1	1	-	3	17	41	37	26	-	-	
374	6,6	29	70	-	121	-	10	-	-	-	-	-	93	-	51	-	162	
478	8,4	30	55	17	84	4	6	-	5	2	26	29	69	97	54	-	-	
204	14,5	8	49	-	29	-	3	-	-	-	-	-	96	-	19	-	163	
192	13,5	9	44	7	25	-	2	1	7	-	-	11	51	23	12	-	-	
76	11,1	5	15	-	20	-	2	-	-	-	-	-	30	-	4	-	164	
88	12,8	4	14	9	10	2	2	-	1	-	3	2	20	17	4	-	-	
475	7,6	60	115	-	123	-	5	-	-	-	-	-	115	-	57	-	165	
608	9,7	57	113	27	97	3	1	1	4	2	10	40	89	99	65	-	-	
412	13,5	29	113	-	108	-	7	-	-	-	-	-	138	-	17	-	167	
392	12,8	28	105	13	70	-	4	-	1	1	5	16	94	32	23	-	-	
135	6,1	8	13	-	53	-	3	-	-	-	-	-	44	-	14	-	168	
176	7,9	9	10	7	38	-	2	-	1	1	12	12	24	43	17	-	-	
357	11,7	19	40	-	52	-	5	-	-	-	-	-	211	-	30	-	169	
301	9,8	18	34	24	41	5	2	1	1	2	19	16	76	33	29	-	-	
199	9,7	14	50	-	56	-	9	-	-	-	-	-	49	-	21	-	170	
234	11,4	17	45	17	48	1	8	-	-	-	9	11	37	23	18	-	-	
151	10,2	11	40	-	45	-	3	-	-	-	-	-	42	-	10	-	172	
171	11,5	10	42	8	35	1	-	-	4	-	3	8	29	21	10	-	-	
71	11,4	4	12	-	22	-	4	-	-	-	-	-	28	-	1	-	173	
88	13,9	4	9	5	20	-	1	-	2	1	2	2	23	17	2	-	-	
216	14,6	11	103	-	37	-	5	-	-	-	-	-	49	-	11	-	174	
203	13,7	14	76	5	36	1	1	1	4	-	1	4	36	14	10	-	-	
144	9,4	19	25	-	40	-	3	-	-	-	-	-	47	-	10	-	176	
163	10,6	20	20	9	32	1	2	2	1	1	2	3	39	20	11	-	-	
533	9,4	30	121	-	139	-	17	-	-	-	-	-	136	-	90	-	177	
585	10,3	34	103	34	103	2	11	-	7	-	16	35	74	78	88	-	-	
338	8,9	36	71	-	120	-	10	-	-	-	-	-	78	-	23	-	179	
416	10,9	40	65	25	96	4	6	-	10	2	13	19	59	57	20	-	-	

Noch: 1. Ergebnisse der Bundestagswahl 2009 nach

Schl. Nr.	Gebiet	Wahl- berechtigte	Wähler	Art der Stimme	Ungültige Stimmen		Gültige Stimmen		Von den gültigen Stimmen entfielen auf									
		Nicht- wähler	Wahlbe- teiligung in %						CSU		SPD		FDP		GRÜNE		DIE LINKE	
		1	2		Anzahl	%	Anzahl	%	Anzahl	%	Anzahl	%	Anzahl	%	Anzahl	%	Anzahl	%
		1	2	3	4	5	6		7	8	9	10	11	12	13	14	15	16

Noch: Oberbayern

187 Noch: Landkreis Rosenheim

181	Vogtareuth .....	2 297 601	1 696 73,8	E Z	16 7	0,9 0,4	1 680 1 689	839 823	49,9 48,7	173 160	10,3 9,5	161 221	9,6 13,1	230 179	13,7 10,6	60 78	3,6 4,6
182	Wasserburg a.Inn, St .....	8 969 3 307	5 662 63,1	E Z	79 55	1,4 1,0	5 583 5 607	2 402 2 166	43,0 38,6	1 249 1 014	22,4 18,1	449 695	8,0 12,4	813 857	14,6 15,3	318 386	5,7 6,9
186	Albaching .....	1 169 350	819 70,1	E Z	12 10	1,5 1,2	807 809	484 431	60,0 53,3	93 99	11,5 12,2	70 100	8,7 12,4	87 75	10,8 9,3	24 26	3,0 3,2
	Zusammen	185 231 50 259	134 972 72,9	E Z	1 679 1 248	1,2 0,9	133 293 133 724	70 196 63 821	52,7 47,7	18 336 16 232	13,8 12,1	12 313 19 423	9,2 14,5	15 812 14 951	11,9 11,2	4 711 5 577	3,5 4,2

188 Landkreis Starnberg

113	Berg .....	5 748 1 195	4 553 79,2	E Z	59 23	1,3 0,5	4 494 4 530	2 356 1 946	52,4 43,0	613 537	13,6 11,9	931 1 109	20,7 24,5	441 533	9,8 11,8	111 127	2,5 2,8
117	Andechs .....	2 410 455	1 955 81,1	E Z	30 21	1,5 1,1	1 925 1 934	1 030 927	53,5 47,9	256 194	13,3 10,0	296 310	15,4 16,0	230 281	11,9 14,5	83 84	4,3 4,3
118	Feldafing .....	3 116 632	2 484 79,7	E Z	23 12	0,9 0,5	2 461 2 472	1 143 963	46,4 39,0	360 313	14,6 12,7	633 656	25,7 26,5	251 340	10,2 13,8	54 71	2,2 2,9
120	Gauting .....	14 181 2 624	11 557 81,5	E Z	105 53	0,9 0,5	11 452 11 504	5 192 4 186	45,3 36,4	2 254 1 791	19,7 15,6	2 086 2 677	18,2 23,3	1 414 1 791	12,3 15,6	402 424	3,5 3,7
121	Gilching .....	12 557 2 635	9 922 79,0	E Z	91 31	0,9 0,3	9 831 9 891	4 531 3 818	46,1 38,6	2 028 1 581	20,6 16,0	1 685 1 928	17,1 19,5	1 064 1 348	10,8 13,6	411 455	4,2 4,6
124	Herrsching a.Ammersee .....	7 373 1 642	5 731 77,7	E Z	63 29	1,1 0,5	5 668 5 702	2 571 2 174	45,4 38,1	1 015 812	17,9 14,2	970 1 156	17,1 20,3	815 964	14,4 16,9	241 249	4,3 4,4
126	Inning a.Ammersee .....	3 137 559	2 578 82,2	E Z	19 10	0,7 0,4	2 559 2 568	1 241 1 055	48,5 41,1	382 317	14,9 12,3	490 570	19,1 22,2	335 379	13,1 14,8	82 92	3,2 3,6
127	Krailling .....	5 508 984	4 524 82,1	E Z	38 18	0,8 0,4	4 486 4 506	1 988 1 747	44,3 38,8	782 711	17,4 15,8	690 992	15,4 22,0	738 648	16,5 14,4	115 161	2,6 3,6
132	Seefeld .....	5 268 938	4 330 82,2	E Z	47 28	1,1 0,6	4 283 4 302	1 971 1 691	46,0 39,3	750 605	17,5 14,1	823 905	19,2 21,0	564 631	13,2 14,7	143 161	3,3 3,7
137	Pöcking .....	4 087 748	3 339 81,7	E Z	38 15	1,1 0,4	3 301 3 324	1 625 1 373	49,2 41,3	572 458	17,3 13,8	617 730	18,7 22,0	337 477	10,2 14,4	128 124	3,9 3,7
139	Starnberg, St .....	16 657 3 737	12 920 77,6	E Z	129 71	1,0 0,5	12 791 12 849	6 092 5 141	47,6 40,0	2 034 1 702	15,9 13,2	2 639 3 112	20,6 24,2	1 439 1 683	11,3 13,1	451 460	3,5 3,6
141	Tutzing .....	7 277 1 490	5 787 79,5	E Z	65 41	1,1 0,7	5 722 5 746	2 771 2 313	48,4 40,3	926 734	16,2 12,8	1 126 1 303	19,7 22,7	669 838	11,7 14,6	186 195	3,3 3,4
144	Weßling .....	3 890 657	3 233 83,1	E Z	31 20	1,0 0,6	3 202 3 213	1 331 1 152	41,6 35,9	658 497	20,5 15,5	603 608	18,8 18,9	503 649	15,7 20,2	78 89	2,4 2,8
145	Wörthsee .....	3 575 617	2 958 82,7	E Z	37 26	1,3 0,9	2 921 2 932	1 372 1 133	47,0 38,6	520 397	17,8 13,5	444 591	15,2 20,2	467 549	16,0 18,7	101 129	3,5 4,4
	Zusammen	94 784 18 913	75 871 80,0	E Z	775 398	1,0 0,5	75 096 75 473	35 214 29 619	46,9 39,2	13 150 10 649	17,5 14,1	14 033 16 647	18,7 22,1	9 267 11 111	12,3 14,7	2 586 2 821	3,4 3,7

189 Landkreis Traunstein

111	Altenmarkt a.d.Alz .....	3 179 818	2 361 74,3	E Z	28 19	1,2 0,8	2 333 2 342	1 194 1 105	51,2 47,2	464 384	19,9 16,4	161 256	6,9 10,9	249 279	10,7 11,9	112 113	4,8 4,8
113	Bergen .....	3 789 1 093	2 696 71,2	E Z	28 21	1,0 0,8	2 668 2 675	1 359 1 155	50,9 43,2	387 329	14,5 12,3	209 416	7,8 15,6	420 423	15,7 15,8	111 123	4,2 4,6
114	Chieming .....	3 588 838	2 750 76,6	E Z	24 16	0,9 0,6	2 726 2 734	1 413 1 285	51,8 47,0	338 273	12,4 10,0	229 382	8,4 14,0	428 406	15,7 14,9	92 132	3,4 4,8
115	Engelsberg .....	1 946 521	1 425 73,2	E Z	29 28	2,0 2,0	1 396 1 397	870 776	62,3 55,5	139 104	10,0 7,4	78 157	5,6 11,2	125 135	9,0 9,7	55 49	3,9 3,5
118	Fridolfing .....	3 191 937	2 254 70,6	E Z	23 16	1,0 0,7	2 231 2 238	1 173 1 076	52,6 48,1	371 307	16,6 13,7	153 250	6,9 11,2	286 296	12,8 13,2	83 102	3,7 4,6
119	Grabenstätt .....	3 327 933	2 394 72,0	E Z	22 17	0,9 0,7	2 372 2 377	1 301 1 172	54,8 49,3	309 273	13,0 11,5	169 337	7,1 14,2	269 274	11,3 11,5	92 108	3,9 4,5
120	Grassau, M .....	4 652 1 418	3 234 69,5	E Z	52 47	1,6 1,5	3 182 3 187	1 508 1 280	47,4 40,2	600 544	18,9 17,1	263 458	8,3 14,4	283 285	8,9 8,9	165 199	5,2 6,2
124	Inzell .....	3 555 941	2 614 73,5	E Z	27 27	1,0 1,0	2 587 2 587	1 520 1 277	58,8 49,4	407 354	15,7 13,7	160 354	6,2 13,7	232 256	9,0 9,9	90 118	3,5 4,6

Regierungsbezirken, Kreisen und Gemeinden

Von den gültigen Stimmen entfielen auf (geordnet nach der Reihenfolge auf dem Stimmzettel)																	Schl. Nr.
Sonstige		davon															
		NPD	REP	FAMILIE	BP	PBC	BüSo	MLPD	CM	DVU	DIE VIOLETTEN	Die Tierschutz- partei	ödp	PIRATEN	RRP	Übrige	
Anzahl	%	Anzahl															
17	18	19	20	21	22	23	24	25	26	27	28	29	30	31	32	33	

Noch: Oberbayern

																	187
217	12,9	13	62	-	59	-	4	-	-	-	-	-	61	-	18	-	181
228	13,5	11	56	17	46	-	3	-	-	-	2	-	14	44	24	11	-
352	6,3	30	44	-	94	-	20	-	-	-	-	-	109	-	55	-	182
489	8,7	31	33	32	69	4	6	2	13	4	20	41	97	91	46	-	-
49	6,1	4	7	-	20	-	1	-	-	-	-	-	14	-	3	-	186
78	9,6	6	5	8	18	-	-	-	2	-	1	6	15	16	1	-	-
11 925	8,9	960	2 690	-	3 197	-	305	-	-	-	-	-	3 374	-	1 399	-	Zus.
13 720	10,3	967	2 326	801	2 357	121	161	23	169	67	391	792	2 320	1 935	1 290	-	-
																	188
42	0,9	42	-	-	-	-	-	-	-	-	-	-	-	-	-	-	113
278	6,1	31	14	21	45	10	2	-	5	2	12	31	30	49	26	-	-
30	1,6	30	-	-	-	-	-	-	-	-	-	-	-	-	-	-	117
138	7,1	24	5	12	23	-	3	-	-	-	9	4	20	27	11	-	-
20	0,8	20	-	-	-	-	-	-	-	-	-	-	-	-	-	-	118
129	5,2	15	4	5	11	-	-	-	2	-	5	19	17	34	17	-	-
104	0,9	104	-	-	-	-	-	-	-	-	-	-	-	-	-	-	120
635	5,5	65	30	35	46	4	6	1	3	6	19	63	79	194	84	-	-
112	1,1	112	-	-	-	-	-	-	-	-	-	-	-	-	-	-	121
761	7,7	68	41	45	64	8	6	4	6	11	15	61	130	218	84	-	-
56	1,0	56	-	-	-	-	-	-	-	-	-	-	-	-	-	-	124
347	6,1	40	14	21	26	-	-	1	5	2	23	43	40	79	53	-	-
29	1,1	29	-	-	-	-	-	-	-	-	-	-	-	-	-	-	126
155	6,0	16	7	9	15	-	1	-	-	-	7	17	26	38	19	-	-
173	3,9	36	-	49	-	-	-	-	-	-	-	-	41	-	35	12	127
247	5,5	19	12	28	24	1	1	1	-	1	4	16	31	81	28	-	-
32	0,7	32	-	-	-	-	-	-	-	-	-	-	-	-	-	-	132
309	7,2	20	8	19	32	-	1	-	4	2	13	52	45	78	35	-	-
22	0,7	22	-	-	-	-	-	-	-	-	-	-	-	-	-	-	137
162	4,9	10	6	14	12	4	-	-	4	3	6	20	18	44	21	-	-
136	1,1	136	-	-	-	-	-	-	-	-	-	-	-	-	-	-	139
751	5,8	89	26	41	78	7	3	1	7	6	47	87	80	188	91	-	-
44	0,8	44	-	-	-	-	-	-	-	-	-	-	-	-	-	-	141
363	6,3	35	6	32	46	4	1	2	4	3	24	30	68	69	39	-	-
29	0,9	29	-	-	-	-	-	-	-	-	-	-	-	-	-	-	144
218	6,8	15	8	15	19	7	5	1	-	2	6	18	41	57	24	-	-
17	0,6	17	-	-	-	-	-	-	-	-	-	-	-	-	-	-	145
133	4,5	16	8	9	12	3	1	-	1	1	5	15	12	40	10	-	-
846	1,1	709	-	49	-	-	-	-	-	-	-	-	41	-	35	12	Zus.
4 626	6,1	463	189	306	453	48	30	11	41	39	195	476	637	1 196	542	-	-
																	189
153	6,6	29	-	-	53	-	8	-	-	-	-	-	30	-	12	21	111
205	8,8	28	19	12	39	3	2	-	3	1	1	13	26	42	16	-	-
182	6,8	46	-	-	69	-	5	-	-	-	-	-	25	-	21	16	113
229	8,6	43	17	13	48	5	3	1	1	2	6	21	23	28	18	-	-
226	8,3	28	-	-	93	-	6	-	-	-	-	-	73	-	17	9	114
256	9,4	31	14	8	62	1	3	-	5	-	10	14	66	33	9	-	-
129	9,2	26	-	-	34	-	20	-	-	-	-	-	18	-	18	13	115
176	12,6	19	47	11	24	1	2	-	-	1	7	7	16	31	10	-	-
165	7,4	27	-	-	42	-	17	-	-	-	-	-	49	-	19	11	118
207	9,2	21	23	21	33	10	2	-	2	-	3	13	34	30	15	-	-
232	9,8	31	-	-	131	-	6	-	-	-	-	-	34	-	16	14	119
213	9,0	26	12	10	55	1	2	1	5	1	9	21	27	27	16	-	-
363	11,4	62	-	-	155	-	15	-	-	-	-	-	67	-	44	20	120
421	13,2	49	24	20	124	18	8	1	3	2	8	29	49	47	39	-	-
178	6,9	35	-	-	59	-	14	-	-	-	-	-	22	-	32	16	124
228	8,8	25	21	7	65	1	2	1	3	2	6	18	22	26	29	-	-

Noch: 1. Ergebnisse der Bundestagswahl 2009 nach

Schl. · Nr.	Gebiet	Wahl- berechtigte	Wähler	Art der Stimme	Ungültige Stimmen		Gültige Stimmen	Von den gültigen Stimmen entfielen auf									
		Nicht- wähler	Wahlbe- teiligung in %					CSU		SPD		FDP		GRÜNE		DIE LINKE	
								Anzahl	%	Anzahl	%	Anzahl	%	Anzahl	%	Anzahl	%
		1	2		3	4	5	6	7	8	9	10	11	12	13	14	15
Noch: Oberbayern																	
189	Noch: Landkreis Traunstein																
126	Kienberg .....	1 073	829	E	12	1,4	817	449	55,0	123	15,1	51	6,2	109	13,3	31	3,8
		244	77,3	Z	9	1,1	820	410	50,0	98	12,0	88	10,7	112	13,7	36	4,4
127	Kirchanschörling .....	2 370	1 802	E	31	1,7	1 771	949	53,6	233	13,2	109	6,2	245	13,8	65	3,7
		568	76,0	Z	19	1,1	1 783	892	50,0	193	10,8	172	9,6	241	13,5	70	3,9
129	Marquartstein .....	2 463	1 747	E	18	1,0	1 729	903	52,2	293	16,9	132	7,6	200	11,6	90	5,2
		716	70,9	Z	16	0,9	1 731	760	43,9	240	13,9	264	15,3	207	12,0	122	7,0
130	Nußdorf .....	1 885	1 389	E	20	1,4	1 369	719	52,5	193	14,1	109	8,0	176	12,9	58	4,2
		496	73,7	Z	15	1,1	1 374	648	47,2	166	12,1	168	12,2	195	14,2	63	4,6
133	Obing .....	3 114	2 263	E	21	0,9	2 242	1 271	56,7	259	11,6	148	6,6	281	12,5	123	5,5
		851	72,7	Z	18	0,8	2 245	1 168	52,0	213	9,5	267	11,9	280	12,5	105	4,7
134	Palling .....	2 626	1 885	E	26	1,4	1 859	1 100	59,2	250	13,4	99	5,3	195	10,5	59	3,2
		741	71,8	Z	19	1,0	1 866	986	52,8	195	10,5	190	10,2	205	11,0	78	4,2
135	Petting .....	1 769	1 349	E	20	1,5	1 329	740	55,7	132	9,9	120	9,0	176	13,2	35	2,6
		420	76,3	Z	11	0,8	1 338	710	53,1	97	7,2	168	12,6	168	12,6	42	3,1
137	Pittenhart .....	1 281	978	E	7	0,7	971	629	64,8	73	7,5	67	6,9	87	9,0	42	4,3
		303	76,3	Z	4	0,4	974	592	60,8	57	5,9	111	11,4	88	9,0	35	3,6
139	Reit im Winkl .....	1 873	1 348	E	18	1,3	1 330	881	66,2	118	8,9	98	7,4	66	5,0	32	2,4
		525	72,0	Z	14	1,0	1 334	811	60,8	108	8,1	207	15,5	74	5,5	32	2,4
140	Ruhpolding .....	5 027	3 551	E	24	0,7	3 527	2 003	56,8	583	16,5	280	7,9	280	7,9	143	4,1
		1 476	70,6	Z	20	0,6	3 531	1 760	49,8	486	13,8	549	15,5	309	8,8	155	4,4
141	Schlechting .....	1 409	1 021	E	15	1,5	1 006	583	58,0	126	12,5	90	8,9	82	8,2	54	5,4
		388	72,5	Z	9	0,9	1 012	522	51,6	117	11,6	158	15,6	84	8,3	56	5,5
142	Schnaitsee .....	2 708	1 960	E	27	1,4	1 933	1 057	54,7	232	12,0	134	6,9	232	12,0	98	5,1
		748	72,4	Z	17	0,9	1 943	985	50,7	215	11,1	210	10,8	223	11,5	104	5,4
143	Seeon-Seebruck .....	3 472	2 669	E	41	1,5	2 628	1 392	53,0	310	11,8	230	8,8	336	12,8	112	4,3
		803	76,9	Z	23	0,9	2 646	1 268	47,9	266	10,1	385	14,6	351	13,3	110	4,2
145	Siegsdorf .....	6 392	4 611	E	68	1,5	4 543	2 421	53,3	679	14,9	353	7,8	516	11,4	189	4,2
		1 781	72,1	Z	48	1,0	4 563	2 173	47,6	560	12,3	648	14,2	536	11,7	229	5,0
146	Staudach-Egerndach .....	885	637	E	6	0,9	631	313	49,6	120	19,0	52	8,2	50	7,9	23	3,6
		248	72,0	Z	4	0,6	633	288	45,5	104	16,4	83	13,1	57	9,0	25	3,9
148	Surberg .....	2 427	1 770	E	32	1,8	1 738	879	50,6	244	14,0	125	7,2	253	14,6	69	4,0
		657	72,9	Z	18	1,0	1 752	802	45,8	184	10,5	228	13,0	279	15,9	85	4,9
149	Tacherting .....	4 315	3 007	E	47	1,6	2 960	1 659	56,0	442	14,9	187	6,3	288	9,7	143	4,8
		1 308	69,7	Z	36	1,2	2 971	1 533	51,6	366	12,3	332	11,2	288	9,7	152	5,1
150	Taching a.See .....	1 528	1 178	E	18	1,5	1 160	641	55,3	148	12,8	63	5,4	173	14,9	44	3,8
		350	77,1	Z	11	0,9	1 167	619	53,0	123	10,5	109	9,3	170	14,6	48	4,1
152	Tittmoning, St .....	4 469	3 100	E	49	1,6	3 051	1 590	52,1	408	13,4	198	6,5	408	13,4	122	4,0
		1 369	69,4	Z	35	1,1	3 065	1 479	48,3	350	11,4	330	10,8	406	13,2	138	4,5
154	Traunreut, St .....	15 096	9 104	E	159	1,7	8 945	4 864	54,4	1 524	17,0	628	7,0	792	8,9	603	6,7
		5 992	60,3	Z	121	1,3	8 983	4 335	48,3	1 335	14,9	1 045	11,6	883	9,8	659	7,3
155	Traunstein, GKSt .....	14 609	10 256	E	113	1,1	10 143	4 929	48,6	1 955	19,3	783	7,7	1 359	13,4	440	4,3
		4 353	70,2	Z	84	0,8	10 172	4 286	42,1	1 510	14,8	1 458	14,3	1 419	14,0	567	5,6
157	Trostberg, St .....	8 942	5 794	E	91	1,6	5 703	2 887	50,6	1 124	19,7	336	5,9	636	11,2	328	5,8
		3 148	64,8	Z	64	1,1	5 730	2 667	46,5	924	16,1	602	10,5	659	11,5	365	6,4
159	Übersee .....	3 754	2 707	E	26	1,0	2 681	1 385	51,7	427	15,9	201	7,5	342	12,8	121	4,5
		1 047	72,1	Z	15	0,6	2 692	1 159	43,1	352	13,1	426	15,8	405	15,0	124	4,6
160	Unterwössen .....	2 703	1 878	E	20	1,1	1 858	1 095	58,9	290	15,6	146	7,9	159	8,6	57	3,1
		825	69,5	Z	14	0,7	1 864	964	51,7	259	13,9	269	14,4	189	10,1	63	3,4
161	Vachendorf .....	1 452	1 121	E	9	0,8	1 112	579	52,1	184	16,5	74	6,7	129	11,6	41	3,7
		331	77,2	Z	9	0,8	1 112	516	46,4	156	14,0	140	12,6	130	11,7	48	4,3
162	Waging a.See, M .....	5 040	3 578	E	45	1,3	3 533	1 810	51,2	398	11,3	246	7,0	606	17,2	141	4,0
		1 462	71,0	Z	16	0,4	3 562	1 695	47,6	318	8,9	376	10,6	609	17,1	176	4,9
165	Wonneberg .....	1 069	790	E	20	2,5	770	405	52,6	81	10,5	35	4,5	138	17,9	20	2,6
		279	73,9	Z	5	0,6	785	367	46,8	60	7,6	64	8,2	140	17,8	23	2,9
	Zusammen	130 978	92 050	E	1 216	1,3	90 834	48 471	53,4	13 964	15,4	6 516	7,2	10 606	11,7	4 083	4,5
		38 928	70,3	Z	865	0,9	91 185	43 521	47,7	11 620	12,7	11 657	12,8	11 061	12,1	4 654	5,1

E = Erststimmen. Z = Zweitstimmen.

Regierungsbezirken, Kreisen und Gemeinden

Von den gültigen Stimmen entfielen auf (geordnet nach der Reihenfolge auf dem Stimmzettel)																	Schl. Nr.
Sonstige		davon															
		NPD	REP	FAMILIE	BP	PBC	BüSo	MLPD	CM	DVU	DIE VIOLETTEN	Die Tierschutz- partei	ödp	PIRATEN	RRP	Übrige	
Anzahl	%	Anzahl															
17	18	19	20	21	22	23	24	25	26	27	28	29	30	31	32	33	
Noch: Oberbayern																	
54	6,6	6	-	-	21	-	4	-	-	-	-	-	13	-	9	1	189
76	9,3	11	10	4	16	-	-	-	1	-	3	2	8	14	7	-	126
170	9,6	17	-	-	41	-	9	-	-	-	-	-	71	-	22	10	127
215	12,1	10	34	5	33	3	-	-	4	-	9	13	57	26	21	-	129
111	6,4	22	-	-	44	-	4	-	-	-	-	-	14	-	15	12	129
138	8,0	15	5	10	34	2	1	-	-	2	3	10	11	29	16	-	130
114	8,3	15	-	-	35	-	3	-	-	-	-	-	36	-	15	10	130
134	9,8	11	10	14	19	4	2	-	1	2	4	8	29	17	13	-	133
160	7,1	29	-	-	46	-	17	-	-	-	-	-	42	-	16	10	133
212	9,4	22	21	15	39	3	6	-	2	2	5	8	37	36	16	-	134
156	8,4	14	-	-	57	-	20	-	-	-	-	-	40	-	19	6	134
212	11,4	9	13	14	53	9	5	-	12	2	2	10	34	37	12	-	135
126	9,5	11	-	-	28	-	10	-	-	-	-	-	43	-	18	16	135
153	11,4	6	30	13	17	2	3	1	3	-	4	7	41	12	14	-	137
73	7,5	13	-	-	29	-	4	-	-	-	-	-	19	-	7	1	137
91	9,3	7	7	4	21	-	-	-	3	-	4	6	15	14	10	-	139
135	10,2	13	-	-	15	-	2	-	-	-	-	-	21	-	12	72	139
102	7,6	10	7	9	14	1	1	-	-	-	3	7	22	16	12	-	140
238	6,7	46	-	-	61	-	30	-	-	-	-	-	44	-	32	25	140
272	7,7	36	26	12	51	5	3	2	3	2	9	22	32	34	35	-	141
71	7,1	12	-	-	23	-	2	-	-	-	-	-	15	-	12	7	141
75	7,4	12	6	2	16	-	1	-	2	-	6	3	11	7	9	-	142
180	9,3	29	-	-	54	-	24	-	-	-	-	-	41	-	14	18	142
206	10,6	25	22	16	54	-	6	-	4	-	5	13	32	20	9	-	143
248	9,4	22	-	-	77	-	15	-	-	-	-	-	111	-	12	11	143
266	10,1	21	15	11	76	1	1	-	1	1	7	13	60	41	18	-	145
385	8,5	64	-	-	119	-	15	-	-	-	-	-	64	-	78	45	145
417	9,1	50	34	22	75	1	3	-	15	2	16	26	41	46	86	-	146
73	11,6	10	-	-	37	-	1	-	-	-	-	-	13	-	6	6	146
76	12,0	8	7	3	28	-	-	-	2	-	2	5	9	8	4	-	148
168	9,7	20	-	-	61	-	14	-	-	-	-	-	54	-	8	11	148
174	9,9	19	10	12	41	3	3	-	10	-	8	11	29	16	12	-	149
241	8,1	56	-	-	71	-	24	-	-	-	-	-	59	-	15	16	149
300	10,1	45	41	16	61	7	1	1	2	2	7	16	48	42	11	-	150
91	7,8	10	-	-	24	-	8	-	-	-	-	-	32	-	8	9	150
98	8,4	7	19	3	14	1	2	-	3	-	2	4	23	13	7	-	152
325	10,7	64	-	-	50	-	26	-	-	-	-	-	68	-	104	13	152
362	11,8	41	44	24	39	21	3	-	3	2	9	19	61	42	54	-	154
534	6,0	119	-	-	189	-	19	-	-	-	-	-	103	-	74	30	154
726	8,1	104	45	46	136	20	13	-	10	3	8	54	89	121	77	-	155
677	6,7	168	-	-	146	-	28	-	-	-	-	-	180	-	105	50	155
932	9,2	153	81	43	102	20	5	2	26	3	26	73	130	150	118	-	157
392	6,9	100	-	-	88	-	35	-	-	-	-	-	90	-	54	25	157
513	9,0	90	29	26	84	10	4	-	11	-	14	23	64	106	52	-	159
205	7,6	25	-	-	106	-	6	-	-	-	-	-	43	-	12	13	159
226	8,4	24	13	16	60	5	1	-	4	-	18	9	30	35	11	-	160
111	6,0	15	-	-	37	-	4	-	-	-	-	-	19	-	23	13	160
120	6,4	12	11	7	23	1	2	1	3	-	3	11	15	18	13	-	161
105	9,4	35	-	-	32	-	2	-	-	-	-	-	20	-	9	7	161
122	11,0	30	14	3	23	2	1	-	-	-	3	6	22	11	7	-	162
332	9,4	48	-	-	70	-	34	-	-	-	-	-	113	-	46	21	162
388	10,9	47	42	21	65	4	13	-	4	2	5	11	95	43	36	-	165
91	11,8	21	-	-	24	-	7	-	-	-	-	-	28	-	9	2	165
131	16,7	15	13	9	28	2	1	-	3	1	5	10	31	8	5	-	Zus.
7 194	7,9	1 288	-	-	2 221	-	458	-	-	-	-	-	1 714	-	933	580	
8 672	9,5	1 082	786	482	1 672	167	105	11	154	35	240	536	1 339	1 226	837	-	

Noch: 1. Ergebnisse der Bundestagswahl 2009 nach

Schl. Nr.	Gebiet	Wahl- berechtigte	Wähler	Art der Stimme	Ungültige Stimmen		Gültige Stimmen	Von den gültigen Stimmen entfielen auf									
		Nicht- wähler	Wahlbe- teiligung in %					CSU		SPD		FDP		GRÜNE		DIE LINKE	
		1	2		3	Anzahl	%	Anzahl	Anzahl	%	Anzahl	%	Anzahl	%	Anzahl	%	
Noch: Oberbayern																	
190 Landkreis Weilheim-Schongau																	
111	Altenstadt .....	2 405 547	1 858 77,3	E Z	21 24	1,1 1,3	1 837 1 834	1 012 885	55,1 48,3	295 251	16,1 13,7	152 245	8,3 13,4	169 191	9,2 10,4	83 83	4,5 4,5
113	Antdorf .....	867 206	661 76,2	E Z	14 9	2,1 1,4	647 652	394 362	60,9 55,5	62 49	9,6 7,5	43 69	6,6 10,6	80 90	12,4 13,8	31 32	4,8 4,9
114	Bernbeuren .....	1 778 509	1 269 71,4	E Z	24 19	1,9 1,5	1 245 1 250	677 590	54,4 47,2	107 104	8,6 8,3	126 170	10,1 13,6	131 122	10,5 9,8	45 53	3,6 4,2
115	Bernried am Starnberger See	1 582 325	1 257 79,5	E Z	14 7	1,1 0,6	1 243 1 250	559 524	45,0 41,9	202 173	16,3 13,8	184 205	14,8 16,4	209 230	16,8 18,4	45 54	3,6 4,3
117	Böbing .....	1 303 327	976 74,9	E Z	13 16	1,3 1,6	963 960	534 461	55,5 48,0	108 95	11,2 9,9	87 132	9,0 13,8	105 101	10,9 10,5	41 41	4,3 4,3
118	Burggen .....	1 267 315	952 75,1	E Z	23 18	2,4 1,9	929 934	575 516	61,9 55,2	93 73	10,0 7,8	68 111	7,3 11,9	77 77	8,3 8,2	48 55	5,2 5,9
120	Eberfing .....	1 003 248	755 75,3	E Z	10 8	1,3 1,1	745 747	426 389	57,2 52,1	68 62	9,1 8,3	81 98	10,9 13,1	91 88	12,2 11,8	27 28	3,6 3,7
121	Eglfing .....	755 167	588 77,9	E Z	7 8	1,2 1,4	581 580	317 274	54,6 47,2	58 46	10,0 7,9	33 64	5,7 11,0	86 82	14,8 14,1	18 22	3,1 3,8
126	Habach .....	785 145	640 81,5	E Z	7 5	1,1 0,8	633 635	350 328	55,3 51,7	72 59	11,4 9,3	51 88	8,1 13,9	102 96	16,1 15,1	13 19	2,1 3,0
129	Hohenfurch .....	1 179 262	917 77,8	E Z	12 7	1,3 0,8	905 910	506 440	55,9 48,4	130 121	14,4 13,3	97 140	10,7 15,4	50 59	5,5 6,5	55 60	6,1 6,6
130	Hohenpeißenberg .....	3 095 719	2 376 76,8	E Z	24 16	1,0 0,7	2 352 2 360	1 105 906	47,0 38,4	476 437	20,2 18,5	215 346	9,1 14,7	257 247	10,9 10,5	123 165	5,2 7,0
131	Huglfing .....	1 955 511	1 444 73,9	E Z	16 15	1,1 1,0	1 428 1 429	743 611	52,0 42,8	206 182	14,4 12,7	104 210	7,3 14,7	197 181	13,8 12,7	71 95	5,0 6,6
132	Iffeldorf .....	1 972 382	1 590 80,6	E Z	11 12	0,7 0,8	1 579 1 578	702 620	44,5 39,3	355 291	22,5 18,4	173 268	11,0 17,0	217 213	13,7 13,5	52 85	3,3 5,4
133	Ingenried .....	692 156	536 77,5	E Z	10 7	1,9 1,3	526 529	299 264	56,8 49,9	54 51	10,3 9,6	51 91	9,7 17,2	56 40	10,6 7,6	17 22	3,2 4,2
135	Oberhausen .....	1 631 340	1 291 79,2	E Z	15 11	1,2 0,9	1 276 1 280	621 526	48,7 41,1	206 180	16,1 14,1	118 195	9,2 15,2	177 175	13,9 13,7	31 49	2,4 3,8
136	Obersöchering .....	1 091 222	869 79,7	E Z	25 17	2,9 2,0	844 852	504 459	59,7 53,9	80 73	9,5 8,6	89 108	10,5 12,7	86 88	10,2 10,3	30 29	3,6 3,4
138	Pähl .....	1 745 345	1 400 80,2	E Z	13 6	0,9 0,4	1 387 1 394	734 664	52,9 47,6	140 116	10,1 8,3	187 278	13,5 19,9	203 186	14,6 13,3	39 49	2,8 3,5
139	Peißenberg, M .....	9 605 2 948	6 657 69,3	E Z	72 50	1,1 0,8	6 585 6 607	3 360 2 698	51,0 40,8	1 146 1 081	17,4 16,4	523 887	7,9 13,4	625 660	9,5 10,0	425 504	6,5 7,6
140	Peiting, M .....	9 116 2 651	6 465 70,9	E Z	120 80	1,9 1,2	6 345 6 385	2 932 2 600	46,2 40,7	1 340 1 202	21,1 18,8	472 720	7,4 11,3	576 626	9,1 9,8	478 521	7,5 8,2
141	Penzberg, St .....	12 138 3 161	8 977 74,0	E Z	120 88	1,3 1,0	8 857 8 889	3 708 3 318	41,9 37,3	2 030 1 680	22,9 18,9	1 084 1 502	12,2 16,9	999 1 061	11,3 11,9	500 593	5,6 6,7
142	Polling .....	2 584 666	1 918 74,2	E Z	18 10	0,9 0,5	1 900 1 908	1 038 897	54,6 47,0	238 229	12,5 12,0	183 290	9,6 15,2	269 249	14,2 13,1	62 69	3,3 3,6
143	Prem .....	684 171	513 75,0	E Z	6 5	1,2 1,0	507 508	327 305	64,5 60,0	50 51	9,9 10,0	59 80	11,6 15,7	36 25	7,1 4,9	14 16	2,8 3,1
144	Raisting .....	1 725 432	1 293 75,0	E Z	15 10	1,2 0,8	1 278 1 283	571 529	44,7 41,2	202 162	15,8 12,6	131 180	10,3 14,0	221 210	17,3 16,4	47 70	3,7 5,5
145	Rottenbuch .....	1 347 330	1 017 75,5	E Z	12 12	1,2 1,2	1 005 1 005	631 576	62,8 57,3	88 82	8,8 8,2	70 108	7,0 10,7	115 112	11,4 11,1	34 36	3,4 3,6
148	Schongau, St .....	8 320 2 584	5 736 68,9	E Z	95 66	1,7 1,2	5 641 5 670	2 741 2 440	48,6 43,0	1 055 955	18,7 16,8	583 822	10,3 14,5	496 495	8,8 8,7	392 423	6,9 7,5
149	Schwabbruck .....	726 197	529 72,9	E Z	4 -	0,8 -	525 529	338 297	64,4 56,1	56 55	10,7 10,4	44 70	8,4 13,2	39 39	7,4 7,4	20 23	3,8 4,3
151	Schwabsoien .....	1 031 238	793 76,9	E Z	12 10	1,5 1,3	781 783	475 425	60,8 54,3	69 60	8,8 7,7	59 91	7,6 11,6	71 60	9,1 7,7	33 41	4,2 5,2
152	Seeshaupt .....	2 303 425	1 878 81,5	E Z	19 9	1,0 0,5	1 859 1 869	887 770	47,7 41,2	279 241	15,0 12,9	276 395	14,8 21,1	264 258	14,2 13,8	63 76	3,4 4,1

E = Erststimmen. Z = Zweitstimmen.

Regierungsbezirken, Kreisen und Gemeinden

Von den gültigen Stimmen entfielen auf (geordnet nach der Reihenfolge auf dem Stimmzettel)																	Schl. Nr.	
Sonstige		davon																
		NPD	REP	FAMILIE	BP	PBC	BüSo	MLPD	CM	DVU	DIE VIOLETTEN	Die Tierschutz- partei	ödp	PIRATEN	RRP	Übrige		
Anzahl	%	Anzahl																
17	18	19	20	21	22	23	24	25	26	27	28	29	30	31	32	33		
Noch: Oberbayern																		190
126	6,9	16	-	-	29	-	-	-	-	-	-	-	42	-	22	17	111	
179	9,8	8	15	16	25	1	1	-	3	1	7	10	30	40	22	-	-	
37	5,7	3	-	-	12	-	-	-	-	-	-	-	10	-	3	9	113	
50	7,7	4	1	4	7	-	-	-	-	-	-	6	14	7	7	-	-	
159	12,8	43	-	-	44	-	-	-	-	-	-	-	41	-	13	18	114	
211	16,9	29	17	14	41	2	-	-	4	2	8	14	35	27	18	-	-	
44	3,5	5	-	-	6	-	-	-	-	-	-	-	22	-	3	8	115	
64	5,1	5	1	14	2	-	-	-	1	-	2	5	20	12	2	-	-	
88	9,1	12	-	-	27	-	-	-	-	-	-	-	32	-	8	9	117	
130	13,5	18	8	12	27	-	-	1	-	-	3	7	32	15	7	-	-	
68	7,3	19	-	-	16	-	-	-	-	-	-	-	12	-	11	10	118	
102	10,9	16	11	11	17	-	1	-	1	-	4	5	10	10	16	-	-	
52	7,0	5	-	-	21	-	-	-	-	-	-	-	18	-	5	3	120	
82	11,0	3	4	8	20	1	-	-	-	2	3	6	17	9	9	-	-	
69	11,9	7	-	-	10	-	-	-	-	-	-	-	25	-	22	5	121	
92	15,9	7	5	4	19	2	-	-	1	-	3	1	17	11	22	-	-	
45	7,1	4	-	-	7	-	-	-	-	-	-	-	30	-	1	3	126	
45	7,1	2	2	4	5	-	-	-	-	-	1	3	24	2	2	-	-	
67	7,4	18	-	-	13	-	-	-	-	-	-	-	19	-	6	11	129	
90	9,9	15	14	5	14	1	1	-	-	-	2	4	15	13	6	-	-	
176	7,5	20	-	-	49	-	-	-	-	-	-	-	38	-	38	31	130	
259	11,0	11	21	13	49	3	3	-	1	-	3	25	40	56	34	-	-	
107	7,5	13	-	-	21	-	-	-	-	-	-	-	41	-	16	16	131	
150	10,5	6	11	17	21	-	-	-	2	-	2	9	56	11	15	-	-	
80	5,1	9	-	-	34	-	-	-	-	-	-	-	17	-	11	9	132	
101	6,4	5	6	9	25	-	-	-	-	-	4	8	20	15	9	-	-	
49	9,3	7	-	-	12	-	-	-	-	-	-	-	15	-	8	7	133	
61	11,5	5	10	4	11	-	-	-	-	-	-	6	13	5	7	-	-	
123	9,6	8	-	-	16	-	-	-	-	-	-	-	76	-	13	10	135	
155	12,1	7	2	9	13	-	-	-	1	-	3	7	81	22	10	-	-	
55	6,5	8	-	-	21	-	-	-	-	-	-	-	17	-	6	3	136	
95	11,2	7	5	3	23	-	1	-	1	-	3	2	21	23	6	-	-	
84	6,1	10	-	-	21	-	-	-	-	-	-	-	30	-	12	11	138	
101	7,2	5	5	10	22	1	-	-	-	1	4	9	20	15	9	-	-	
506	7,7	109	-	-	84	-	-	-	-	-	-	-	138	-	82	93	139	
777	11,8	94	42	64	94	6	3	1	4	3	19	38	126	175	108	-	-	
547	8,6	85	-	-	132	-	-	-	-	-	-	-	158	-	107	65	140	
716	11,2	64	38	61	109	9	2	1	14	6	10	47	134	114	107	-	-	
536	6,1	102	-	-	113	-	-	-	-	-	-	-	132	-	115	74	141	
735	8,3	72	37	55	96	12	3	1	7	-	25	64	95	161	107	-	-	
110	5,8	17	-	-	34	-	-	-	-	-	-	-	29	-	15	15	142	
174	9,1	16	12	8	20	-	4	-	3	1	3	10	29	42	26	-	-	
21	4,1	7	-	-	10	-	-	-	-	-	-	-	1	-	1	2	143	
31	6,1	6	-	3	11	-	-	-	-	-	1	2	2	3	3	-	-	
106	8,3	6	-	-	33	-	-	-	-	-	-	-	41	-	11	15	144	
132	10,3	5	2	16	26	2	-	-	-	1	3	11	28	23	15	-	-	
67	6,7	5	-	-	12	-	-	-	-	-	-	-	32	-	11	7	145	
91	9,1	5	7	4	12	-	-	-	4	-	4	4	28	13	10	-	-	
374	6,6	73	-	-	81	-	-	-	-	-	-	-	104	-	79	37	148	
535	9,4	63	31	46	57	12	2	3	6	5	10	33	75	122	70	-	-	
28	5,3	3	-	-	13	-	-	-	-	-	-	-	5	-	4	3	149	
45	8,5	5	3	4	9	-	-	-	-	-	2	4	6	9	3	-	-	
74	9,5	14	-	-	23	-	-	-	-	-	-	-	18	-	8	11	151	
106	13,5	6	14	14	18	-	-	-	3	1	-	1	18	24	7	-	-	
90	4,8	17	-	-	16	-	-	-	-	-	-	-	27	-	20	10	152	
129	6,9	17	3	8	17	4	-	1	-	-	6	13	19	22	19	-	-	

Noch: 1. Ergebnisse der Bundestagswahl 2009 nach

Schl. · Nr.	Gebiet	Wahl- berechtigte	Wähler	Art der Stimme	Ungültige Stimmen		Gültige Stimmen		Von den gültigen Stimmen entfielen auf									
		Nicht- wähler	Wahlbe- teiligung in %						CSU		SPD		FDP		GRÜNE		DIE LINKE	
				Anzahl	%	Anzahl	Anzahl	%	Anzahl	%	Anzahl	%	Anzahl	%	Anzahl	%		
1	2	3	4	5	6	7	8	9	10	11	12	13	14	15	16			

Noch: Oberbayern

190 Noch: Landkreis Weilheim-Schongau

153	Sindelsdorf .....	843	667	E	17	2,5	650	319	49,1	137	21,1	61	9,4	48	7,4	35	5,4
		176	79,1	Z	12	1,8	655	284	43,4	113	17,3	100	15,3	57	8,7	37	5,6
154	Steingaden .....	2 034	1 449	E	36	2,5	1 413	856	60,6	120	8,5	146	10,3	146	10,3	38	2,7
		585	71,2	Z	29	2,0	1 420	789	55,6	101	7,1	186	13,1	164	11,5	35	2,5
157	Weilheim i.OB, St .....	16 217	11 990	E	150	1,3	11 840	5 342	45,1	1 977	16,7	1 295	10,9	1 968	16,6	543	4,6
		4 227	73,9	Z	99	0,8	11 891	4 796	40,3	1 854	15,6	1 863	15,7	1 705	14,3	622	5,2
158	Wessobrunn .....	1 598	1 217	E	19	1,6	1 198	642	53,6	105	8,8	109	9,1	193	16,1	39	3,3
		381	76,2	Z	12	1,0	1 205	587	48,7	91	7,6	165	13,7	174	14,4	46	3,8
159	Wielenbach .....	2 384	1 840	E	32	1,7	1 808	985	54,5	234	12,9	193	10,7	212	11,7	52	2,9
		544	77,2	Z	20	1,1	1 820	867	47,6	214	11,8	315	17,3	194	10,7	64	3,5
160	Wildsteig .....	924	691	E	11	1,6	680	435	64,0	49	7,2	47	6,9	88	12,9	10	1,5
		233	74,8	Z	6	0,9	685	386	56,4	43	6,3	82	12,0	85	12,4	13	1,9
	Zusammen	98 684	73 009	E	1 017	1,4	71 992	35 645	49,5	11 887	16,5	7 194	10,0	8 659	12,0	3 554	4,9
		25 675	74,0	Z	723	1,0	72 286	31 383	43,4	10 577	14,6	10 674	14,8	8 440	11,7	4 130	5,7
	Landkreise zusammen	2 095 790	1 549 349	E	20 226	1,3	1 529 123	793 231	51,9	246 054	16,1	169 582	11,1	178 056	11,6	66 035	4,3
		546 441	73,9	Z	13 218	0,9	1 536 131	699 868	45,6	213 472	13,9	241 456	15,7	175 989	11,5	73 138	4,8



Regierungsbezirken, Kreisen und Gemeinden

Von den gültigen Stimmen entfielen auf (geordnet nach der Reihenfolge auf dem Stimmzettel)																	Schl. Nr.
Sonstige		davon															
		NPD	REP	FAMILIE	BP	PBC	BüSo	MLPD	CM	DVU	DIE VIOLETTEN	Die Tierschutz- partei	ödp	PIRATEN	RRP	Übrige	
Anzahl	%	Anzahl															
17	18	19	20	21	22	23	24	25	26	27	28	29	30	31	32	33	

Noch: Oberbayern

																	190
50	7,7	5	-	-	22	-	-	-	-	-	-	-	8	-	10	5	153
64	9,8	7	3	9	13	-	-	-	-	-	3	3	9	8	9	-	
107	7,6	15	-	-	28	-	-	-	-	-	-	-	32	-	15	17	154
145	10,2	22	13	13	24	-	1	-	5	2	1	8	34	10	12	-	
715	6,0	125	-	-	134	-	-	-	-	-	-	-	212	-	152	92	157
1 051	8,8	95	35	114	93	17	1	4	13	8	18	66	178	250	159	-	
110	9,2	16	-	-	32	-	-	-	-	-	-	-	42	-	10	10	158
142	11,8	14	3	8	29	2	1	-	1	2	7	14	33	15	13	-	
132	7,3	21	-	-	44	-	-	-	-	-	-	-	29	-	24	14	159
166	9,1	11	11	14	34	6	2	-	-	2	11	13	23	23	16	-	
51	7,5	7	-	-	14	-	-	-	-	-	-	-	19	-	5	6	160
76	11,1	4	5	4	24	2	1	-	1	-	-	4	23	6	2	-	
5 053	7,0	834	-	-	1 184	-	-	-	-	-	-	-	1 512	-	867	656	Zus.
7 082	9,8	659	397	602	1 027	83	27	12	76	37	175	462	1 325	1 313	887	-	
76 165	5,0	19 433	2 690	1 975	12 628	-	2 735	-	-	-	-	-	22 120	-	10 364	4 220	Lkr
132 208	8,6	14 225	11 587	9 556	17 493	1 458	1 052	256	1 480	774	3 487	9 683	20 060	26 805	14 292	-	

Noch: 1. Ergebnisse der Bundestagswahl 2009 nach

Schl. Nr.	Gebiet	Wahl- berechtigte	Wähler	Art der Stimme	Ungültige Stimmen		Gültige Stimmen	Von den gültigen Stimmen entfielen auf									
		Nicht- wähler	Wahlbe- teiligung in %					CSU		SPD		FDP		GRÜNE		DIE LINKE	
					Anzahl	%	Anzahl	Anzahl	%	Anzahl	%	Anzahl	%	Anzahl	%		
		1	2		3	4	5	6	7	8	9	10	11	12	13	14	15

Niederbayern

Kreisfreie Städte

261	Landshut .....	47 214 15 732	31 482 66,7	E Z	645 305	2,0 1,0	30 837 31 177	12 995 13 799	42,1 44,3	4 888 4 610	15,9 14,8	5 005 4 683	16,2 15,0	4 729 3 743	15,3 12,0	1 856 1 927	6,0 6,2
262	Passau .....	38 176 13 165	25 011 65,5	E Z	320 242	1,3 1,0	24 691 24 769	9 244 9 964	37,4 40,2	3 744 4 230	15,2 17,1	6 200 4 055	25,1 16,4	2 538 2 576	10,3 10,4	1 839 1 934	7,4 7,8
263	Straubing .....	34 307 13 690	20 617 60,1	E Z	272 207	1,3 1,0	20 345 20 410	11 695 9 848	57,5 48,3	3 495 3 089	17,2 15,1	1 637 2 890	8,0 14,2	1 163 1 300	5,7 6,4	1 244 1 469	6,1 7,2
	Kreisfreie Städte zusammen	119 697 42 587	77 110 64,4	E Z	1 237 754	1,6 1,0	75 873 76 356	33 934 33 611	44,7 44,0	12 127 11 929	16,0 15,6	12 842 11 628	16,9 15,2	8 430 7 619	11,1 10,0	4 939 5 330	6,5 7,0

271 Landkreis Deggendorf

111	Aholming .....	1 836 681	1 155 62,9	E Z	21 11	1,8 1,0	1 134 1 144	700 610	61,7 53,3	141 129	12,4 11,3	102 147	9,0 12,8	65 55	5,7 4,8	70,0 76,0	6,2 6,6
113	Auerbach .....	1 629 647	982 60,3	E Z	15 9	1,5 0,9	967 973	528 457	54,6 47,0	135 105	14,0 10,8	109 163	11,3 16,8	68 55	7,0 5,7	65,0 64,0	6,7 6,6
114	Außernzell .....	1 087 482	605 55,7	E Z	7 5	1,2 0,8	598 600	371 326	62,0 54,3	74 79	12,4 13,2	50 75	8,4 12,5	32 19	5,4 3,2	39,0 39,0	6,5 6,5
116	Bernried .....	3 849 1 325	2 524 65,6	E Z	49 40	1,9 1,6	2 475 2 484	1 305 1 094	52,7 44,0	449 451	18,1 18,2	257 376	10,4 15,1	206 158	8,3 6,4	155,0 155,0	6,3 6,2
118	Buchhofen .....	757 193	564 74,5	E Z	6 5	1,1 0,9	558 559	389 336	69,7 60,1	55 61	9,9 10,9	31 67	5,6 12,0	36 23	6,5 4,1	20,0 25,0	3,6 4,5
119	Deggendorf, GKSt .....	24 824 9 988	14 836 59,8	E Z	259 144	1,7 1,0	14 577 14 692	7 236 6 152	49,6 41,9	2 323 2 254	15,9 15,3	1 659 2 407	11,4 16,4	1 552 1 296	10,6 8,8	1156,0 1152,0	7,9 7,8
122	Grafing .....	2 254 856	1 398 62,0	E Z	23 15	1,6 1,1	1 375 1 383	739 628	53,7 45,4	182 161	13,2 11,6	166 209	12,1 15,1	78 66	5,7 4,8	121,0 123,0	8,8 8,9
123	Grattersdorf .....	1 073 343	730 68,0	E Z	17 15	2,3 2,1	713 715	415 347	58,2 48,5	88 73	12,3 10,2	76 119	10,7 16,6	46 41	6,5 5,7	54,0 56,0	7,6 7,8
125	Hengersberg, M .....	5 428 2 124	3 304 60,9	E Z	53 36	1,6 1,1	3 251 3 268	1 725 1 499	53,1 45,9	520 491	16,0 15,0	309 429	9,5 13,1	309 243	9,5 7,4	207,0 238,0	6,4 7,3
126	Hunding .....	939 288	651 69,3	E Z	8 10	1,2 1,5	643 641	386 317	60,0 49,5	98 105	15,2 16,4	48 80	7,5 12,5	31 28	4,8 4,4	49,0 46,0	7,6 7,2
127	Iggensbach .....	1 620 650	970 59,9	E Z	15 5	1,5 0,5	955 965	503 405	52,7 42,0	130 141	13,6 14,6	92 149	9,6 15,4	64 57	6,7 5,9	116,0 103,0	12,1 10,7
128	Künzing .....	2 512 746	1 766 70,3	E Z	30 21	1,7 1,2	1 736 1 745	1 195 906	68,8 51,9	220 263	12,7 15,1	109 222	6,3 12,7	104 100	6,0 5,7	65,0 95,0	3,7 5,4
130	Lalling .....	1 282 467	815 63,6	E Z	12 5	1,5 0,6	803 810	467 411	58,2 50,7	120 106	14,9 13,1	75 102	9,3 12,6	58 59	7,2 7,3	46,0 47,0	5,7 5,8
132	Metten, M .....	3 244 1 004	2 240 69,1	E Z	37 25	1,7 1,1	2 203 2 215	1 147 972	52,1 43,9	388 357	17,6 16,1	206 330	9,4 14,9	226 198	10,3 8,9	138,0 143,0	6,3 6,5
135	Moos .....	1 682 537	1 145 68,1	E Z	12 7	1,0 0,6	1 133 1 138	710 608	62,7 53,4	163 162	14,4 14,2	101 157	8,9 13,8	54 46	4,8 4,0	72,0 74,0	6,4 6,5
138	Niederalteich .....	1 406 432	974 69,3	E Z	10 12	1,0 1,2	964 962	413 350	42,8 36,4	176 148	18,3 15,4	111 147	11,5 15,3	148 114	15,4 11,9	79,0 78,0	8,2 8,1
139	Oberpörling .....	927 277	650 70,1	E Z	13 6	2,0 0,9	637 644	435 384	68,3 59,6	62 56	9,7 8,7	60 81	9,4 12,6	32 33	5,0 5,1	15,0 21,0	2,4 3,3
140	Offenberg .....	2 652 826	1 826 68,9	E Z	17 12	0,9 0,7	1 809 1 814	968 787	53,5 43,4	332 305	18,4 16,8	178 303	9,8 16,7	161 147	8,9 8,1	109,0 114,0	6,0 6,3
141	Osterhofen, St .....	9 409 3 443	5 966 63,4	E Z	72 47	1,2 0,8	5 894 5 919	3 491 3 032	59,2 51,2	799 750	13,6 12,7	496 825	8,4 13,9	538 400	9,1 6,8	368,0 392,0	6,2 6,6
143	Otzing .....	1 468 541	927 63,1	E Z	20 13	2,2 1,4	907 914	592 543	65,3 59,4	100 90	11,0 9,8	95 108	10,5 11,8	48 37	5,3 4,0	51,0 59,0	5,6 6,5
146	Plattling, St .....	9 473 4 050	5 423 57,2	E Z	80 60	1,5 1,1	5 343 5 363	2 880 2 535	53,9 47,3	855 849	16,0 15,8	524 708	9,8 13,2	388 324	7,3 6,0	488,0 479,0	9,1 8,9
148	Schaufing .....	1 145 416	729 63,7	E Z	16 17	2,2 2,3	713 712	351 299	49,2 42,0	172 140	24,1 19,7	64 100	9,0 14,0	62 75	8,7 10,5	31,0 41,0	4,3 5,8
149	Schöllnach, M .....	3 840 1 628	2 212 57,6	E Z	29 20	1,3 0,9	2 183 2 192	1 096 913	50,2 41,7	362 359	16,6 16,4	204 308	9,3 14,1	176 130	8,1 5,9	213,0 233,0	9,8 10,6
151	Stephansposching .....	2 420 774	1 646 68,0	E Z	24 19	1,5 1,2	1 622 1 627	1 004 830	61,9 51,0	217 202	13,4 12,4	132 236	8,1 14,5	117 108	7,2 6,6	78,0 84,0	4,8 5,2

E = Erststimmen. Z = Zweitstimmen.

Regierungsbezirken, Kreisen und Gemeinden

Von den gültigen Stimmen entfielen auf (geordnet nach der Reihenfolge auf dem Stimmzettel)																	Schl. Nr.
Sonstige		davon															
		NPD	REP	FAMILIE	BP	PBC	BüSo	MLPD	CM	DVU	DIE VIOLETTEN	Die Tierschutz- partei	ödp	PIRATEN	RRP	Übrige	
Anzahl	%	Anzahl															
17	18	19	20	21	22	23	24	25	26	27	28	29	30	31	32	33	

Niederbayern

1 364	4,4	458	-	-	-	-	-	-	-	-	268	-	638	-	-	-	261
2 415	7,7	317	154	179	168	20	18	6	22	12	175	229	398	561	156	-	
1 126	4,6	385	-	-	-	-	-	-	-	-	-	-	741	-	-	-	262
2 010	8,1	330	107	105	109	27	4	5	21	7	49	137	516	493	100	-	
1 111	5,5	498	-	-	-	-	-	-	-	-	-	-	489	-	-	124	263
1 814	8,9	353	186	97	121	21	4	4	8	10	34	103	433	346	94	-	
3 601	4,7	1 341	-	-	-	-	-	-	-	-	268	-	1 868	-	-	124	Zus.
6 239	8,2	1 000	447	381	398	68	26	15	51	29	258	469	1 347	1 400	350	-	

271

56	4,9	44	-	-	-	-	-	-	-	-	-	-	-	-	-	12	111
127	11,1	34	27	14	14	1	-	1	-	-	3	9	11	11	2	-	
62	6,4	47	-	-	-	-	-	-	-	-	-	-	-	-	-	15	113
129	13,3	27	37	11	16	1	-	-	-	-	2	4	17	12	2	-	
32	5,4	26	-	-	-	-	-	-	-	-	-	-	-	-	-	6	114
62	10,3	17	11	10	7	-	-	-	2	-	-	5	5	5	-	-	
103	4,2	88	-	-	-	-	-	-	-	-	-	-	-	-	-	15	116
250	10,1	47	76	20	32	4	1	-	1	-	5	8	21	22	13	-	
27	4,8	18	-	-	-	-	-	-	-	-	-	-	-	-	-	9	118
47	8,4	17	8	3	6	-	-	-	-	-	1	-	4	6	2	-	
651	4,5	515	-	-	-	-	-	-	-	-	-	-	-	-	-	136	119
1 431	9,7	299	281	85	110	25	6	4	24	8	25	95	148	243	78	-	
89	6,5	71	-	-	-	-	-	-	-	-	-	-	-	-	-	18	122
196	14,2	37	46	12	28	20	-	1	1	1	4	5	10	21	10	-	
34	4,8	26	-	-	-	-	-	-	-	-	-	-	-	-	-	8	123
79	11,0	22	11	7	8	1	-	-	2	-	2	-	12	9	5	-	
181	5,6	139	-	-	-	-	-	-	-	-	-	-	-	-	-	42	125
368	11,3	105	54	25	41	5	1	1	3	3	4	17	56	41	12	-	
31	4,8	26	-	-	-	-	-	-	-	-	-	-	-	-	-	5	126
65	10,1	24	12	5	4	-	-	-	-	-	1	2	9	3	5	-	
50	5,2	30	-	-	-	-	-	-	-	-	-	-	-	-	-	20	127
110	11,4	23	15	11	15	-	-	-	3	-	4	11	11	10	7	-	
43	2,5	39	-	-	-	-	-	-	-	-	-	-	-	-	-	4	128
159	9,1	35	20	12	14	1	-	-	2	-	4	9	24	25	13	-	
37	4,6	27	-	-	-	-	-	-	-	-	-	-	-	-	-	10	130
85	10,5	22	11	7	4	2	-	-	1	-	-	4	12	19	3	-	
98	4,4	87	-	-	-	-	-	-	-	-	-	-	-	-	-	11	132
215	9,7	43	34	12	17	2	1	1	5	4	4	20	25	28	19	-	
33	2,9	24	-	-	-	-	-	-	-	-	-	-	-	-	-	9	135
91	8,0	16	22	8	8	-	-	-	2	-	2	4	9	13	7	-	
37	3,8	25	-	-	-	-	-	-	-	-	-	-	-	-	-	12	138
125	13,0	15	17	10	10	-	-	1	2	-	4	6	33	22	5	-	
33	5,2	25	-	-	-	-	-	-	-	-	-	-	-	-	-	8	139
69	10,7	23	9	8	5	2	-	-	-	2	-	3	7	9	1	-	
61	3,4	47	-	-	-	-	-	-	-	-	-	-	-	-	-	14	140
158	8,7	25	15	22	13	3	1	-	4	-	2	15	13	36	9	-	
202	3,4	177	-	-	-	-	-	-	-	-	-	-	-	-	-	25	141
520	8,8	149	60	39	38	3	3	-	4	1	7	29	81	69	37	-	
21	2,3	21	-	-	-	-	-	-	-	-	-	-	-	-	-	-	143
77	8,4	14	4	5	10	1	-	-	3	1	3	9	15	10	2	-	
208	3,9	172	-	-	-	-	-	-	-	-	-	-	-	-	-	36	146
468	8,7	112	66	38	51	3	1	1	4	1	12	41	54	58	26	-	
33	4,6	28	-	-	-	-	-	-	-	-	-	-	-	-	-	5	148
57	8,0	21	7	5	7	-	-	-	1	-	1	3	4	6	2	-	
132	6,0	100	-	-	-	-	-	-	-	-	-	-	-	-	-	32	149
249	11,4	74	34	27	28	2	2	-	2	1	7	9	26	28	9	-	
74	4,6	61	-	-	-	-	-	-	-	-	-	-	-	-	-	13	151
167	10,3	50	25	9	24	1	-	-	-	-	1	8	26	18	5	-	

Noch: 1. Ergebnisse der Bundestagswahl 2009 nach

Schl. Nr.	Gebiet	Wahl- berechtigte	Wähler	Art der Stimme	Ungültige Stimmen		Gültige Stimmen		Von den gültigen Stimmen entfielen auf									
		Nicht- wähler	Wahlbe- teiligung in %						CSU		SPD		FDP		GRÜNE		DIE LINKE	
		1	2		Anzahl	%	Anzahl	%	Anzahl	%	Anzahl	%	Anzahl	%	Anzahl	%	Anzahl	%
		1	2	3	4	5	6		7	8	9	10	11	12	13	14	15	16

Noch: Niederbayern

271 Noch: Landkreis Deggendorf

152	Wallerfing .....	1 070	716	E	6	0,8	710		507	71,4	55	7,7	55	7,7	37	5,2	28	3,9
		354	66,9	Z	2	0,3	714		436	61,1	67	9,4	78	10,9	33	4,6	28	3,9
153	Winzer, M .....	3 019	1 794	E	29	1,6	1 765		932	52,8	239	13,5	162	9,2	140	7,9	201	11,4
		1 225	59,4	Z	21	1,2	1 773		817	46,1	208	11,7	218	12,3	92	5,2	202	11,4
	Zusammen	90 845	56 548	E	880	1,6	55 668		30 485	54,8	8 455	15,2	5 471	9,8	4 776	8,6	4 034	7,2
		34 297	62,2	Z	582	1,0	55 966		25 994	46,4	8 112	14,5	8 144	14,6	3 937	7,0	4 167	7,4

272 Landkreis Freyung-Grafenau

116	Eppenschlag .....	792	464	E	15	3,2	449		259	57,7	56	12,5	58	12,9	18	4,0	34	7,6
		328	58,6	Z	12	2,6	452		243	53,8	52	11,5	65	14,4	23	5,1	31	6,9
118	Freyung, St .....	5 746	3 740	E	90	2,4	3 650		1 694	46,4	643	17,6	847	23,2	174	4,8	212	5,8
		2 006	65,1	Z	63	1,7	3 677		1 758	47,8	500	13,6	586	15,9	233	6,3	278	7,6
119	Fürsteneck .....	712	413	E	8	1,9	405		219	54,1	49	12,1	64	15,8	33	8,1	27	6,7
		299	58,0	Z	2	0,5	411		205	49,9	42	10,2	66	16,1	35	8,5	30	7,3
120	Grafenau, St .....	6 840	4 331	E	54	1,2	4 277		2 109	49,3	797	18,6	703	16,4	216	5,1	287	6,7
		2 509	63,3	Z	49	1,1	4 282		1 983	46,3	653	15,2	635	14,8	270	6,3	329	7,7
121	Grainet .....	1 914	1 080	E	17	1,6	1 063		589	55,4	165	15,5	153	14,4	58	5,5	50	4,7
		834	56,4	Z	12	1,1	1 068		554	51,9	112	10,5	155	14,5	79	7,4	55	5,1
122	Haidmühle .....	1 097	685	E	18	2,6	667		330	49,5	99	14,8	82	12,3	42	6,3	68	10,2
		412	62,4	Z	10	1,5	675		307	45,5	87	12,9	74	11,0	31	4,6	89	13,2
126	Hinterschmiding .....	1 996	1 220	E	11	0,9	1 209		561	46,4	260	21,5	195	16,1	64	5,3	78	6,5
		776	61,1	Z	11	0,9	1 209		579	47,9	172	14,2	146	12,1	85	7,0	107	8,9
127	Hohenau .....	2 786	1 625	E	19	1,2	1 606		794	49,4	325	20,2	212	13,2	69	4,3	136	8,5
		1 161	58,3	Z	17	1,0	1 608		771	47,9	262	16,3	169	10,5	87	5,4	164	10,2
128	Innernzell .....	1 331	779	E	24	3,1	755		386	51,1	129	17,1	94	12,5	29	3,8	83	11,0
		552	58,5	Z	9	1,2	770		346	44,9	99	12,9	112	14,5	42	5,5	79	10,3
129	Jandelsbrunn .....	2 672	1 614	E	19	1,2	1 595		906	56,8	152	9,5	190	11,9	88	5,5	116	7,3
		1 058	60,4	Z	16	1,0	1 598		806	50,4	137	8,6	208	13,0	83	5,2	145	9,1
134	Mauth .....	1 989	1 101	E	16	1,5	1 085		413	38,1	442	40,7	111	10,2	29	2,7	63	5,8
		888	55,4	Z	15	1,4	1 086		448	41,3	282	26,0	110	10,1	48	4,4	93	8,6
136	Neureichenau .....	3 481	1 844	E	27	1,5	1 817		1 031	56,7	197	10,8	310	17,1	80	4,4	112	6,2
		1 637	53,0	Z	16	0,9	1 828		912	49,9	168	9,2	331	18,1	100	5,5	128	7,0
138	Perlesreut, M .....	2 278	1 359	E	27	2,0	1 332		697	52,3	185	13,9	230	17,3	66	5,0	98	7,4
		919	59,7	Z	16	1,2	1 343		656	48,8	144	10,7	212	15,8	83	6,2	106	7,9
139	Philippsreut .....	590	398	E	16	4,0	382		230	60,2	58	15,2	48	12,6	14	3,7	27	7,1
		192	67,5	Z	7	1,8	391		201	51,4	42	10,7	47	12,0	13	3,3	37	9,5
140	Ringelai .....	1 563	907	E	17	1,9	890		431	48,4	183	20,6	133	14,9	77	8,7	37	4,2
		656	58,0	Z	10	1,1	897		425	47,4	158	17,6	119	13,3	74	8,2	55	6,1
141	Röhrnbach, M .....	3 553	2 195	E	40	1,8	2 155		1 158	53,7	302	14,0	318	14,8	98	4,5	151	7,0
		1 358	61,8	Z	34	1,5	2 161		1 063	49,2	265	12,3	284	13,1	99	4,6	185	8,6
142	Saldenburg .....	1 631	1 025	E	13	1,3	1 012		443	43,8	233	23,0	109	10,8	73	7,2	110	10,9
		606	62,8	Z	8	0,8	1 017		360	35,4	215	21,1	120	11,8	82	8,1	126	12,4
143	Sankt Oswald-Riedlhütte .....	2 491	1 533	E	34	2,2	1 499		591	39,4	462	30,8	113	7,5	61	4,1	211	14,1
		958	61,5	Z	24	1,6	1 509		553	36,6	360	23,9	132	8,7	76	5,0	254	16,8
145	Schöfweg .....	1 038	642	E	7	1,1	635		324	51,0	94	14,8	79	12,4	35	5,5	67	10,6
		396	61,8	Z	5	0,8	637		280	44,0	80	12,6	103	16,2	29	4,6	71	11,1
146	Neuschönau .....	1 800	1 014	E	22	2,2	992		480	48,4	206	20,8	125	12,6	40	4,0	79	8,0
		786	56,3	Z	19	1,9	995		427	42,9	153	15,4	128	12,9	60	6,0	97	9,7
147	Schönberg, M .....	3 245	2 032	E	35	1,7	1 997		1 045	52,3	314	15,7	283	14,2	132	6,6	138	6,9
		1 213	62,6	Z	37	1,8	1 995		963	48,3	258	12,9	303	15,2	133	6,7	162	8,1
149	Spiegelau .....	3 270	1 936	E	28	1,4	1 908		802	42,0	513	26,9	229	12,0	102	5,3	208	10,9
		1 334	59,2	Z	17	0,9	1 919		766	39,9	436	22,7	226	11,8	110	5,7	224	11,7
150	Thurmansbang .....	1 902	1 149	E	23	2,0	1 126		504	44,8	229	20,3	167	14,8	84	7,5	88	7,8
		753	60,4	Z	11	1,0	1 138		454	39,9	193	17,0	184	16,2	96	8,4	107	9,4
151	Waldkirchen, St .....	8 284	4 697	E	54	1,1	4 643		2 626	56,6	682	14,7	666	14,3	222	4,8	292	6,3
		3 587	56,7	Z	40	0,9	4 657		2 317	49,8	552	11,9	739	15,9	244	5,2	358	7,7
152	Zenting .....	921	591	E	10	1,7	581		291	50,1	106	18,2	75	12,9	37	6,4	45	7,7
		330	64,2	Z	7	1,2	584		257	44,0	77	13,2	87	14,9	37	6,3	59	10,1

E = Erststimmen. Z = Zweitstimmen.

Regierungsbezirken, Kreisen und Gemeinden

Von den gültigen Stimmen entfielen auf (geordnet nach der Reihenfolge auf dem Stimmzettel)																	Schl. Nr.
Sonstige		davon															
		NPD	REP	FAMILIE	BP	PBC	BüSo	MLPD	CM	DVU	DIE VIOLETTEN	Die Tierschutz- partei	ödp	PIRATEN	RRP	Übrige	
Anzahl	%	Anzahl															
17	18	19	20	21	22	23	24	25	26	27	28	29	30	31	32	33	

Noch: Niederbayern

271

28	3,9	22	-	-	-	-	-	-	-	-	-	-	-	-	-	6	152
72	10,1	18	9	8	9	-	-	-	-	1	1	-	11	12	3	-	-
91	5,2	58	-	-	-	-	-	-	-	-	-	-	-	-	-	33	153
236	13,3	40	35	16	42	6	-	-	6	1	4	13	29	26	18	-	-
2 447	4,4	1 943	-	-	-	-	-	-	-	-	-	-	-	-	-	504	Zus.
5 612	10,0	1 309	946	429	561	83	16	10	72	24	103	329	673	762	295	-	-

272

24	5,3	18	-	-	-	-	-	-	-	-	-	-	-	-	-	6	116
38	8,4	9	7	8	3	-	-	-	1	-	-	1	4	2	3	-	-
80	2,2	63	-	-	-	-	-	-	-	-	-	-	-	-	-	17	118
322	8,8	60	51	23	27	4	-	1	2	1	9	28	64	35	17	-	-
13	3,2	11	-	-	-	-	-	-	-	-	-	-	-	-	-	2	119
33	8,0	6	2	1	16	-	-	-	-	-	-	2	2	2	2	-	-
165	3,9	126	-	-	-	-	-	-	-	-	-	-	-	-	-	39	120
412	9,6	93	71	29	49	6	2	1	8	-	9	20	35	59	30	-	-
48	4,5	31	-	-	-	-	-	-	-	-	-	-	-	-	-	17	121
113	10,6	34	9	7	32	-	-	-	-	1	1	5	13	9	2	-	-
46	6,9	34	-	-	-	-	-	-	-	-	-	-	-	-	-	12	122
87	12,9	27	6	4	17	-	-	-	4	-	4	3	6	9	7	-	-
51	4,2	44	-	-	-	-	-	-	-	-	-	-	-	-	-	7	126
120	9,9	44	14	11	15	3	-	-	1	2	1	7	11	9	2	-	-
70	4,4	63	-	-	-	-	-	-	-	-	-	-	-	-	-	7	127
155	9,6	48	27	10	16	-	-	-	-	1	3	7	21	13	9	-	-
34	4,5	24	-	-	-	-	-	-	-	-	-	-	-	-	-	10	128
92	11,9	20	18	4	15	2	2	-	-	-	1	8	6	10	6	-	-
143	9,0	56	-	-	-	-	-	-	-	-	-	-	-	-	-	87	129
219	13,7	52	18	12	77	-	-	1	2	-	4	7	24	13	9	-	-
27	2,5	25	-	-	-	-	-	-	-	-	-	-	-	-	-	2	134
105	9,7	23	16	4	10	3	-	-	-	-	1	3	35	7	3	-	-
87	4,8	60	-	-	-	-	-	-	-	-	-	-	-	-	-	27	136
189	10,3	57	16	11	30	-	1	1	5	3	5	9	24	16	11	-	-
56	4,2	34	-	-	-	-	-	-	-	-	-	-	-	-	-	22	138
142	10,6	29	21	11	27	-	-	-	1	1	3	6	18	18	7	-	-
5	1,3	4	-	-	-	-	-	-	-	-	-	-	-	-	-	1	139
51	13,0	7	12	1	14	-	-	-	-	-	2	2	1	11	1	-	-
29	3,3	22	-	-	-	-	-	-	-	-	-	-	-	-	-	7	140
66	7,4	13	9	5	4	-	-	-	-	-	-	7	16	7	5	-	-
128	5,9	98	-	-	-	-	-	-	-	-	-	-	-	-	-	30	141
265	12,3	77	35	17	45	2	1	-	1	4	1	9	28	35	10	-	-
44	4,3	28	-	-	-	-	-	-	-	-	-	-	-	-	-	16	142
114	11,2	27	14	5	16	-	1	-	-	1	1	8	21	16	4	-	-
61	4,1	40	-	-	-	-	-	-	-	-	-	-	-	-	-	21	143
134	8,9	29	21	8	11	-	-	1	2	1	3	12	16	15	15	-	-
36	5,7	26	-	-	-	-	-	-	-	-	-	-	-	-	-	10	145
74	11,6	16	17	4	6	-	-	-	3	-	1	7	11	6	3	-	-
62	6,3	46	-	-	-	-	-	-	-	-	-	-	-	-	-	16	146
130	13,1	40	19	12	23	2	-	-	1	2	4	3	7	7	10	-	-
85	4,3	42	-	-	-	-	-	-	-	-	-	-	-	-	-	43	147
176	8,8	35	19	9	27	-	1	2	-	-	6	8	30	28	11	-	-
54	2,8	39	-	-	-	-	-	-	-	-	-	-	-	-	-	15	149
157	8,2	30	16	22	8	1	-	-	-	2	5	10	21	22	20	-	-
54	4,8	35	-	-	-	-	-	-	-	-	-	-	-	-	-	19	150
104	9,1	16	16	9	15	1	-	-	-	2	2	5	16	14	8	-	-
155	3,3	106	-	-	-	-	-	-	-	-	-	-	-	-	-	49	151
447	9,6	75	36	24	145	3	1	-	6	-	14	28	66	30	19	-	-
27	4,6	21	-	-	-	-	-	-	-	-	-	-	-	-	-	6	152
67	11,5	14	13	6	4	-	-	-	3	1	4	3	9	5	5	-	-

Noch: 1. Ergebnisse der Bundestagswahl 2009 nach

Schl. Nr.	Gebiet	Wahl- berechtigte	Wähler	Art der Stimme	Ungültige Stimmen		Gültige Stimmen	Von den gültigen Stimmen entfielen auf									
		Nicht- wähler	Wahlbe- teiligung in %					CSU		SPD		FDP		GRÜNE		DIE LINKE	
					Anzahl	%	Anzahl	Anzahl	%	Anzahl	%	Anzahl	%	Anzahl	%	Anzahl	%
		1	2		3	4	5	6	7	8	9	10	11	12	13	14	15

Noch: Niederbayern

272 Noch: Landkreis Freyung-Grafenau

	Zusammen	63 922	38 374	E	644	1,7	37 730	18 913	50,1	6 881	18,2	5 594	14,8	1 941	5,1	2 817	7,5
		25 548	60,0	Z	467	1,2	37 907	17 634	46,5	5 499	14,5	5 341	14,1	2 252	5,9	3 369	8,9

273 Landkreis Kelheim

111	Abensberg, St	9 430	6 579	E	80	1,2	6 499	3 066	47,2	1 285	19,8	856	13,2	621	9,6	363	5,6
		2 851	69,8	Z	47	0,7	6 532	2 887	44,2	1 178	18,0	913	14,0	648	9,9	367	5,6
113	Aiglsbach	1 288	1 104	E	15	1,4	1 089	746	68,5	92	8,4	131	12,0	56	5,1	27	2,5
		184	85,7	Z	16	1,4	1 088	702	64,5	81	7,4	156	14,3	49	4,5	26	2,4
115	Attenhofen	1 013	760	E	7	0,9	753	488	64,8	59	7,8	97	12,9	51	6,8	31	4,1
		253	75,0	Z	5	0,7	755	464	61,5	54	7,2	105	13,9	44	5,8	33	4,4
116	Bad Abbach, M	8 737	6 151	E	75	1,2	6 076	2 949	48,5	995	16,4	808	13,3	652	10,7	375	6,2
		2 586	70,4	Z	44	0,7	6 107	2 677	43,8	940	15,4	956	15,7	661	10,8	389	6,4
119	Biburg	881	606	E	12	2,0	594	349	58,8	51	8,6	77	13,0	41	6,9	41	6,9
		275	68,8	Z	7	1,2	599	326	54,4	50	8,3	89	14,9	42	7,0	40	6,7
121	Essing, M	811	584	E	7	1,2	577	337	58,4	89	15,4	61	10,6	43	7,5	26	4,5
		227	72,0	Z	5	0,9	579	310	53,5	79	13,6	79	13,6	36	6,2	25	4,3
125	Hausen	1 600	1 135	E	21	1,9	1 114	653	58,6	136	12,2	133	11,9	67	6,0	75	6,7
		465	70,9	Z	17	1,5	1 118	590	52,8	130	11,6	159	14,2	72	6,4	67	6,0
127	Herrngiersdorf	910	662	E	11	1,7	651	408	62,7	74	11,4	62	9,5	40	6,1	27	4,1
		248	72,7	Z	7	1,1	655	398	60,8	58	8,9	66	10,1	47	7,2	28	4,3
133	Ihrlerstein	3 386	2 335	E	35	1,5	2 300	1 014	44,1	564	24,5	244	10,6	212	9,2	140	6,1
		1 051	69,0	Z	28	1,2	2 307	916	39,7	523	22,7	294	12,7	210	9,1	137	5,9
137	Kelheim, St	11 873	7 932	E	124	1,6	7 808	3 659	46,9	1 782	22,8	783	10,0	678	8,7	518	6,6
		3 941	66,8	Z	91	1,1	7 841	3 350	42,7	1 703	21,7	926	11,8	687	8,8	524	6,7
139	Kirchdorf	676	476	E	6	1,3	470	278	59,1	57	12,1	47	10,0	31	6,6	33	7,0
		200	70,4	Z	2	0,4	474	265	55,9	62	13,1	57	12,0	28	5,9	26	5,5
141	Langquaid, M	3 893	2 693	E	38	1,4	2 655	1 479	55,7	345	13,0	342	12,9	158	6,0	124	4,7
		1 200	69,2	Z	21	0,8	2 672	1 370	51,3	311	11,6	386	14,4	165	6,2	129	4,8
147	Mainburg, St	9 488	6 292	E	55	0,9	6 237	3 479	55,8	880	14,1	784	12,6	419	6,7	304	4,9
		3 196	66,3	Z	37	0,6	6 255	3 204	51,2	776	12,4	948	15,2	476	7,6	309	4,9
152	Neustadt a.d.Donau, St	9 587	5 977	E	86	1,4	5 891	3 237	54,9	1 159	19,7	542	9,2	285	4,8	333	5,7
		3 610	62,3	Z	53	0,9	5 924	2 958	49,9	1 105	18,7	702	11,9	294	5,0	354	6,0
159	Painten, M	1 756	1 236	E	35	2,8	1 201	611	50,9	288	24,0	95	7,9	68	5,7	68	5,7
		520	70,4	Z	13	1,1	1 223	572	46,8	267	21,8	130	10,6	76	6,2	67	5,5
163	Elsendorf	1 500	1 025	E	13	1,3	1 012	652	64,4	81	8,0	116	11,5	67	6,6	53	5,2
		475	68,3	Z	5	0,5	1 020	615	60,3	78	7,6	139	13,6	48	4,7	53	5,2
164	Riedenburg, St	4 452	3 005	E	40	1,3	2 965	1 714	57,8	406	13,7	329	11,1	235	7,9	152	5,1
		1 447	67,5	Z	29	1,0	2 976	1 621	54,5	383	12,9	373	12,5	226	7,6	147	4,9
165	Rohr i.NB, M	2 565	1 832	E	24	1,3	1 808	1 065	58,9	237	13,1	217	12,0	122	6,7	69	3,8
		733	71,4	Z	14	0,8	1 818	981	54,0	226	12,4	242	13,3	124	6,8	72	4,0
166	Saal a.d.Donau	4 328	3 013	E	38	1,3	2 975	1 461	49,1	679	22,8	318	10,7	208	7,0	176	5,9
		1 315	69,6	Z	28	0,9	2 985	1 354	45,4	607	20,3	389	13,0	224	7,5	186	6,2
172	Siegenburg, M	2 511	1 632	E	34	2,1	1 598	888	55,6	252	15,8	212	13,3	84	5,3	78	4,9
		879	65,0	Z	27	1,7	1 605	810	50,5	233	14,5	255	15,9	75	4,7	91	5,7
175	Teugn	1 229	893	E	7	0,8	886	497	56,1	161	18,2	91	10,3	67	7,6	33	3,7
		336	72,7	Z	7	0,8	886	460	51,9	162	18,3	108	12,2	65	7,3	29	3,3
177	Train	1 366	934	E	16	1,7	918	508	55,3	115	12,5	138	15,0	52	5,7	41	4,5
		432	68,4	Z	9	1,0	925	461	49,8	106	11,5	149	16,1	52	5,6	49	5,3
178	Volkenschwand	1 275	945	E	16	1,7	929	574	61,8	102	11,0	92	9,9	56	6,0	36	3,9
		330	74,1	Z	6	0,6	939	544	57,9	86	9,2	116	12,4	56	6,0	37	3,9
181	Wildenberg	1 026	681	E	21	3,1	660	368	55,8	52	7,9	98	14,8	34	5,2	37	5,6
		345	66,4	Z	13	1,9	668	356	53,3	56	8,4	91	13,6	31	4,6	39	5,8
	Zusammen	85 581	58 482	E	816	1,4	57 666	30 480	52,9	9 941	17,2	6 673	11,6	4 347	7,5	3 160	5,5
		27 099	68,3	Z	531	0,9	57 951	28 191	48,6	9 254	16,0	7 828	13,5	4 436	7,7	3 224	5,6

274 Landkreis Landshut

111	Adlkofen	3 047	2 334	E	50	2,1	2 284	1 117	48,9	285	12,5	312	13,7	326	14,3	122	5,3
		713	76,6	Z	27	1,2	2 307	1 138	49,3	275	11,9	308	13,4	233	10,1	123	5,3

Regierungsbezirken, Kreisen und Gemeinden

Von den gültigen Stimmen entfielen auf (geordnet nach der Reihenfolge auf dem Stimmzettel)																		Schl. Nr.
Sonstige		davon																
		NPD	REP	FAMILIE	BP	PBC	BüSo	MLPD	CM	DVU	DIE VIOLETTEN	Die Tierschutz- partei	ödp	PIRATEN	RRP	Übrige		
Anzahl	%	Anzahl																
17	18	19	20	21	22	23	24	25	26	27	28	29	30	31	32	33		

Noch: Niederbayern

																	272
1 584	4,2	1 096	-	-	-	-	-	-	-	-	-	-	-	-	-	488	Zus.
3 812	10,1	881	503	257	652	27	9	7	40	22	84	208	505	398	219	-	-
																	273
308	4,7	114	-	-	-	-	-	-	-	-	34	-	160	-	-	-	111
539	8,3	93	22	48	49	4	1	1	3	3	21	40	105	126	23	-	-
37	3,4	20	-	-	-	-	-	-	-	-	-	-	17	-	-	-	113
74	6,8	18	9	9	4	1	-	-	3	-	-	4	12	10	4	-	-
27	3,6	10	-	-	-	-	-	-	-	-	5	-	12	-	-	-	115
55	7,3	10	3	3	6	-	-	-	1	-	3	-	14	12	3	-	-
297	4,9	118	-	-	-	-	-	-	-	-	29	-	150	-	-	-	116
484	7,9	82	36	26	25	2	-	3	2	3	17	62	88	115	23	-	-
35	5,9	16	-	-	-	-	-	-	-	-	4	-	15	-	-	-	119
52	8,7	8	6	2	3	1	-	-	-	1	4	4	12	9	2	-	-
21	3,6	10	-	-	-	-	-	-	-	-	6	-	5	-	-	-	121
50	8,6	10	5	3	4	-	-	-	-	-	6	2	6	9	5	-	-
50	4,5	25	-	-	-	-	-	-	-	-	2	-	23	-	-	-	125
100	8,9	20	9	7	18	-	-	-	3	-	2	5	19	16	1	-	-
40	6,1	13	-	-	-	-	-	-	-	-	6	-	21	-	-	-	127
58	8,9	14	3	4	4	-	-	-	-	1	4	4	14	8	2	-	-
126	5,5	57	-	-	-	-	-	-	-	-	13	-	56	-	-	-	133
227	9,8	45	14	14	31	5	-	1	3	1	7	22	34	38	12	-	-
388	5,0	195	-	-	-	-	-	-	-	-	43	-	150	-	-	-	137
651	8,3	144	55	45	59	9	4	2	9	6	28	41	91	121	37	-	-
24	5,1	3	-	-	-	-	-	-	-	-	2	-	19	-	-	-	139
36	7,6	7	3	1	4	-	-	-	-	-	-	2	15	4	-	-	-
207	7,8	76	-	-	-	-	-	-	-	-	17	-	114	-	-	-	141
311	11,6	49	22	27	33	-	1	-	6	2	12	16	76	54	13	-	-
371	5,9	178	-	-	-	-	-	-	-	-	63	-	130	-	-	-	147
542	8,7	148	41	36	36	4	1	-	5	4	36	38	89	90	14	-	-
335	5,7	167	-	-	-	-	-	-	-	-	35	-	133	-	-	-	152
511	8,6	128	38	45	32	10	3	3	7	2	18	26	72	107	20	-	-
71	5,9	39	-	-	-	-	-	-	-	-	2	-	30	-	-	-	159
111	9,1	26	12	4	12	-	-	1	5	-	3	11	17	15	5	-	-
43	4,2	17	-	-	-	-	-	-	-	-	5	-	21	-	-	-	163
87	8,5	13	10	8	10	-	-	-	-	-	8	6	15	15	2	-	-
129	4,4	47	-	-	-	-	-	-	-	-	16	-	66	-	-	-	164
226	7,6	46	9	14	15	4	-	1	6	1	13	14	48	44	11	-	-
98	5,4	24	-	-	-	-	-	-	-	-	17	-	57	-	-	-	165
173	9,5	30	9	19	17	-	-	-	2	-	7	11	43	28	7	-	-
133	4,5	69	-	-	-	-	-	-	-	-	15	-	49	-	-	-	166
225	7,5	58	19	13	11	1	-	-	-	1	8	20	42	41	11	-	-
84	5,3	36	-	-	-	-	-	-	-	-	14	-	34	-	-	-	172
141	8,8	33	5	8	15	1	-	-	1	3	8	6	22	27	12	-	-
37	4,2	14	-	-	-	-	-	-	-	-	8	-	15	-	-	-	175
62	7,0	12	5	7	6	1	-	-	1	1	5	3	12	8	1	-	-
64	7,0	33	-	-	-	-	-	-	-	-	2	-	29	-	-	-	177
108	11,7	21	11	6	11	-	-	-	-	2	1	12	23	19	2	-	-
69	7,4	29	-	-	-	-	-	-	-	-	17	-	23	-	-	-	178
100	10,6	17	8	13	12	5	-	-	1	3	5	10	12	11	3	-	-
71	10,8	22	-	-	-	-	-	-	-	-	4	-	45	-	-	-	181
95	14,2	16	8	3	4	3	-	-	1	-	5	5	43	4	3	-	-
3 065	5,3	1 332	-	-	-	-	-	-	-	-	359	-	1 374	-	-	-	Zus.
5 018	8,7	1 048	362	365	421	51	10	12	59	34	221	364	924	931	216	-	-
																	274
122	5,3	40	-	-	-	-	-	-	-	-	14	-	68	-	-	-	111
230	10,0	27	24	23	30	-	-	-	2	1	12	16	43	39	13	-	-

Noch: 1. Ergebnisse der Bundestagswahl 2009 nach

Schl. Nr.	Gebiet	Wahl- berechtigte	Wähler	Art der Stimme	Ungültige Stimmen		Gültige Stimmen	Von den gültigen Stimmen entfielen auf									
		Nicht- wähler	Wahlbe- teiligung in %					CSU		SPD		FDP		GRÜNE		DIE LINKE	
								Anzahl	%	Anzahl	%	Anzahl	%	Anzahl	%	Anzahl	%
					1	2	3	4	5	6	7	8	9	10	11	12	13
Noch: Niederbayern																	
274	Noch: Landkreis Landshut																
112	Aham .....	1 529 501	1 028 67,2	E Z	18 9	1,8 0,9	1 010 1 019	570 545	56,4 53,5	126 118	12,5 11,6	115 128	11,4 12,6	95 84	9,4 8,2	43 42	4,3 4,1
113	Altdorf, M .....	8 593 2 866	5 727 66,6	E Z	92 51	1,6 0,9	5 635 5 676	2 670 2 713	47,4 47,8	1 000 926	17,7 16,3	787 779	14,0 13,7	571 474	10,1 8,4	331 328	5,9 5,8
114	Altfraunhofen .....	1 541 362	1 179 76,5	E Z	14 14	1,2 1,2	1 165 1 165	581 594	49,9 51,0	121 127	10,4 10,9	167 160	14,3 13,7	179 140	15,4 12,0	67 58	5,8 5,0
118	Baierbach .....	592 125	467 78,9	E Z	12 7	2,6 1,5	455 460	280 255	61,5 55,4	35 36	7,7 7,8	64 78	14,1 17,0	42 42	9,2 9,1	15 11	3,3 2,4
119	Bayerbach b.Ergoldsbach ...	1 371 418	953 69,5	E Z	18 12	1,9 1,3	935 941	493 461	52,7 49,0	108 111	11,6 11,8	139 148	14,9 15,7	55 39	5,9 4,1	59 59	6,3 6,3
120	Bodenkirchen .....	4 069 1 162	2 907 71,4	E Z	50 26	1,7 0,9	2 857 2 881	1 703 1 585	59,6 55,0	281 270	9,8 9,4	334 388	11,7 13,5	258 227	9,0 7,9	145 142	5,1 4,9
121	Buch a.Erlbach .....	2 655 624	2 031 76,5	E Z	45 25	2,2 1,2	1 986 2 006	1 011 920	50,9 45,9	277 252	13,9 12,6	232 296	11,7 14,8	276 259	13,9 12,9	104 99	5,2 4,9
124	Eching .....	2 778 712	2 066 74,4	E Z	20 12	1,0 0,6	2 046 2 054	1 022 977	50,0 47,6	242 237	11,8 11,5	326 338	15,9 16,5	245 206	12,0 10,0	118 100	5,8 4,9
126	Ergolding, M .....	9 152 2 843	6 309 68,9	E Z	110 56	1,7 0,9	6 199 6 253	2 915 3 006	47,0 48,1	877 845	14,1 13,5	1 044 997	16,8 15,9	626 503	10,1 8,0	327 351	5,3 5,6
127	Ergoldsbach, M .....	5 772 1 863	3 909 67,7	E Z	52 32	1,3 0,8	3 857 3 877	2 116 2 017	54,9 52,0	585 525	15,2 13,5	492 519	12,8 13,4	239 205	6,2 5,3	208 225	5,4 5,8
128	Essenbach, M .....	8 538 2 562	5 976 70,0	E Z	114 59	1,9 1,0	5 862 5 917	2 838 2 815	48,4 47,6	874 787	14,9 13,3	925 934	15,8 15,8	539 423	9,2 7,1	348 369	5,9 6,2
132	Furth .....	2 594 678	1 916 73,9	E Z	27 21	1,4 1,1	1 889 1 895	988 979	52,3 51,7	221 212	11,7 11,2	279 283	14,8 14,9	218 171	11,5 9,0	76 86	4,0 4,5
134	Geisenhausen, M .....	4 928 1 394	3 534 71,7	E Z	61 31	1,7 0,9	3 473 3 503	1 687 1 646	48,6 47,0	467 441	13,4 12,6	492 474	14,2 13,5	432 358	12,4 10,2	235 245	6,8 7,0
135	Gerzen .....	1 418 339	1 079 76,1	E Z	19 8	1,8 0,7	1 060 1 071	619 575	58,4 53,7	104 93	9,8 8,7	149 159	14,1 14,8	78 77	7,4 7,2	56 51	5,3 4,8
141	Hohenthann .....	2 845 647	2 198 77,3	E Z	30 11	1,4 0,5	2 168 2 187	1 284 1 290	59,2 59,0	213 194	9,8 8,9	321 303	14,8 13,9	145 133	6,7 6,1	94 84	4,3 3,8
145	Kröning .....	1 511 392	1 119 74,1	E Z	32 13	2,9 1,2	1 087 1 106	588 580	54,1 52,4	116 102	10,7 9,2	145 157	13,3 14,2	126 115	11,6 10,4	62 55	5,7 5,0
146	Kumhausen .....	3 763 854	2 909 77,3	E Z	57 25	2,0 0,9	2 852 2 884	1 284 1 295	45,0 44,9	373 373	13,1 12,9	463 448	16,2 15,5	433 362	15,2 12,6	167 160	5,9 5,5
153	Neufahrn i.NB .....	3 090 1 008	2 082 67,4	E Z	43 25	2,1 1,2	2 039 2 057	1 128 1 075	55,3 52,3	312 295	15,3 14,3	233 245	11,4 11,9	135 102	6,6 5,0	132 141	6,5 6,9
154	Neufraunhofen .....	813 184	629 77,4	E Z	15 6	2,4 1,0	614 623	373 349	60,7 56,0	52 54	8,5 8,7	76 79	12,4 12,7	51 46	8,3 7,4	23 22	3,7 3,5
156	Niederaichbach .....	2 789 850	1 939 69,5	E Z	33 22	1,7 1,1	1 906 1 917	998 947	52,4 49,4	275 267	14,4 13,9	273 292	14,3 15,2	164 138	8,6 7,2	103 97	5,4 5,1
165	Obersüßbach .....	1 325 379	946 71,4	E Z	17 9	1,8 1,0	929 937	556 524	59,8 55,9	83 75	8,9 8,0	114 114	12,3 12,2	81 73	8,7 7,8	46 46	5,0 4,9
172	Pfeffenhausen, M .....	3 647 1 149	2 498 68,5	E Z	40 30	1,6 1,2	2 458 2 468	1 477 1 437	60,1 58,2	240 216	9,8 8,8	343 342	14,0 13,9	193 163	7,9 6,6	97 107	3,9 4,3
174	Postau .....	1 277 379	898 70,3	E Z	14 6	1,6 0,7	884 892	487 471	55,1 52,8	99 84	11,2 9,4	116 125	13,1 14,0	81 72	9,2 8,1	66 58	7,5 6,5
176	Rottenburg a.d.Laab, St ...	5 889 1 936	3 953 67,1	E Z	77 39	1,9 1,0	3 876 3 914	2 204 2 149	56,9 54,9	475 454	12,3 11,6	517 508	13,3 13,0	295 269	7,6 6,9	220 227	5,7 5,8
179	Schalkham .....	660 155	505 76,5	E Z	8 5	1,6 1,0	497 500	283 264	56,9 52,8	30 39	6,0 7,8	53 51	10,7 10,2	68 58	13,7 11,6	21 15	4,2 3,0
182	Tiefenbach .....	2 831 580	2 251 79,5	E Z	43 16	1,9 0,7	2 208 2 235	1 021 1 068	46,2 47,8	282 252	12,8 11,3	443 418	20,1 18,7	266 215	12,0 9,6	115 132	5,2 5,9
183	Velden, M .....	5 013 1 656	3 357 67,0	E Z	43 26	1,3 0,8	3 314 3 331	1 844 1 715	55,6 51,5	415 366	12,5 11,0	393 417	11,9 12,5	318 301	9,6 9,0	172 185	5,2 5,6
184	Vilsbiburg, St .....	8 353 2 427	5 926 70,9	E Z	69 37	1,2 0,6	5 857 5 889	3 075 2 962	52,5 50,3	840 756	14,3 12,8	757 799	12,9 13,6	619 564	10,6 9,6	316 325	5,4 5,5

E = Erststimmen. Z = Zweitstimmen.



Regierungsbezirken, Kreisen und Gemeinden

Von den gültigen Stimmen entfielen auf (geordnet nach der Reihenfolge auf dem Stimmzettel)																	Schl. Nr.
Sonstige		davon															
		NPD	REP	FAMILIE	BP	PBC	BüSo	MLPD	CM	DVU	DIE VIOLETTEN	Die Tierschutz- partei	ödp	PIRATEN	RRP	Übrige	
Anzahl	%	Anzahl															
17	18	19	20	21	22	23	24	25	26	27	28	29	30	31	32	33	
Noch: Niederbayern																	
61	6,0	32	-	-	-	-	-	-	-	-	6	-	23	-	-	-	274
102	10,0	24	16	10	10	2	1	-	-	1	4	5	17	10	2	-	112
276	4,9	94	-	-	-	-	-	-	-	-	36	-	146	-	-	-	113
456	8,0	58	34	22	63	3	-	1	9	3	23	36	80	97	27	-	-
50	4,3	18	-	-	-	-	-	-	-	-	12	-	20	-	-	-	114
86	7,4	6	13	5	11	-	-	-	-	-	7	7	13	18	6	-	-
19	4,2	7	-	-	-	-	-	-	-	-	7	-	5	-	-	-	118
38	8,3	3	14	2	2	-	-	-	-	1	5	2	6	3	-	-	-
81	8,7	44	-	-	-	-	-	-	-	-	5	-	32	-	-	-	119
123	13,1	29	13	6	20	1	-	1	-	3	3	7	19	14	7	-	-
136	4,8	68	-	-	-	-	-	-	-	-	20	-	48	-	-	-	120
269	9,3	42	46	26	47	2	3	-	2	1	10	14	33	36	7	-	-
86	4,3	28	-	-	-	-	-	-	-	-	15	-	43	-	-	-	121
180	9,0	19	29	18	18	1	-	-	-	1	9	17	21	43	4	-	-
93	4,5	34	-	-	-	-	-	-	-	-	13	-	46	-	-	-	124
196	9,5	31	16	20	18	-	-	-	-	-	8	13	31	51	8	-	-
410	6,6	108	-	-	-	-	-	-	-	-	61	-	241	-	-	-	126
551	8,8	69	62	36	36	5	-	1	8	4	24	50	138	94	24	-	-
217	5,6	70	-	-	-	-	-	-	-	-	36	-	111	-	-	-	127
386	10,0	45	31	20	49	-	-	1	4	-	24	26	99	80	7	-	-
338	5,8	124	-	-	-	-	-	-	-	-	29	-	185	-	-	-	128
589	10,0	106	47	51	54	6	1	1	3	3	16	55	122	103	21	-	-
107	5,7	44	-	-	-	-	-	-	-	-	15	-	48	-	-	-	132
164	8,7	35	7	14	16	4	-	-	1	-	8	14	30	33	2	-	-
160	4,6	61	-	-	-	-	-	-	-	-	22	-	77	-	-	-	134
339	9,7	24	64	31	48	2	-	-	1	-	11	32	43	68	15	-	-
54	5,1	19	-	-	-	-	-	-	-	-	10	-	25	-	-	-	135
116	10,8	14	13	14	18	-	-	-	2	1	1	12	15	16	10	-	-
111	5,1	28	-	-	-	-	-	-	-	-	13	-	70	-	-	-	141
183	8,4	29	20	14	29	1	-	-	1	-	3	11	43	26	6	-	-
50	4,6	14	-	-	-	-	-	-	-	-	4	-	32	-	-	-	145
97	8,8	5	15	6	15	-	-	-	-	2	3	4	25	13	9	-	-
132	4,6	43	-	-	-	-	-	-	-	-	24	-	65	-	-	-	146
246	8,5	27	20	22	19	2	1	-	4	1	10	23	38	68	11	-	-
99	4,9	48	-	-	-	-	-	-	-	-	10	-	41	-	-	-	153
199	9,7	31	14	30	22	4	-	-	5	2	8	8	30	36	9	-	-
39	6,4	13	-	-	-	-	-	-	-	-	7	-	19	-	-	-	154
73	11,7	7	12	4	10	1	-	-	1	-	7	6	13	4	8	-	-
93	4,9	32	-	-	-	-	-	-	-	-	8	-	53	-	-	-	156
176	9,2	22	14	21	23	-	-	-	2	1	5	11	32	40	5	-	-
49	5,3	24	-	-	-	-	-	-	-	-	8	-	17	-	-	-	165
105	11,2	14	15	21	11	4	1	-	-	-	5	3	16	11	4	-	-
108	4,4	44	-	-	-	-	-	-	-	-	16	-	48	-	-	-	172
203	8,2	34	14	17	10	-	1	-	5	-	9	17	40	43	13	-	-
35	4,0	12	-	-	-	-	-	-	-	-	1	-	22	-	-	-	174
82	9,2	12	11	11	14	-	-	-	-	-	1	3	19	10	1	-	-
165	4,3	60	-	-	-	-	-	-	-	-	19	-	86	-	-	-	176
307	7,8	39	38	21	29	4	1	1	6	-	8	25	48	72	15	-	-
42	8,5	10	-	-	-	-	-	-	-	-	3	-	29	-	-	-	179
73	14,6	9	7	5	12	-	-	-	-	1	5	3	25	5	1	-	-
81	3,7	32	-	-	-	-	-	-	-	-	11	-	38	-	-	-	182
150	6,7	20	26	4	18	-	-	1	-	1	8	9	23	30	10	-	-
172	5,2	77	-	-	-	-	-	-	-	-	34	-	61	-	-	-	183
347	10,4	42	69	27	34	5	-	-	1	2	23	43	42	45	14	-	-
250	4,3	117	-	-	-	-	-	-	-	-	38	-	95	-	-	-	184
483	8,2	79	51	31	46	4	1	-	10	4	25	43	61	103	25	-	-

Noch: 1. Ergebnisse der Bundestagswahl 2009 nach

Schl. Nr.	Gebiet	Wahl- berechtigte	Wähler	Art der Stimme	Ungültige Stimmen		Gültige Stimmen		Von den gültigen Stimmen entfielen auf									
		Nicht- wähler	Wahlbe- teiligung in %						CSU		SPD		FDP		GRÜNE		DIE LINKE	
		1	2		Anzahl	%	Anzahl	%	Anzahl	%	Anzahl	%	Anzahl	%	Anzahl	%	Anzahl	%
		1	2	3	4	5	6		7	8	9	10	11	12	13	14	15	16

Noch: Niederbayern

274 Noch: Landkreis Landshut

185	Vilsheim .....	1 822	1 428	E	27	1,9	1 401	663	47,3	161	11,5	212	15,1	185	13,2	74	5,3
		394	78,4	Z	10	0,7	1 418	645	45,5	148	10,4	238	16,8	159	11,2	80	5,6
187	Weihmichl .....	1 870	1 422	E	11	0,8	1 411	783	55,5	149	10,6	192	13,6	141	10,0	85	6,0
		448	76,0	Z	7	0,5	1 415	768	54,3	127	9,0	216	15,3	110	7,8	81	5,7
188	Weng .....	1 056	750	E	15	2,0	735	417	56,7	105	14,3	104	14,1	53	7,2	32	4,4
		306	71,0	Z	12	1,6	738	403	54,6	99	13,4	114	15,4	43	5,8	32	4,3
191	Wörth a.d.Isar .....	1 864	1 248	E	19	1,5	1 229	607	49,4	194	15,8	190	15,5	91	7,4	89	7,2
		616	67,0	Z	17	1,4	1 231	556	45,2	179	14,5	215	17,5	87	7,1	80	6,5
193	Wurmsham .....	1 045	731	E	9	1,2	722	441	61,1	43	6,0	79	10,9	79	10,9	30	4,2
		314	70,0	Z	8	1,1	723	414	57,3	45	6,2	84	11,6	66	9,1	36	5,0
194	Bruckberg .....	3 998	2 897	E	53	1,8	2 844	1 355	47,6	448	15,8	381	13,4	354	12,4	148	5,2
		1 101	72,5	Z	34	1,2	2 863	1 338	46,7	390	13,6	366	12,8	306	10,7	151	5,3
	Zusammen	114 038	81 101	E	1 357	1,7	79 744	41 478	52,0	10 508	13,2	11 262	14,1	8 057	10,1	4 346	5,4
		32 937	71,1	Z	748	0,9	80 353	40 476	50,4	9 770	12,2	11 520	14,3	6 823	8,5	4 403	5,5

275 Landkreis Passau

111	Aicha vorm Wald .....	1 870	1 100	E	21	1,9	1 079	511	47,4	141	13,1	178	16,5	89	8,2	103	9,5
		770	58,8	Z	10	0,9	1 090	465	42,7	152	13,9	161	14,8	90	8,3	103	9,4
112	Aidenbach, M .....	2 316	1 398	E	24	1,7	1 374	688	50,1	185	13,5	217	15,8	89	6,5	117	8,5
		918	60,4	Z	13	0,9	1 385	628	45,3	201	14,5	213	15,4	99	7,1	108	7,8
114	Aldersbach .....	3 405	2 281	E	26	1,1	2 255	1 130	50,1	300	13,3	353	15,7	159	7,1	171	7,6
		1 124	67,0	Z	22	1,0	2 259	1 072	47,5	297	13,1	326	14,4	139	6,2	180	8,0
116	Bad Füssing .....	5 370	3 605	E	74	2,1	3 531	1 897	53,7	494	14,0	573	16,2	210	5,9	216	6,1
		1 765	67,1	Z	59	1,6	3 546	1 704	48,1	449	12,7	654	18,4	223	6,3	216	6,1
117	Beutelsbach .....	909	597	E	9	1,5	588	307	52,2	67	11,4	93	15,8	39	6,6	37	6,3
		312	65,7	Z	6	1,0	591	298	50,4	73	12,4	80	13,5	36	6,1	45	7,6
118	Breitenberg .....	1 631	1 031	E	11	1,1	1 020	569	55,8	90	8,8	121	11,9	75	7,4	108	10,6
		600	63,2	Z	6	0,6	1 025	518	50,5	92	9,0	122	11,9	76	7,4	102	10,0
119	Büchlberg .....	3 159	1 934	E	28	1,4	1 906	849	44,5	285	15,0	309	16,2	107	5,6	239	12,5
		1 225	61,2	Z	20	1,0	1 914	822	42,9	321	16,8	253	13,2	110	5,7	212	11,1
120	Eging a.See, M .....	3 141	1 835	E	15	0,8	1 820	906	49,8	286	15,7	278	15,3	97	5,3	161	8,8
		1 306	58,4	Z	11	0,6	1 824	849	46,5	273	15,0	267	14,6	115	6,3	162	8,9
121	Fürstenstein .....	2 793	1 673	E	20	1,2	1 653	831	50,3	258	15,6	235	14,2	99	6,0	141	8,5
		1 120	59,9	Z	14	0,8	1 659	749	45,1	286	17,2	226	13,6	112	6,8	137	8,3
122	Fürstenzell, M .....	6 170	4 279	E	46	1,1	4 233	2 000	47,2	572	13,5	892	21,1	300	7,1	262	6,2
		1 891	69,4	Z	32	0,7	4 247	1 980	46,6	636	15,0	670	15,8	335	7,9	256	6,0
124	Bad Griesbach i.Rottal, St ...	6 845	4 169	E	62	1,5	4 107	2 052	50,0	510	12,4	758	18,5	325	7,9	270	6,6
		2 676	60,9	Z	45	1,1	4 124	1 853	44,9	535	13,0	781	18,9	324	7,9	267	6,5
125	Haarbach .....	2 113	1 436	E	37	2,6	1 399	849	60,7	123	8,8	221	15,8	63	4,5	65	4,6
		677	68,0	Z	18	1,3	1 418	795	56,1	145	10,2	208	14,7	72	5,1	66	4,7
126	Hauzenberg, St .....	9 637	5 901	E	86	1,5	5 815	2 657	45,7	1 161	20,0	828	14,2	301	5,2	591	10,2
		3 736	61,2	Z	64	1,1	5 837	2 534	43,4	1 165	20,0	735	12,6	361	6,2	562	9,6
127	Hofkirchen, M .....	2 853	1 739	E	24	1,4	1 715	871	50,8	293	17,1	216	12,6	131	7,6	135	7,9
		1 114	61,0	Z	11	0,6	1 728	772	44,7	304	17,6	243	14,1	124	7,2	149	8,6
128	Hutthurm, M .....	4 716	2 751	E	30	1,1	2 721	1 191	43,8	384	14,1	508	18,7	167	6,1	296	10,9
		1 965	58,3	Z	28	1,0	2 723	1 118	41,1	420	15,4	456	16,7	175	6,4	273	10,0
130	Kirchham .....	1 685	1 141	E	13	1,1	1 128	631	55,9	147	13,0	178	15,8	66	5,9	64	5,7
		544	67,7	Z	14	1,2	1 127	576	51,1	145	12,9	177	15,7	72	6,4	66	5,9
131	Kößlarn, M .....	1 550	995	E	15	1,5	980	426	43,5	98	10,0	167	17,0	113	11,5	81	8,3
		555	64,2	Z	11	1,1	984	399	40,5	102	10,4	161	16,4	93	9,5	76	7,7
132	Malching .....	989	641	E	13	2,0	628	311	49,5	91	14,5	101	16,1	34	5,4	30	4,8
		348	64,8	Z	10	1,6	631	314	49,8	88	13,9	81	12,8	34	5,4	28	4,4
133	Neuburg a.Inn .....	3 238	2 296	E	27	1,2	2 269	977	43,1	268	11,8	494	21,8	244	10,8	153	6,7
		942	70,9	Z	16	0,7	2 280	978	42,9	350	15,4	361	15,8	233	10,2	145	6,4
134	Neuhaus a.Inn .....	2 522	1 713	E	21	1,2	1 692	831	49,1	229	13,5	304	18,0	161	9,5	75	4,4
		809	67,9	Z	17	1,0	1 696	793	46,8	251	14,8	261	15,4	155	9,1	90	5,3
135	Neukirchen vorm Wald .....	2 110	1 238	E	15	1,2	1 223	545	44,6	226	18,5	194	15,9	87	7,1	110	9,0
		872	58,7	Z	16	1,3	1 222	513	42,0	233	19,1	159	13,0	85	7,0	100	8,2

E = Erststimmen. Z = Zweitstimmen.

Regierungsbezirken, Kreisen und Gemeinden

Von den gültigen Stimmen entfielen auf (geordnet nach der Reihenfolge auf dem Stimmzettel)																	Schl. Nr.
Sonstige		davon															
		NPD	REP	FAMILIE	BP	PBC	BüSo	MLPD	CM	DVU	DIE VIOLETTEN	Die Tierschutz- partei	ödp	PIRATEN	RRP	Übrige	
Anzahl	%	Anzahl															
17	18	19	20	21	22	23	24	25	26	27	28	29	30	31	32	33	

Noch: Niederbayern

																	274
106	7,6	37	-	-	-	-	-	-	-	-	6	-	63	-	-	-	185
148	10,4	17	27	8	9	-	-	-	2	-	4	11	39	26	5	-	-
61	4,3	20	-	-	-	-	-	-	-	-	7	-	34	-	-	-	187
113	8,0	12	13	14	13	1	-	-	1	-	4	12	16	17	10	-	-
24	3,3	5	-	-	-	-	-	-	-	-	-	-	19	-	-	-	188
47	6,4	6	6	9	7	-	-	-	-	-	-	3	9	4	3	-	-
58	4,7	33	-	-	-	-	-	-	-	-	5	-	20	-	-	-	191
114	9,3	20	14	9	4	2	3	2	-	-	3	6	13	28	10	-	-
50	6,9	16	-	-	-	-	-	-	-	-	6	-	28	-	-	-	193
78	10,8	10	17	6	13	1	-	-	1	-	4	2	12	10	2	-	-
158	5,6	49	-	-	-	-	-	-	-	-	28	-	81	-	-	-	194
312	10,9	41	25	30	30	4	-	1	3	1	14	30	59	55	19	-	-
4 093	5,1	1 505	-	-	-	-	-	-	-	-	549	-	2 039	-	-	-	Zus.
7 361	9,2	1 008	857	608	808	59	13	10	74	34	314	579	1 313	1 351	333	-	-
																	275
57	5,3	17	-	-	-	-	-	-	-	-	-	-	40	-	-	-	111
119	10,9	15	4	18	9	1	-	-	6	2	5	4	34	13	8	-	-
78	5,7	32	-	-	-	-	-	-	-	-	-	-	46	-	-	-	112
136	9,8	30	3	9	10	1	3	-	3	-	5	10	26	26	10	-	-
142	6,3	66	-	-	-	-	-	-	-	-	-	-	76	-	-	-	114
245	10,8	46	19	20	30	-	3	-	-	4	6	32	53	26	6	-	-
141	4,0	67	-	-	-	-	-	-	-	-	-	-	74	-	-	-	116
300	8,5	51	19	22	32	3	2	1	9	4	8	26	50	38	35	-	-
45	7,7	25	-	-	-	-	-	-	-	-	-	-	20	-	-	-	117
59	10,0	21	2	5	4	2	1	-	1	-	2	2	12	4	3	-	-
57	5,6	27	-	-	-	-	-	-	-	-	-	-	30	-	-	-	118
115	11,2	20	14	13	14	1	-	-	5	2	7	3	23	9	4	-	-
117	6,1	61	-	-	-	-	-	-	-	-	-	-	56	-	-	-	119
196	10,2	46	25	10	16	3	-	-	1	1	6	9	38	30	11	-	-
92	5,1	57	-	-	-	-	-	-	-	-	-	-	35	-	-	-	120
158	8,7	51	17	7	17	4	-	-	-	1	6	7	26	17	5	-	-
89	5,4	52	-	-	-	-	-	-	-	-	-	-	37	-	-	-	121
149	9,0	38	28	12	11	-	-	-	-	1	5	11	15	22	6	-	-
207	4,9	78	-	-	-	-	-	-	-	-	-	-	129	-	-	-	122
370	8,7	59	19	26	46	2	1	4	2	2	6	34	92	57	20	-	-
192	4,7	89	-	-	-	-	-	-	-	-	-	-	103	-	-	-	124
364	8,8	76	18	19	33	2	4	1	7	3	4	22	82	56	37	-	-
78	5,6	33	-	-	-	-	-	-	-	-	-	-	45	-	-	-	125
132	9,3	30	10	11	16	-	-	-	-	1	2	8	35	9	10	-	-
277	4,8	127	-	-	-	-	-	-	-	-	-	-	150	-	-	-	126
480	8,2	98	46	39	35	6	3	-	3	1	15	27	137	57	13	-	-
69	4,0	39	-	-	-	-	-	-	-	-	-	-	30	-	-	-	127
136	7,9	35	12	9	7	2	-	-	1	2	1	9	23	29	6	-	-
175	6,4	106	-	-	-	-	-	-	-	-	-	-	69	-	-	-	128
281	10,3	88	29	28	22	4	-	1	3	2	1	14	38	40	11	-	-
42	3,7	20	-	-	-	-	-	-	-	-	-	-	22	-	-	-	130
91	8,1	16	7	7	12	2	-	-	-	-	5	8	17	10	7	-	-
95	9,7	27	-	-	-	-	-	-	-	-	-	-	68	-	-	-	131
153	15,5	16	10	10	9	-	3	-	4	-	2	6	73	14	6	-	-
61	9,7	24	-	-	-	-	-	-	-	-	-	-	37	-	-	-	132
86	13,6	16	7	6	8	-	-	-	1	-	1	7	25	11	4	-	-
133	5,9	53	-	-	-	-	-	-	-	-	-	-	80	-	-	-	133
213	9,3	37	8	18	19	-	-	-	1	2	7	17	63	32	9	-	-
92	5,4	40	-	-	-	-	-	-	-	-	-	-	52	-	-	-	134
146	8,6	34	6	10	20	1	2	-	1	2	4	10	28	20	8	-	-
61	5,0	42	-	-	-	-	-	-	-	-	-	-	19	-	-	-	135
132	10,8	36	19	20	7	5	-	-	1	1	3	9	16	13	2	-	-

Noch: 1. Ergebnisse der Bundestagswahl 2009 nach

Schl. · Nr.	Gebiet	Wahl- berechtigte	Wähler	Art der Stimme	Ungültige Stimmen		Gültige Stimmen		Von den gültigen Stimmen entfielen auf									
		Nicht- wähler	Wahlbe- teiligung in %						CSU		SPD		FDP		GRÜNE		DIE LINKE	
					Anzahl	%	Anzahl	%	Anzahl	%	Anzahl	%	Anzahl	%				
					1	2	3	4	5	6	7	8	9	10	11	12	13	14

Noch: Niederbayern

275 Noch: Landkreis Passau

137	Obernzell, M .....	2 937	1 860	E	20	1,1	1 840	822	44,7	274	14,9	359	19,5	97	5,3	205	11,1
		1 077	63,3	Z	17	0,9	1 843	807	43,8	293	15,9	292	15,8	114	6,2	200	10,9
138	Ortenburg, M .....	5 685	3 777	E	43	1,1	3 734	2 001	53,6	460	12,3	556	14,9	261	7,0	239	6,4
		1 908	66,4	Z	33	0,9	3 744	1 921	51,3	505	13,5	494	13,2	246	6,6	227	6,1
141	Pocking, St .....	11 711	6 588	E	70	1,1	6 518	3 208	49,2	929	14,3	1 224	18,8	365	5,6	472	7,2
		5 123	56,3	Z	62	0,9	6 526	3 008	46,1	925	14,2	1 158	17,7	405	6,2	465	7,1
143	Rotthalmünster, M .....	3 920	2 453	E	29	1,2	2 424	1 235	50,9	287	11,8	435	17,9	142	5,9	150	6,2
		1 467	62,6	Z	18	0,7	2 435	1 123	46,1	286	11,7	463	19,0	139	5,7	154	6,3
144	Ruderting .....	2 442	1 609	E	17	1,1	1 592	714	44,8	194	12,2	363	22,8	118	7,4	147	9,2
		833	65,9	Z	12	0,7	1 597	724	45,3	202	12,6	253	15,8	140	8,8	153	9,6
145	Ruhstorf a.d.Rott, M .....	5 553	3 657	E	40	1,1	3 617	1 714	47,4	579	16,0	646	17,9	231	6,4	255	7,1
		1 896	65,9	Z	27	0,7	3 630	1 639	45,2	595	16,4	560	15,4	233	6,4	266	7,3
146	Salzweg .....	5 156	3 426	E	36	1,1	3 390	1 501	44,3	494	14,6	685	20,2	310	9,1	255	7,5
		1 730	66,4	Z	23	0,7	3 403	1 451	42,6	602	17,7	510	15,0	296	8,7	251	7,4
148	Sonnen .....	1 155	777	E	12	1,5	765	445	58,2	60	7,8	102	13,3	49	6,4	75	9,8
		378	67,3	Z	12	1,5	765	410	53,6	72	9,4	90	11,8	50	6,5	70	9,2
149	Tettenweis .....	1 382	958	E	13	1,4	945	552	58,4	76	8,0	175	18,5	55	5,8	53	5,6
		424	69,3	Z	9	0,9	949	510	53,7	76	8,0	179	18,9	64	6,7	50	5,3
150	Thyrnau .....	3 270	2 206	E	21	1,0	2 185	1 120	51,3	311	14,2	373	17,1	132	6,0	178	8,1
		1 064	67,5	Z	17	0,8	2 189	1 105	50,5	334	15,3	277	12,7	166	7,6	157	7,2
151	Tiefenbach .....	5 274	3 481	E	43	1,2	3 438	1 483	43,1	476	13,8	740	21,5	321	9,3	273	7,9
		1 793	66,0	Z	21	0,6	3 460	1 475	42,6	539	15,6	573	16,6	331	9,6	272	7,9
152	Tittling, M .....	3 235	1 963	E	24	1,2	1 939	947	48,8	278	14,3	301	15,5	95	4,9	203	10,5
		1 272	60,7	Z	14	0,7	1 949	889	45,6	282	14,5	263	13,5	99	5,1	204	10,5
153	Untergriesbach, M .....	4 833	3 050	E	47	1,5	3 003	1 513	50,4	362	12,1	501	16,7	169	5,6	306	10,2
		1 783	63,1	Z	34	1,1	3 016	1 434	47,5	390	12,9	428	14,2	176	5,8	290	9,6
154	Vilshofen an der Donau, St ..	13 052	7 875	E	125	1,6	7 750	3 662	47,3	1 196	15,4	1 230	15,9	587	7,6	672	8,7
		5 177	60,3	Z	96	1,2	7 779	3 491	44,9	1 219	15,7	1 095	14,1	589	7,6	678	8,7
156	Wegscheid, M .....	4 333	2 631	E	25	1,0	2 606	1 496	57,4	241	9,2	438	16,8	115	4,4	208	8,0
		1 702	60,7	Z	20	0,8	2 611	1 383	53,0	279	10,7	405	15,5	134	5,1	207	7,9
159	Windorf, M .....	3 733	2 458	E	27	1,1	2 431	1 262	51,9	305	12,5	399	16,4	178	7,3	184	7,6
		1 275	65,8	Z	19	0,8	2 439	1 104	45,3	315	12,9	408	16,7	190	7,8	203	8,3
160	Witzmannsberg .....	1 199	716	E	7	1,0	709	327	46,1	99	14,0	124	17,5	48	6,8	78	11,0
		483	59,7	Z	5	0,7	711	308	43,3	111	15,6	104	14,6	43	6,0	74	10,4
	Zusammen	147 892	93 238	E	1 216	1,3	92 022	45 031	48,9	12 829	13,9	15 869	17,2	6 229	6,8	7 378	8,0
		54 654	63,0	Z	882	0,9	92 356	42 512	46,0	13 543	14,7	14 147	15,3	6 478	7,0	7 264	7,9

276 Landkreis Regen

111	Achslach .....	799	502	E	14	2,8	488	247	50,6	124	25,4	54	11,1	8	1,6	22	4,5
		297	62,8	Z	7	1,4	495	257	51,9	41	8,3	81	16,4	18	3,6	28	5,7
113	Arnbruck .....	1 639	1 038	E	19	1,8	1 019	414	40,6	421	41,3	74	7,3	22	2,2	38	3,7
		601	63,3	Z	14	1,3	1 024	484	47,3	182	17,8	125	12,2	46	4,5	72	7,0
115	Bayerisch Eisenstein .....	804	573	E	20	3,5	553	280	50,6	202	36,5	31	5,6	15	2,7	19	3,4
		231	71,3	Z	12	2,1	561	282	50,3	136	24,2	52	9,3	28	5,0	37	6,6
116	Bischofsmais .....	2 598	1 582	E	17	1,1	1 565	823	52,6	418	26,7	133	8,5	44	2,8	63	4,0
		1 016	60,9	Z	18	1,1	1 564	836	53,5	165	10,5	222	14,2	56	3,6	105	6,7
117	Bodenmais, M .....	2 785	1 801	E	19	1,1	1 782	617	34,6	959	53,8	100	5,6	19	1,1	41	2,3
		984	64,7	Z	22	1,2	1 779	873	49,1	337	18,9	287	16,1	77	4,3	84	4,7
118	Böbrach .....	1 268	777	E	10	1,3	767	328	42,8	302	39,4	58	7,6	26	3,4	28	3,7
		491	61,3	Z	10	1,3	767	371	48,4	122	15,9	100	13,0	40	5,2	42	5,5
120	Drachselsried .....	2 002	1 202	E	18	1,5	1 184	528	44,6	456	38,5	87	7,3	33	2,8	38	3,2
		800	60,0	Z	19	1,6	1 183	591	50,0	211	17,8	150	12,7	57	4,8	59	5,0
121	Frauenau .....	2 291	1 452	E	13	0,9	1 439	505	35,1	702	48,8	47	3,3	52	3,6	107	7,4
		839	63,4	Z	14	1,0	1 438	496	34,5	462	32,1	103	7,2	115	8,0	180	12,5
122	Geiersthal .....	1 804	1 148	E	14	1,2	1 134	560	49,4	354	31,2	73	6,4	30	2,6	43	3,8
		656	63,6	Z	15	1,3	1 133	570	50,3	170	15,0	121	10,7	58	5,1	64	5,6
123	Gotteszell .....	997	589	E	8	1,4	581	264	45,4	189	32,5	55	9,5	9	1,5	41	7,1
		408	59,1	Z	6	1,0	583	263	45,1	88	15,1	96	16,5	19	3,3	51	8,7

Regierungsbezirken, Kreisen und Gemeinden

Von den gültigen Stimmen entfielen auf (geordnet nach der Reihenfolge auf dem Stimmzettel)																	Schl. Nr.
Sonstige		davon															
		NPD	REP	FAMILIE	BP	PBC	BüSo	MLPD	CM	DVU	DIE VIOLETTEN	Die Tierschutz- partei	ödp	PIRATEN	RRP	Übrige	
Anzahl	%	Anzahl															
17	18	19	20	21	22	23	24	25	26	27	28	29	30	31	32	33	

Noch: Niederbayern

																	275
83	4,5	42	-	-	-	-	-	-	-	-	-	-	41	-	-	-	137
137	7,4	33	18	9	11	-	-	-	3	-	5	9	24	19	6	-	-
217	5,8	101	-	-	-	-	-	-	-	-	-	-	116	-	-	-	138
351	9,4	80	30	19	32	8	-	-	1	4	6	36	84	48	3	-	-
320	4,9	153	-	-	-	-	-	-	-	-	-	-	167	-	-	-	141
565	8,7	128	31	54	51	2	2	-	8	3	13	35	129	68	41	-	-
175	7,2	87	-	-	-	-	-	-	-	-	-	-	88	-	-	-	143
270	11,1	78	12	17	17	-	-	-	7	1	3	15	79	20	21	-	-
56	3,5	21	-	-	-	-	-	-	-	-	-	-	35	-	-	-	144
125	7,8	16	6	21	8	-	-	2	2	4	1	9	23	25	8	-	-
192	5,3	95	-	-	-	-	-	-	-	-	-	-	97	-	-	-	145
337	9,3	72	24	29	36	3	2	-	2	1	9	25	74	43	17	-	-
145	4,3	56	-	-	-	-	-	-	-	-	-	-	89	-	-	-	146
293	8,6	50	22	30	22	6	-	-	2	1	9	22	73	47	9	-	-
34	4,4	25	-	-	-	-	-	-	-	-	-	-	9	-	-	-	148
73	9,5	16	15	6	9	-	1	-	-	-	1	3	15	4	3	-	-
34	3,6	14	-	-	-	-	-	-	-	-	-	-	20	-	-	-	149
70	7,4	10	4	5	9	-	2	-	1	-	3	4	15	12	5	-	-
71	3,2	26	-	-	-	-	-	-	-	-	-	-	45	-	-	-	150
150	6,9	20	13	10	12	1	-	1	2	-	2	8	32	35	14	-	-
145	4,2	66	-	-	-	-	-	-	-	-	-	-	79	-	-	-	151
270	7,8	35	22	27	36	3	2	-	2	4	1	22	64	38	14	-	-
115	5,9	51	-	-	-	-	-	-	-	-	-	-	64	-	-	-	152
212	10,9	36	33	16	21	-	1	-	3	2	2	22	45	23	8	-	-
152	5,1	92	-	-	-	-	-	-	-	-	-	-	60	-	-	-	153
298	9,9	76	22	28	50	3	1	-	3	4	1	14	49	33	14	-	-
403	5,2	183	-	-	-	-	-	-	-	-	-	-	220	-	-	-	154
707	9,1	138	63	50	64	6	-	3	5	7	9	61	160	106	35	-	-
108	4,1	45	-	-	-	-	-	-	-	-	-	-	63	-	-	-	156
203	7,8	33	15	21	23	-	-	-	3	1	5	8	46	37	11	-	-
103	4,2	60	-	-	-	-	-	-	-	-	-	-	43	-	-	-	159
219	9,0	55	23	19	19	2	1	-	1	2	5	10	40	31	11	-	-
33	4,7	16	-	-	-	-	-	-	-	-	-	-	17	-	-	-	160
71	10,0	12	10	4	6	-	2	-	1	-	1	8	18	3	6	-	-
4 686	5,1	2 215	-	-	-	-	-	-	-	-	-	-	2 471	-	-	-	Zus.
8 412	9,1	1 747	685	684	803	73	36	13	95	65	177	586	1 876	1 125	447	-	-

																	276
33	6,8	14	-	-	-	-	-	-	-	-	-	-	14	-	-	5	111
70	14,1	9	11	7	11	-	2	-	-	-	-	1	19	5	5	-	-
50	4,9	28	-	-	-	-	-	-	-	-	-	-	12	-	-	10	113
115	11,2	38	6	4	20	-	-	-	-	-	1	1	21	20	4	-	-
6	1,1	4	-	-	-	-	-	-	-	-	-	-	1	-	-	1	115
26	4,6	3	5	-	5	-	-	-	-	1	-	2	2	4	4	-	-
84	5,4	40	-	-	-	-	-	-	-	-	-	-	38	-	-	6	116
180	11,5	41	23	9	20	2	-	-	-	1	3	4	58	13	6	-	-
46	2,6	32	-	-	-	-	-	-	-	-	-	-	9	-	-	5	117
121	6,8	40	10	7	21	-	-	-	1	1	2	2	15	17	5	-	-
25	3,3	16	-	-	-	-	-	-	-	-	-	-	7	-	-	2	118
92	12,0	14	25	9	15	-	-	-	1	1	1	6	8	9	3	-	-
42	3,5	20	-	-	-	-	-	-	-	-	-	-	17	-	-	5	120
115	9,7	16	14	5	19	3	-	-	1	2	2	18	16	10	9	-	-
26	1,8	17	-	-	-	-	-	-	-	-	-	-	5	-	-	4	121
82	5,7	16	4	8	11	1	-	-	-	-	2	6	12	14	8	-	-
74	6,5	31	-	-	-	-	-	-	-	-	-	-	40	-	-	3	122
150	13,2	33	17	6	16	1	-	-	-	1	-	4	45	18	9	-	-
23	4,0	16	-	-	-	-	-	-	-	-	-	-	6	-	-	1	123
66	11,3	10	8	4	12	1	-	-	-	-	-	5	6	9	11	-	-

Noch: 1. Ergebnisse der Bundestagswahl 2009 nach

Schl. Nr.	Gebiet	Wahl- berechtigte	Wähler	Art der Stimme	Ungültige Stimmen		Gültige Stimmen		Von den gültigen Stimmen entfielen auf									
		Nicht- wähler	Wahlbe- teiligung in %						CSU		SPD		FDP		GRÜNE		DIE LINKE	
		1	2		Anzahl	%	Anzahl	%	Anzahl	%	Anzahl	%	Anzahl	%	Anzahl	%	Anzahl	%
		1	2	3	4	5	6		7	8	9	10	11	12	13	14	15	16

Noch: Niederbayern

276 Noch: Landkreis Regen

126	Kirchberg i.Wald .....	3 398	2 136	E	26	1,2	2 110		949	45,0	738	35,0	141	6,7	60	2,8	117	5,5
		1 262	62,9	Z	25	1,2	2 111		980	46,4	321	15,2	251	11,9	111	5,3	192	9,1
127	Kirchdorf i.Wald .....	1 738	996	E	11	1,1	985		426	43,2	352	35,7	59	6,0	30	3,0	47	4,8
		742	57,3	Z	10	1,0	986		426	43,2	174	17,6	101	10,2	43	4,4	98	9,9
128	Kollnburg .....	2 277	1 341	E	18	1,3	1 323		722	54,6	331	25,0	139	10,5	42	3,2	37	2,8
		936	58,9	Z	23	1,7	1 318		749	56,8	149	11,3	180	13,7	67	5,1	56	4,2
129	Langdorf .....	1 550	1 091	E	16	1,5	1 075		432	40,2	508	47,3	43	4,0	21	2,0	40	3,7
		459	70,4	Z	14	1,3	1 077		468	43,5	254	23,6	114	10,6	60	5,6	95	8,8
130	Lindberg .....	1 975	1 202	E	7	0,6	1 195		519	43,4	485	40,6	81	6,8	30	2,5	59	4,9
		773	60,9	Z	8	0,7	1 194		519	43,5	235	19,7	160	13,4	69	5,8	110	9,2
134	Patersdorf .....	1 412	858	E	6	0,7	852		379	44,5	298	35,0	55	6,5	24	2,8	56	6,6
		554	60,8	Z	10	1,2	848		385	45,4	135	15,9	81	9,6	31	3,7	96	11,3
135	Prackenbach .....	2 184	1 185	E	18	1,5	1 167		552	47,3	299	25,6	162	13,9	41	3,5	71	6,1
		999	54,3	Z	13	1,1	1 172		529	45,1	157	13,4	204	17,4	54	4,6	91	7,8
138	Regen, St .....	9 034	5 492	E	76	1,4	5 416		2 422	44,7	1 950	36,0	413	7,6	145	2,7	303	5,6
		3 542	60,8	Z	65	1,2	5 427		2 426	44,7	926	17,1	767	14,1	349	6,4	463	8,5
139	Rinchnach .....	2 546	1 534	E	24	1,6	1 510		733	48,5	509	33,7	102	6,8	31	2,1	60	4,0
		1 012	60,3	Z	26	1,7	1 508		738	48,9	252	16,7	194	12,9	71	4,7	97	6,4
142	Ruhmannsfelden, M .....	1 640	906	E	13	1,4	893		386	43,2	306	34,3	88	9,9	27	3,0	30	3,4
		734	55,2	Z	10	1,1	896		423	47,2	119	13,3	144	16,1	52	5,8	62	6,9
143	Teisnach, M .....	2 312	1 385	E	25	1,8	1 360		620	45,6	507	37,3	89	6,5	29	2,1	50	3,7
		927	59,9	Z	34	2,5	1 351		627	46,4	268	19,8	131	9,7	46	3,4	95	7,0
144	Viechtach, St .....	6 677	3 927	E	52	1,3	3 875		1 646	42,5	1 234	31,8	522	13,5	144	3,7	162	4,2
		2 750	58,8	Z	58	1,5	3 869		1 817	47,0	603	15,6	574	14,8	255	6,6	252	6,5
146	Zachenberg .....	1 692	1 005	E	28	2,8	977		441	45,1	305	31,2	76	7,8	41	4,2	57	5,8
		687	59,4	Z	22	2,2	983		451	45,9	141	14,3	128	13,0	50	5,1	81	8,2
148	Zwiesel, St .....	7 893	4 546	E	61	1,3	4 485		2 095	46,7	1 602	35,7	286	6,4	144	3,2	252	5,6
		3 347	57,6	Z	57	1,3	4 489		1 963	43,7	883	19,7	659	14,7	289	6,4	406	9,0
	Zusammen	63 315	38 268	E	533	1,4	37 735		16 888	44,8	13 551	35,9	2 968	7,9	1 067	2,8	1 781	4,7
		25 047	60,4	Z	512	1,3	37 756		17 524	46,4	6 531	17,3	5 025	13,3	2 061	5,5	2 916	7,7

277 Landkreis Rottal-Inn

111	Arnstorf, M .....	5 100	2 966	E	71	2,4	2 895		1 633	56,4	459	15,9	262	9,1	198	6,8	160	5,5
		2 134	58,2	Z	53	1,8	2 913		1 510	51,8	353	12,1	380	13,0	237	8,1	176	6,0
112	Bayerbach .....	1 344	879	E	22	2,5	857		437	51,0	147	17,2	95	11,1	61	7,1	37	4,3
		465	65,4	Z	20	2,3	859		393	45,8	133	15,5	119	13,9	70	8,1	42	4,9
113	Bad Birnbach, M .....	4 538	2 958	E	52	1,8	2 906		1 538	52,9	456	15,7	363	12,5	197	6,8	135	4,6
		1 580	65,2	Z	37	1,3	2 921		1 380	47,2	371	12,7	514	17,6	199	6,8	178	6,1
114	Dietersburg .....	2 487	1 585	E	43	2,7	1 542		827	53,6	210	13,6	166	10,8	109	7,1	80	5,2
		902	63,7	Z	28	1,8	1 557		766	49,2	167	10,7	213	13,7	127	8,2	92	5,9
116	Eggenfelden, St .....	9 825	6 036	E	108	1,8	5 928		2 996	50,5	1 237	20,9	624	10,5	445	7,5	266	4,5
		3 789	61,4	Z	66	1,1	5 970		2 807	47,0	995	16,7	866	14,5	497	8,3	310	5,2
117	Eggldham .....	1 941	1 180	E	16	1,4	1 164		606	52,1	211	18,1	108	9,3	70	6,0	70	6,0
		761	60,8	Z	19	1,6	1 161		531	45,7	178	15,3	167	14,4	73	6,3	88	7,6
118	Ering .....	1 474	979	E	13	1,3	966		494	51,1	223	23,1	63	6,5	55	5,7	49	5,1
		495	66,4	Z	12	1,2	967		451	46,6	187	19,3	98	10,1	66	6,8	61	6,3
119	Falkenberg .....	3 024	2 058	E	43	2,1	2 015		1 243	61,7	255	12,7	225	11,2	106	5,3	63	3,1
		966	68,1	Z	22	1,1	2 036		1 130	55,5	201	9,9	332	16,3	116	5,7	82	4,0
121	Gangkofen, M .....	5 009	3 408	E	72	2,1	3 336		2 036	61,0	371	11,1	329	9,9	149	4,5	160	4,8
		1 601	68,0	Z	33	1,0	3 375		1 890	56,0	300	8,9	468	13,9	173	5,1	156	4,6
122	Geratskirchen .....	613	419	E	6	1,4	413		275	66,6	39	9,4	37	9,0	16	3,9	14	3,4
		194	68,4	Z	4	1,0	415		246	59,3	36	8,7	55	13,3	19	4,6	18	4,3
124	Hebertsfelden .....	2 897	1 868	E	50	2,7	1 818		975	53,6	274	15,1	186	10,2	157	8,6	92	5,1
		1 029	64,5	Z	30	1,6	1 838		875	47,6	231	12,6	276	15,0	152	8,3	103	5,6
126	Johanniskirchen .....	1 967	1 262	E	22	1,7	1 240		658	53,1	135	10,9	107	8,6	80	6,5	57	4,6
		705	64,2	Z	19	1,5	1 243		614	49,4	139	11,2	174	14,0	84	6,8	70	5,6
127	Julbach .....	1 761	1 177	E	20	1,7	1 157		552	47,7	288	24,9	93	8,0	76	6,6	61	5,3
		584	66,8	Z	15	1,3	1 162		489	42,1	247	21,3	149	12,8	95	8,2	72	6,2

E = Erststimmen. Z = Zweitstimmen.

Regierungsbezirken, Kreisen und Gemeinden

Von den gültigen Stimmen entfielen auf (geordnet nach der Reihenfolge auf dem Stimmzettel)																	Schl. Nr.
Sonstige		davon															
		NPD	REP	FAMILIE	BP	PBC	BüSo	MLPD	CM	DVU	DIE VIOLETTEN	Die Tierschutz- partei	ödp	PIRATEN	RRP	Übrige	
Anzahl	%	Anzahl															
17	18	19	20	21	22	23	24	25	26	27	28	29	30	31	32	33	

Noch: Niederbayern

																	276
105	5,0	50	-	-	-	-	-	-	-	-	-	-	51	-	-	4	126
256	12,1	54	30	12	34	2	-	1	8	-	3	10	61	20	21	-	-
71	7,2	45	-	-	-	-	-	-	-	-	-	-	17	-	-	9	127
144	14,6	37	25	11	20	-	2	-	1	-	3	8	18	17	2	-	-
52	3,9	22	-	-	-	-	-	-	-	-	-	-	23	-	-	7	128
117	8,9	22	17	13	14	-	-	1	-	1	4	6	27	12	-	-	-
31	2,9	13	-	-	-	-	-	-	-	-	-	-	17	-	-	1	129
86	8,0	15	11	5	14	-	-	-	2	1	1	1	20	10	6	-	-
21	1,8	13	-	-	-	-	-	-	-	-	-	-	6	-	-	2	130
101	8,5	12	19	13	9	1	1	-	2	-	-	-	9	17	12	6	-
40	4,7	25	-	-	-	-	-	-	-	-	-	-	12	-	-	3	134
120	14,2	21	23	14	14	1	-	-	-	2	-	4	16	23	2	-	-
42	3,6	27	-	-	-	-	-	-	-	-	-	-	9	-	-	6	135
137	11,7	24	18	18	12	5	-	-	2	1	2	8	18	15	14	-	-
183	3,4	91	-	-	-	-	-	-	-	-	-	-	67	-	-	25	138
496	9,1	77	57	43	48	3	1	1	14	1	5	35	103	77	31	-	-
75	5,0	32	-	-	-	-	-	-	-	-	-	-	36	-	-	7	139
156	10,3	27	19	7	22	-	-	-	1	1	1	7	51	14	6	-	-
56	6,3	25	-	-	-	-	-	-	-	-	-	-	23	-	-	8	142
96	10,7	21	8	13	10	1	1	-	-	-	2	3	23	13	1	-	-
65	4,8	25	-	-	-	-	-	-	-	-	-	-	27	-	-	13	143
184	13,6	22	30	21	22	-	1	1	1	2	4	11	32	21	16	-	-
167	4,3	86	-	-	-	-	-	-	-	-	-	-	62	-	-	19	144
368	9,5	69	22	23	31	2	-	-	6	-	7	24	84	76	24	-	-
57	5,8	29	-	-	-	-	-	-	-	-	-	-	21	-	-	7	146
132	13,4	36	19	10	16	-	-	-	2	2	-	7	20	13	7	-	-
106	2,4	57	-	-	-	-	-	-	-	-	-	-	40	-	-	9	148
289	6,4	54	30	23	36	4	3	1	4	1	6	30	45	38	14	-	-
1 480	3,9	758	-	-	-	-	-	-	-	-	-	-	560	-	-	162	Zus.
3 699	9,8	711	451	285	452	27	11	5	46	19	49	212	737	480	214	-	-

277

183	6,3	54	34	-	-	-	20	-	-	-	-	-	75	-	-	-	111
257	8,8	59	30	22	32	1	3	-	8	1	1	10	50	26	14	-	-
80	9,3	40	12	-	-	-	7	-	-	-	-	-	21	-	-	-	112
102	11,9	42	5	5	16	-	1	-	1	-	3	4	12	7	6	-	-
217	7,5	63	24	-	-	-	16	-	-	-	-	-	114	-	-	-	113
279	9,6	59	26	13	21	2	1	1	5	5	5	16	75	28	22	-	-
150	9,7	32	25	-	-	-	15	-	-	-	-	-	78	-	-	-	114
192	12,3	40	17	9	25	-	2	-	7	2	3	5	50	24	8	-	-
360	6,1	121	34	-	-	-	25	-	-	-	-	-	180	-	-	-	116
495	8,3	113	32	25	47	11	5	1	11	-	10	29	112	77	22	-	-
99	8,5	29	15	-	-	-	10	-	-	-	-	-	45	-	-	-	117
124	10,7	27	10	13	13	-	3	-	1	1	2	9	19	21	5	-	-
82	8,5	10	10	-	-	-	5	-	-	-	-	-	57	-	-	-	118
104	10,8	12	9	4	5	-	-	-	-	-	3	1	43	15	12	-	-
123	6,1	30	16	-	-	-	9	-	-	-	-	-	68	-	-	-	119
175	8,6	34	12	8	28	1	5	-	2	1	4	8	36	26	10	-	-
291	8,7	82	69	-	-	-	14	-	-	-	-	-	126	-	-	-	121
388	11,5	87	45	27	83	-	3	-	10	2	4	14	51	43	19	-	-
32	7,7	5	6	-	-	-	1	-	-	-	-	-	20	-	-	-	122
41	9,9	5	4	4	5	-	2	-	2	-	2	2	7	6	2	-	-
134	7,4	31	21	-	-	-	7	-	-	-	-	-	75	-	-	-	124
201	10,9	31	17	12	29	2	-	-	4	3	2	9	52	28	12	-	-
203	16,4	31	17	-	-	-	97	-	-	-	-	-	58	-	-	-	126
162	13,0	31	16	7	12	1	25	-	1	-	2	15	35	17	-	-	-
87	7,5	17	12	-	-	-	4	-	-	-	-	-	54	-	-	-	127
110	9,5	20	11	13	14	-	-	-	-	-	2	12	27	6	5	-	-

Noch: 1. Ergebnisse der Bundestagswahl 2009 nach

Schl. · Nr.	Gebiet	Wahl- berechtigte	Wähler	Art der Stimme	Ungültige Stimmen		Gültige Stimmen		Von den gültigen Stimmen entfielen auf									
		Nicht- wähler	Wahlbe- teiligung in %						CSU		SPD		FDP		GRÜNE		DIE LINKE	
					Anzahl	%	Anzahl	%	Anzahl	%	Anzahl	%	Anzahl	%				
					1	2	3	4	5	6	7	8	9	10	11	12	13	14

Noch: Niederbayern

277 Noch: Landkreis Rottal-Inn

128	Kirchdorf a.Inn .....	4 016	2 593	E	44	1,7	2 549	1 269	49,8	601	23,6	228	8,9	170	6,7	133	5,2
		1 423	64,6	Z	32	1,2	2 561	1 156	45,1	494	19,3	329	12,8	196	7,7	166	6,5
131	Malgersdorf .....	910	617	E	16	2,6	601	379	63,1	72	12,0	47	7,8	36	6,0	20	3,3
		293	67,8	Z	8	1,3	609	348	57,1	64	10,5	78	12,8	30	4,9	24	3,9
133	Massing, M .....	2 960	1 845	E	36	2,0	1 809	1 048	57,9	300	16,6	189	10,4	98	5,4	86	4,8
		1 115	62,3	Z	17	0,9	1 828	975	53,3	227	12,4	267	14,6	115	6,3	101	5,5
134	Mitterskirchen .....	1 595	1 092	E	16	1,5	1 076	638	59,3	150	13,9	100	9,3	54	5,0	46	4,3
		503	68,5	Z	10	0,9	1 082	583	53,9	119	11,0	147	13,6	66	6,1	47	4,3
138	Pfarrkirchen, St .....	9 084	5 685	E	130	2,3	5 555	2 792	50,3	1 033	18,6	605	10,9	437	7,9	302	5,4
		3 399	62,6	Z	69	1,2	5 616	2 629	46,8	844	15,0	821	14,6	447	8,0	362	6,4
139	Postmünster .....	1 877	1 214	E	21	1,7	1 193	673	56,4	186	15,6	92	7,7	112	9,4	57	4,8
		663	64,7	Z	19	1,6	1 195	636	53,2	140	11,7	152	12,7	97	8,1	62	5,2
140	Reut .....	1 400	925	E	28	3,0	897	518	57,7	135	15,1	77	8,6	66	7,4	32	3,6
		475	66,1	Z	12	1,3	913	477	52,2	111	12,2	112	12,3	89	9,7	31	3,4
141	Rimbach .....	693	506	E	12	2,4	494	339	68,6	51	10,3	35	7,1	28	5,7	14	2,8
		187	73,0	Z	1	0,2	505	312	61,8	46	9,1	67	13,3	26	5,1	20	4,0
142	Roßbach .....	2 329	1 550	E	19	1,2	1 531	895	58,5	146	9,5	147	9,6	98	6,4	103	6,7
		779	66,6	Z	16	1,0	1 534	796	51,9	127	8,3	207	13,5	92	6,0	105	6,8
144	Schönau .....	1 501	1 010	E	10	1,0	1 000	526	52,6	151	15,1	95	9,5	86	8,6	65	6,5
		491	67,3	Z	12	1,2	998	513	51,4	101	10,1	97	9,7	115	11,5	67	6,7
145	Simbach a.Inn, St .....	7 170	4 286	E	80	1,9	4 206	2 298	54,6	836	19,9	364	8,7	318	7,6	171	4,1
		2 884	59,8	Z	58	1,4	4 228	2 137	50,5	653	15,4	555	13,1	353	8,3	217	5,1
147	Stubenberg .....	1 125	708	E	10	1,4	698	361	51,7	130	18,6	67	9,6	48	6,9	38	5,4
		417	62,9	Z	10	1,4	698	310	44,4	92	13,2	109	15,6	57	8,2	53	7,6
148	Tann, M .....	3 083	1 862	E	37	2,0	1 825	990	54,2	274	15,0	214	11,7	120	6,6	97	5,3
		1 221	60,4	Z	21	1,1	1 841	907	49,3	211	11,5	293	15,9	125	6,8	107	5,8
149	Triftern, M .....	4 232	2 667	E	42	1,6	2 625	1 469	56,0	349	13,3	272	10,4	174	6,6	104	4,0
		1 565	63,0	Z	35	1,3	2 632	1 347	51,2	291	11,1	374	14,2	179	6,8	114	4,3
151	Unterdietfurt .....	1 657	1 164	E	20	1,7	1 144	695	60,8	141	12,3	108	9,4	67	5,9	57	5,0
		493	70,2	Z	11	0,9	1 153	631	54,7	103	8,9	182	15,8	73	6,3	61	5,3
152	Wittibreut .....	1 586	1 025	E	14	1,4	1 011	579	57,3	124	12,3	104	10,3	58	5,7	46	4,5
		561	64,6	Z	11	1,1	1 014	517	51,0	89	8,8	147	14,5	74	7,3	55	5,4
153	Wurmannsquick, M .....	2 929	1 984	E	34	1,7	1 950	1 095	56,2	275	14,1	216	11,1	118	6,1	59	3,0
		945	67,7	Z	19	1,0	1 965	1 030	52,4	187	9,5	305	15,5	140	7,1	76	3,9
154	Zeilarn .....	1 698	1 123	E	33	2,9	1 090	606	55,6	185	17,0	122	11,2	64	5,9	36	3,3
		575	66,1	Z	12	1,1	1 111	575	51,8	123	11,1	171	15,4	81	7,3	48	4,3
	Zusammen	91 825	58 631	E	1 140	1,9	57 491	31 440	54,7	9 444	16,4	5 740	10,0	3 871	6,7	2 710	4,7
		33 194	63,9	Z	731	1,2	57 900	28 961	50,0	7 560	13,1	8 224	14,2	4 263	7,4	3 164	5,5

278 Landkreis Straubing-Bogen

112	Aholting .....	1 256	915	E	5	0,5	910	584	64,2	134	14,7	70	7,7	27	3,0	48	5,3
		341	72,9	Z	5	0,5	910	471	51,8	107	11,8	147	16,2	40	4,4	55	6,0
113	Aiterhofen .....	2 556	1 861	E	27	1,5	1 834	1 239	67,6	212	11,6	146	8,0	78	4,3	68	3,7
		695	72,8	Z	16	0,9	1 845	1 079	58,5	180	9,8	267	14,5	83	4,5	77	4,2
116	Ascha .....	1 157	807	E	9	1,1	798	466	58,4	161	20,2	52	6,5	37	4,6	41	5,1
		350	69,7	Z	10	1,2	797	387	48,6	139	17,4	95	11,9	41	5,1	49	6,1
117	Atting .....	1 273	980	E	12	1,2	968	611	63,1	121	12,5	69	7,1	52	5,4	46	4,8
		293	77,0	Z	3	0,3	977	545	55,8	82	8,4	141	14,4	56	5,7	55	5,6
118	Bogen, St .....	7 671	4 821	E	63	1,3	4 758	2 901	61,0	740	15,6	406	8,5	218	4,6	251	5,3
		2 850	62,8	Z	50	1,0	4 771	2 485	52,1	597	12,5	690	14,5	282	5,9	286	6,0
120	Falkenfels .....	789	574	E	8	1,4	566	327	57,8	85	15,0	60	10,6	25	4,4	39	6,9
		215	72,8	Z	8	1,4	566	271	47,9	51	9,0	111	19,6	32	5,7	44	7,8
121	Feldkirchen .....	1 340	958	E	20	2,1	938	595	63,4	137	14,6	60	6,4	36	3,8	33	3,5
		382	71,5	Z	9	0,9	949	500	52,7	114	12,0	131	13,8	35	3,7	46	4,8
123	Geiselhöring, St .....	5 096	3 611	E	47	1,3	3 564	2 242	62,9	509	14,3	250	7,0	145	4,1	163	4,6
		1 485	70,9	Z	29	0,8	3 582	2 004	55,9	424	11,8	456	12,7	163	4,6	175	4,9
129	Haibach .....	1 729	1 261	E	20	1,6	1 241	943	76,0	141	11,4	56	4,5	23	1,9	31	2,5
		468	72,9	Z	10	0,8	1 251	781	62,4	108	8,6	127	10,2	41	3,3	50	4,0

E = Erststimmen. Z = Zweitstimmen.



Regierungsbezirken, Kreisen und Gemeinden

Von den gültigen Stimmen entfielen auf (geordnet nach der Reihenfolge auf dem Stimmzettel)																	Schl. Nr.
Sonstige		davon															
		NPD	REP	FAMILIE	BP	PBC	BüSo	MLPD	CM	DVU	DIE VIOLETTEN	Die Tierschutz- partei	ödp	PIRATEN	RRP	Übrige	
Anzahl	%	Anzahl															
17	18	19	20	21	22	23	24	25	26	27	28	29	30	31	32	33	

Noch: Niederbayern

																	277
148	5,8	33	26	-	-	-	16	-	-	-	-	-	73	-	-	-	128
220	8,6	30	21	18	21	1	8	-	-	-	3	21	34	46	17	-	-
47	7,8	10	9	-	-	-	5	-	-	-	-	-	23	-	-	-	131
65	10,7	13	8	4	4	3	1	-	3	-	2	2	8	10	7	-	-
88	4,9	23	21	-	-	-	5	-	-	-	-	-	39	-	-	-	133
143	7,8	24	17	15	14	-	3	-	-	-	1	11	28	26	4	-	-
88	8,2	20	8	-	-	-	8	-	-	-	-	-	52	-	-	-	134
120	11,1	27	8	9	15	-	-	-	-	-	1	10	31	19	-	-	-
386	6,9	92	44	-	-	-	36	-	-	-	-	-	214	-	-	-	138
513	9,1	91	35	25	53	6	10	-	12	4	7	32	118	83	37	-	-
73	6,1	13	9	-	-	-	3	-	-	-	-	-	48	-	-	-	139
108	9,0	13	3	5	13	2	1	-	2	-	2	4	40	18	5	-	-
69	7,7	15	16	-	-	-	5	-	-	-	-	-	33	-	-	-	140
93	10,2	16	12	7	11	1	3	-	1	-	1	8	20	9	4	-	-
27	5,5	10	5	-	-	-	1	-	-	-	-	-	11	-	-	-	141
34	6,7	6	5	2	4	-	-	-	1	-	1	1	8	4	2	-	-
142	9,3	51	18	-	-	-	20	-	-	-	-	-	53	-	-	-	142
207	13,5	51	15	20	26	-	10	3	3	2	3	7	36	17	14	-	-
77	7,7	12	21	-	-	-	2	-	-	-	-	-	42	-	-	-	144
105	10,5	10	7	10	9	1	-	-	7	2	4	6	29	16	4	-	-
219	5,2	59	36	-	-	-	19	-	-	-	-	-	105	-	-	-	145
313	7,4	52	24	32	39	1	2	1	1	2	2	27	63	52	15	-	-
54	7,7	6	5	-	-	-	5	-	-	-	-	-	38	-	-	-	147
77	11,0	10	4	4	10	-	-	-	2	-	-	6	28	12	1	-	-
130	7,1	35	18	-	-	-	2	-	-	-	-	-	75	-	-	-	148
198	10,8	32	17	17	33	-	-	-	6	-	1	16	49	20	7	-	-
257	9,8	41	27	-	-	-	12	-	-	-	-	-	177	-	-	-	149
327	12,4	34	15	17	40	1	3	-	-	4	8	24	123	44	14	-	-
76	6,6	21	13	-	-	-	3	-	-	-	-	-	39	-	-	-	151
103	8,9	16	10	8	15	1	1	1	3	-	1	8	16	18	5	-	-
100	9,9	20	16	-	-	-	8	-	-	-	-	-	56	-	-	-	152
132	13,0	18	11	12	13	-	4	-	2	1	3	10	36	17	5	-	-
187	9,6	32	17	-	-	-	5	-	-	-	-	-	133	-	-	-	153
227	11,6	29	15	20	19	-	2	-	2	2	6	9	91	26	6	-	-
77	7,1	10	13	-	-	-	4	-	-	-	-	-	50	-	-	-	154
113	10,2	9	13	5	24	-	-	-	-	-	3	10	32	15	2	-	-
4 286	7,5	1 048	617	-	-	-	389	-	-	-	-	-	2 232	-	-	-	Zus.
5 728	9,9	1 041	474	392	693	35	98	7	97	32	92	346	1 359	776	286	-	-
																	278
47	5,2	22	-	-	-	-	-	-	-	-	-	-	20	-	-	5	112
90	9,9	14	11	9	13	-	-	-	-	-	1	4	25	11	2	-	-
91	5,0	31	-	-	-	-	-	-	-	-	-	-	51	-	-	9	113
159	8,6	24	18	10	15	-	-	-	1	2	-	7	46	25	11	-	-
41	5,1	21	-	-	-	-	-	-	-	-	-	-	16	-	-	4	116
86	10,8	24	7	10	12	-	-	-	-	-	3	6	12	11	1	-	-
69	7,1	31	-	-	-	-	-	-	-	-	-	-	31	-	-	7	117
98	10,0	18	12	8	8	-	-	-	1	1	1	9	28	10	2	-	-
242	5,1	82	-	-	-	-	-	-	-	-	-	-	132	-	-	28	118
431	9,0	60	50	36	44	2	-	-	3	-	11	25	124	60	16	-	-
30	5,3	16	-	-	-	-	-	-	-	-	-	-	11	-	-	3	120
57	10,1	16	3	3	13	-	-	-	-	-	-	1	11	9	1	-	-
77	8,2	23	-	-	-	-	-	-	-	-	-	-	46	-	-	8	121
123	13,0	17	9	3	16	-	-	-	-	-	-	8	46	23	1	-	-
255	7,2	110	-	-	-	-	-	-	-	-	-	-	139	-	-	6	123
360	10,1	97	39	13	33	3	1	1	2	1	4	21	90	41	14	-	-
47	3,8	15	-	-	-	-	-	-	-	-	-	-	22	-	-	10	129
144	11,5	27	17	5	36	-	1	-	3	1	1	5	31	9	8	-	-

Noch: 1. Ergebnisse der Bundestagswahl 2009 nach

Schl. Nr.	Gebiet	Wahl- berechtigte	Wähler	Art der Stimme	Ungültige Stimmen		Gültige Stimmen		Von den gültigen Stimmen entfielen auf									
		Nicht- wähler	Wahlbe- teiligung in %						CSU		SPD		FDP		GRÜNE		DIE LINKE	
		1	2		Anzahl	%	Anzahl	%	Anzahl	%	Anzahl	%	Anzahl	%	Anzahl	%	Anzahl	%
					4	5	6		7	8	9	10	11	12	13	14	15	16

Noch: Niederbayern

278 Noch: Landkreis Straubing-Bogen

134	Haselbach .....	1 352	943	E	15	1,6	928		575	62,0	177	19,1	43	4,6	51	5,5	48	5,2
		409	69,7	Z	12	1,3	931		456	49,0	138	14,8	111	11,9	67	7,2	67	7,2
139	Hunderdorf .....	2 589	1 712	E	23	1,3	1 689		986	58,4	333	19,7	111	6,6	55	3,3	95	5,6
		877	66,1	Z	21	1,2	1 691		816	48,3	267	15,8	223	13,2	69	4,1	123	7,3
140	Irlbach .....	937	668	E	6	0,9	662		402	60,7	120	18,1	51	7,7	24	3,6	26	3,9
		269	71,3	Z	4	0,6	664		342	51,5	95	14,3	92	13,9	32	4,8	35	5,3
141	Kirchroth .....	2 887	2 140	E	46	2,1	2 094		1 411	67,4	246	11,7	169	8,1	77	3,7	59	2,8
		747	74,1	Z	45	2,1	2 095		1 184	56,5	195	9,3	306	14,6	79	3,8	103	4,9
143	Konzell .....	1 419	1 034	E	16	1,5	1 018		584	57,4	222	21,8	101	9,9	19	1,9	36	3,5
		385	72,9	Z	11	1,1	1 023		544	53,2	144	14,1	137	13,4	36	3,5	47	4,6
144	Laberweinting .....	2 704	2 068	E	34	1,6	2 034		1 270	62,4	221	10,9	121	5,9	85	4,2	82	4,0
		636	76,5	Z	22	1,1	2 046		1 157	56,5	192	9,4	247	12,1	99	4,8	101	4,9
146	Leiblfing .....	3 097	2 318	E	33	1,4	2 285		1 481	64,8	308	13,5	164	7,2	73	3,2	88	3,9
		779	74,8	Z	16	0,7	2 302		1 295	56,3	223	9,7	291	12,6	86	3,7	117	5,1
147	Loitzendorf .....	513	363	E	4	1,1	359		192	53,5	60	16,7	29	8,1	21	5,8	27	7,5
		150	70,8	Z	4	1,1	359		180	50,1	38	10,6	42	11,7	16	4,5	31	8,6
148	Mallersdorf-Pfaffenberg, M ..	5 232	3 914	E	76	1,9	3 838		2 416	62,9	410	10,7	262	6,8	159	4,1	162	4,2
		1 318	74,8	Z	83	2,1	3 831		2 195	57,3	402	10,5	484	12,6	188	4,9	170	4,4
149	Mariaposching .....	1 122	757	E	24	3,2	733		383	52,3	116	15,8	82	11,2	29	4,0	54	7,4
		365	67,5	Z	16	2,1	741		329	44,4	91	12,3	121	16,3	33	4,5	70	9,4
151	Mitterfels, M .....	1 950	1 413	E	22	1,6	1 391		840	60,4	249	17,9	111	8,0	55	4,0	54	3,9
		537	72,5	Z	16	1,1	1 397		664	47,5	216	15,5	200	14,3	94	6,7	72	5,2
154	Neukirchen .....	1 349	950	E	9	0,9	941		547	58,1	181	19,2	64	6,8	40	4,3	44	4,7
		399	70,4	Z	8	0,8	942		455	48,3	120	12,7	123	13,1	68	7,2	47	5,0
159	Niederwinkling .....	1 865	1 338	E	22	1,6	1 316		744	56,5	243	18,5	135	10,3	57	4,3	54	4,1
		527	71,7	Z	12	0,9	1 326		631	47,6	182	13,7	222	16,7	81	6,1	56	4,2
167	Oberschneiding .....	2 065	1 527	E	25	1,6	1 502		1 047	69,7	163	10,9	120	8,0	52	3,5	56	3,7
		538	73,9	Z	22	1,4	1 505		943	62,7	127	8,4	204	13,6	64	4,3	52	3,5
170	Parkstetten .....	2 358	1 720	E	20	1,2	1 700		1 067	62,8	263	15,5	112	6,6	87	5,1	70	4,1
		638	72,9	Z	12	0,7	1 708		857	50,2	234	13,7	251	14,7	96	5,6	74	4,3
171	Perasdorf .....	436	310	E	4	1,3	306		165	53,9	77	25,2	24	7,8	10	3,3	14	4,6
		126	71,1	Z	1	0,3	309		144	46,6	57	18,4	35	11,3	4	1,3	23	7,4
172	Perkam .....	1 149	854	E	6	0,7	848		528	62,3	126	14,9	73	8,6	35	4,1	31	3,7
		295	74,3	Z	3	0,4	851		469	55,1	95	11,2	123	14,5	41	4,8	45	5,3
177	Rain .....	2 097	1 538	E	19	1,2	1 519		920	60,6	207	13,6	113	7,4	56	3,7	77	5,1
		559	73,3	Z	13	0,8	1 525		779	51,1	175	11,5	195	12,8	61	4,0	93	6,1
178	Rattenberg .....	1 430	932	E	18	1,9	914		531	58,1	189	20,7	72	7,9	24	2,6	48	5,3
		498	65,2	Z	18	1,9	914		481	52,6	114	12,5	98	10,7	33	3,6	64	7,0
179	Rattiszell .....	1 153	893	E	15	1,7	878		583	66,4	105	12,0	68	7,7	48	5,5	41	4,7
		260	77,5	Z	9	1,0	884		518	58,6	72	8,1	114	12,9	48	5,4	49	5,5
182	Salching .....	1 921	1 427	E	26	1,8	1 401		859	61,3	202	14,4	121	8,6	63	4,5	59	4,2
		494	74,3	Z	14	1,0	1 413		754	53,4	168	11,9	211	14,9	50	3,5	80	5,7
184	Sankt Englmar .....	1 086	872	E	13	1,5	859		468	54,5	238	27,7	57	6,6	27	3,1	30	3,5
		214	80,3	Z	8	0,9	864		465	53,8	157	18,2	92	10,6	28	3,2	49	5,7
187	Schwarzach, M .....	2 155	1 478	E	27	1,8	1 451		819	56,4	261	18,0	130	9,0	69	4,8	85	5,9
		677	68,6	Z	24	1,6	1 454		687	47,2	199	13,7	229	15,7	82	5,6	110	7,6
189	Stallwang .....	1 124	812	E	18	2,2	794		473	59,6	119	15,0	71	8,9	43	5,4	37	4,7
		312	72,2	Z	22	2,7	790		406	51,4	84	10,6	111	14,1	44	5,6	41	5,2
190	Steinach .....	2 354	1 659	E	17	1,0	1 642		1 028	62,6	242	14,7	127	7,7	85	5,2	49	3,0
		695	70,5	Z	17	1,0	1 642		832	50,7	196	11,9	279	17,0	101	6,2	46	2,8
192	Straßkirchen .....	2 560	1 730	E	25	1,4	1 705		1 067	62,6	253	14,8	157	9,2	53	3,1	82	4,8
		830	67,6	Z	15	0,9	1 715		928	54,1	206	12,0	266	15,5	62	3,6	101	5,9
197	Wiesenfelden .....	2 839	2 064	E	30	1,5	2 034		1 351	66,4	228	11,2	128	6,3	86	4,2	125	6,1
		775	72,7	Z	28	1,4	2 036		1 157	56,8	149	7,3	255	12,5	99	4,9	128	6,3
198	Windberg .....	836	601	E	12	2,0	589		344	58,4	77	13,1	60	10,2	18	3,1	32	5,4
		235	71,9	Z	10	1,7	591		281	47,5	59	10,0	90	15,2	30	5,1	41	6,9

E = Erststimmen. Z = Zweitstimmen.

Regierungsbezirken, Kreisen und Gemeinden

Von den gültigen Stimmen entfielen auf (geordnet nach der Reihenfolge auf dem Stimmzettel)																	Schl. Nr.
Sonstige		davon															
		NPD	REP	FAMILIE	BP	PBC	BüSo	MLPD	CM	DVU	DIE VIOLETTEN	Die Tierschutz- partei	ödp	PIRATEN	RRP	Übrige	
Anzahl	%	Anzahl															
17	18	19	20	21	22	23	24	25	26	27	28	29	30	31	32	33	
Noch: Niederbayern																	
																	278
34	3,7	17	-	-	-	-	-	-	-	-	-	-	13	-	-	4	134
92	9,9	22	11	4	14	-	-	-	-	-	2	7	17	14	1	-	-
109	6,5	54	-	-	-	-	-	-	-	-	-	-	47	-	-	8	139
193	11,4	46	27	14	19	-	1	-	2	-	2	9	45	23	5	-	-
39	5,9	11	-	-	-	-	-	-	-	-	-	-	24	-	-	4	140
68	10,2	8	8	3	4	-	-	-	-	-	3	5	26	9	2	-	-
132	6,3	47	-	-	-	-	-	-	-	-	-	-	72	-	-	13	141
228	10,9	36	25	20	25	1	-	-	1	1	6	11	67	26	9	-	-
56	5,5	21	-	-	-	-	-	-	-	-	-	-	24	-	-	11	143
115	11,2	20	17	6	16	-	1	-	-	-	1	11	29	12	2	-	-
255	12,5	54	-	-	-	-	-	-	-	-	-	-	199	-	-	2	144
250	12,2	40	14	16	20	-	1	-	5	-	4	11	89	36	14	-	-
171	7,5	79	-	-	-	-	-	-	-	-	-	-	71	-	-	21	146
290	12,6	64	39	22	43	-	-	-	-	1	3	11	73	28	6	-	-
30	8,4	7	-	-	-	-	-	-	-	-	-	-	21	-	-	2	147
52	14,5	7	5	5	5	-	-	-	-	-	1	-	16	10	3	-	-
429	11,2	58	-	-	-	-	-	-	-	-	-	-	356	-	-	15	148
392	10,2	48	36	22	32	2	-	1	4	-	5	21	155	55	11	-	-
69	9,4	27	-	-	-	-	-	-	-	-	-	-	17	-	-	25	149
97	13,1	15	20	12	13	-	-	-	-	2	2	6	13	7	7	-	-
82	5,9	28	-	-	-	-	-	-	-	-	-	-	50	-	-	4	151
151	10,8	24	18	11	17	-	1	-	3	-	-	4	51	16	6	-	-
65	6,9	26	-	-	-	-	-	-	-	-	-	-	34	-	-	5	154
129	13,7	17	16	8	9	-	-	-	-	-	2	5	55	11	6	-	-
83	6,3	21	-	-	-	-	-	-	-	-	-	-	40	-	-	22	159
154	11,6	21	14	14	23	-	-	1	1	-	2	7	39	21	11	-	-
64	4,3	28	-	-	-	-	-	-	-	-	-	-	30	-	-	6	167
115	7,6	16	14	13	13	2	-	-	-	1	2	7	26	17	4	-	-
101	5,9	32	-	-	-	-	-	-	-	-	-	-	61	-	-	8	170
196	11,5	25	27	15	8	1	-	-	-	1	-	21	58	24	16	-	-
16	5,2	6	-	-	-	-	-	-	-	-	-	-	7	-	-	3	171
46	14,9	8	2	4	14	-	-	-	-	-	1	4	6	1	6	-	-
55	6,5	25	-	-	-	-	-	-	-	-	-	-	25	-	-	5	172
78	9,2	18	9	2	9	1	1	-	-	-	-	3	19	15	1	-	-
146	9,6	71	-	-	-	-	-	-	-	-	-	-	63	-	-	12	177
222	14,6	62	17	17	14	-	1	-	-	-	3	9	67	23	9	-	-
50	5,5	30	-	-	-	-	-	-	-	-	-	-	16	-	-	4	178
124	13,6	24	10	10	35	-	3	1	-	-	2	7	16	16	-	-	-
33	3,8	13	-	-	-	-	-	-	-	-	-	-	17	-	-	3	179
83	9,4	4	14	6	23	1	-	-	2	-	-	2	19	7	5	-	-
97	6,9	35	-	-	-	-	-	-	-	-	-	-	46	-	-	16	182
150	10,6	24	15	5	15	-	-	-	-	-	3	18	45	21	4	-	-
39	4,5	17	-	-	-	-	-	-	-	-	-	-	18	-	-	4	184
73	8,4	20	1	7	9	-	-	-	3	-	-	3	15	8	7	-	-
87	6,0	38	-	-	-	-	-	-	-	-	-	-	42	-	-	7	187
147	10,1	26	13	13	13	-	-	-	1	1	9	8	41	17	5	-	-
51	6,4	21	-	-	-	-	-	-	-	-	-	-	26	-	-	4	189
104	13,2	15	16	4	17	-	-	-	3	1	2	1	29	9	7	-	-
111	6,8	39	-	-	-	-	-	-	-	-	-	-	60	-	-	12	190
188	11,4	27	12	8	13	3	-	-	-	1	2	14	71	28	9	-	-
93	5,5	39	-	-	-	-	-	-	-	-	-	-	47	-	-	7	192
152	8,9	31	9	16	9	2	2	-	2	-	2	7	52	15	5	-	-
116	5,7	56	-	-	-	-	-	-	-	-	-	-	54	-	-	6	197
248	12,2	42	41	13	33	2	-	-	1	4	6	10	61	28	7	-	-
58	9,8	12	-	-	-	-	-	-	-	-	-	-	43	-	-	3	198
90	15,2	14	5	3	4	1	-	-	1	-	2	6	48	4	2	-	-

Noch: 1. Ergebnisse der Bundestagswahl 2009 nach

Schl. · Nr.	Gebiet	Wahl- berechtigte	Wähler	Art der Stimme	Ungültige Stimmen		Gültige Stimmen		Von den gültigen Stimmen entfielen auf									
		Nicht- wähler	Wahlbe- teiligung in %						CSU		SPD		FDP		GRÜNE		DIE LINKE	
					Anzahl	%	Anzahl	%	Anzahl	%	Anzahl	%	Anzahl	%				
					1	2	3	4	5	6	7	8	9	10	11	12	13	14

Noch: Niederbayern

278 Noch: Landkreis Straubing-Bogen

	Zusammen	75 446	53 823	E	816	1,5	53 007	32 989	62,2	7 876	14,9	4 045	7,6	2 142	4,0	2 385	4,5
		21 623	71,3	Z	626	1,2	53 197	28 472	53,5	6 197	11,6	7 317	13,8	2 564	4,8	2 872	5,4

279 Landkreis Dingolfing-Landau

112	Dingolfing, St .....	13 396	7 811	E	204	2,6	7 607	3 702	48,7	1 809	23,8	716	9,4	368	4,8	413	5,4
		5 585	58,3	Z	112	1,4	7 699	3 681	47,8	1 360	17,7	1 024	13,3	504	6,5	483	6,3
113	Eichendorf, M .....	5 249	3 477	E	62	1,8	3 415	1 906	55,8	602	17,6	283	8,3	138	4,0	125	3,7
		1 772	66,2	Z	22	0,6	3 455	1 782	51,6	502	14,5	443	12,8	167	4,8	165	4,8
115	Frontenhausen, M .....	3 339	2 088	E	28	1,3	2 060	979	47,5	412	20,0	227	11,0	68	3,3	138	6,7
		1 251	62,5	Z	23	1,1	2 065	945	45,8	324	15,7	288	13,9	85	4,1	186	9,0
116	Gottfrieding .....	1 641	1 144	E	14	1,2	1 130	572	50,6	229	20,3	97	8,6	55	4,9	58	5,1
		497	69,7	Z	9	0,8	1 135	541	47,7	186	16,4	140	12,3	81	7,1	67	5,9
122	Landau a.d.Isar, St .....	9 922	6 156	E	152	2,5	6 004	3 108	51,8	1 103	18,4	655	10,9	294	4,9	302	5,0
		3 766	62,0	Z	70	1,1	6 086	3 072	50,5	848	13,9	807	13,3	377	6,2	334	5,5
124	Loiching .....	2 728	1 962	E	39	2,0	1 923	996	51,8	381	19,8	183	9,5	111	5,8	85	4,4
		766	71,9	Z	20	1,0	1 942	956	49,2	289	14,9	265	13,6	137	7,1	99	5,1
125	Mamming .....	2 232	1 498	E	26	1,7	1 472	812	55,2	245	16,6	130	8,8	63	4,3	73	5,0
		734	67,1	Z	11	0,7	1 487	814	54,7	178	12,0	163	11,0	69	4,6	83	5,6
126	Marklkofen .....	2 784	1 923	E	30	1,6	1 893	941	49,7	378	20,0	184	9,7	99	5,2	76	4,0
		861	69,1	Z	20	1,0	1 903	905	47,6	300	15,8	226	11,9	126	6,6	98	5,1
127	Mengkofen .....	4 527	3 119	E	56	1,8	3 063	1 584	51,7	563	18,4	351	11,5	138	4,5	156	5,1
		1 408	68,9	Z	35	1,1	3 084	1 555	50,4	426	13,8	442	14,3	181	5,9	185	6,0
128	Moosthenning .....	3 702	2 566	E	49	1,9	2 517	1 293	51,4	521	20,7	278	11,0	105	4,2	106	4,2
		1 136	69,3	Z	19	0,7	2 547	1 282	50,3	401	15,7	367	14,4	138	5,4	124	4,9
130	Niederviehbach .....	1 927	1 328	E	32	2,4	1 296	681	52,5	235	18,1	115	8,9	76	5,9	85	6,6
		599	68,9	Z	19	1,4	1 309	655	50,0	185	14,1	146	11,2	69	5,3	107	8,2
132	Pilsting, M .....	4 999	3 504	E	52	1,5	3 452	1 883	54,5	587	17,0	407	11,8	126	3,7	124	3,6
		1 495	70,1	Z	37	1,1	3 467	1 778	51,3	452	13,0	511	14,7	170	4,9	152	4,4
134	Reisbach, M .....	5 776	4 016	E	78	1,9	3 938	2 034	51,7	625	15,9	436	11,1	133	3,4	194	4,9
		1 760	69,5	Z	48	1,2	3 968	2 011	50,7	523	13,2	571	14,4	177	4,5	226	5,7
135	Simbach, M .....	2 879	1 979	E	39	2,0	1 940	1 155	59,5	286	14,7	174	9,0	74	3,8	74	3,8
		900	68,7	Z	19	1,0	1 960	1 040	53,1	238	12,1	290	14,8	104	5,3	93	4,7
137	Wallersdorf, M .....	5 183	3 285	E	51	1,6	3 234	1 818	56,2	500	15,5	329	10,2	109	3,4	149	4,6
		1 898	63,4	Z	32	1,0	3 253	1 724	53,0	379	11,7	452	13,9	138	4,2	176	5,4
	Zusammen	70 284	45 856	E	912	2,0	44 944	23 464	52,2	8 476	18,9	4 565	10,2	1 957	4,4	2 158	4,8
		24 428	65,2	Z	496	1,1	45 360	22 741	50,1	6 591	14,5	6 135	13,5	2 523	5,6	2 578	5,7
	Landkreise zusammen	803 148	524 321	E	8 314	1,6	516 007	271 168	52,6	87 961	17,0	62 187	12,1	34 387	6,7	30 769	6,0
		278 827	65,3	Z	5 575	1,1	518 746	252 505	48,7	73 057	14,1	73 681	14,2	35 337	6,8	33 957	6,5

Regierungsbezirken, Kreisen und Gemeinden

Von den gültigen Stimmen entfielen auf (geordnet nach der Reihenfolge auf dem Stimmzettel)																	Schl. Nr.
Sonstige		davon															
		NPD	REP	FAMILIE	BP	PBC	BüSo	MLPD	CM	DVU	DIE VIOLETTEN	Die Tierschutz- partei	ödp	PIRATEN	RRP	Übrige	
Anzahl	%	Anzahl															
17	18	19	20	21	22	23	24	25	26	27	28	29	30	31	32	33	

Noch: Niederbayern

																	278
3 570	6,7	1 263	-	-	-	-	-	-	-	-	-	-	1 991	-	-	316	Zus.
5 775	10,9	1 021	621	390	659	21	13	4	39	18	88	314	1 661	700	226	-	
																	279
599	7,9	107	180	-	-	-	20	-	-	-	-	-	292	-	-	-	112
647	8,4	115	126	31	49	5	4	4	6	5	21	33	110	102	36	-	
361	10,6	64	82	-	-	-	10	-	-	-	-	-	205	-	-	-	113
396	11,5	59	75	31	41	-	4	-	1	1	2	13	103	42	24	-	
236	11,5	40	69	-	-	-	6	-	-	-	-	-	121	-	-	-	115
237	11,5	39	54	13	25	2	1	-	2	1	7	14	52	20	7	-	
119	10,5	21	29	-	-	-	1	-	-	-	-	-	68	-	-	-	116
120	10,6	15	25	11	10	-	1	-	1	-	3	6	28	20	-	-	
542	9,0	68	133	-	-	-	8	-	-	-	-	-	333	-	-	-	122
648	10,6	85	121	36	51	4	3	1	7	3	20	39	175	78	25	-	
167	8,7	38	31	-	-	-	3	-	-	-	-	-	95	-	-	-	124
196	10,1	36	27	12	20	-	-	-	2	1	5	12	47	26	8	-	
149	10,1	21	33	-	-	-	5	-	-	-	-	-	90	-	-	-	125
180	12,1	17	22	12	25	-	2	3	3	2	7	11	57	12	7	-	
215	11,4	26	60	-	-	-	10	-	-	-	-	-	119	-	-	-	126
248	13,0	29	51	15	30	2	1	-	2	2	4	17	47	40	8	-	
271	8,8	37	63	-	-	-	16	-	-	-	-	-	155	-	-	-	127
295	9,6	38	48	21	28	-	2	-	2	-	11	17	80	37	11	-	
214	8,5	42	48	-	-	-	18	-	-	-	-	-	106	-	-	-	128
235	9,2	42	45	12	22	1	2	1	3	-	3	16	44	31	13	-	
104	8,0	9	36	-	-	-	3	-	-	-	-	-	56	-	-	-	130
147	11,2	11	24	7	18	4	-	1	3	1	5	13	26	22	12	-	
325	9,4	68	70	-	-	-	11	-	-	-	-	-	176	-	-	-	132
404	11,7	74	49	30	34	2	3	1	7	2	7	20	81	76	18	-	
516	13,1	43	117	-	-	-	8	-	-	-	-	-	348	-	-	-	134
460	11,6	42	109	25	39	1	2	2	11	1	3	15	141	58	11	-	
177	9,1	41	43	-	-	-	3	-	-	-	-	-	90	-	-	-	135
195	9,9	51	36	11	19	-	-	-	7	2	3	4	36	20	6	-	
329	10,2	70	108	-	-	-	11	-	-	-	-	-	140	-	-	-	137
384	11,8	67	102	15	36	3	1	-	3	1	1	23	86	32	14	-	
4 324	9,6	695	1 102	-	-	-	133	-	-	-	-	-	2 394	-	-	-	Zus.
4 792	10,6	720	914	282	447	24	26	13	60	22	102	253	1 113	616	200	-	
29 535	5,7	11 855	1 719	-	-	-	522	-	-	-	908	-	13 061	-	-	1 470	Lkr
50 209	9,7	9 486	5 813	3 692	5 496	400	232	81	582	270	1 230	3 191	10 161	7 139	2 436	-	

Noch: 1. Ergebnisse der Bundestagswahl 2009 nach

Schl. Nr.	Gebiet	Wahl- berechtigte	Wähler	Art der Stimme	Ungültige Stimmen		Gültige Stimmen		Von den gültigen Stimmen entfielen auf									
		Nicht- wähler	Wahlbe- teiligung in %						CSU		SPD		FDP		GRÜNE		DIE LINKE	
		1	2		Anzahl	%	Anzahl	%	Anzahl	%	Anzahl	%	Anzahl	%	Anzahl	%	Anzahl	%
		1	2	3	4	5	6		7	8	9	10	11	12	13	14	15	16

Oberpfalz

Kreisfreie Städte

361	Amberg .....	33 585	21 597	E	404	1,9	21 193	8 936	42,2	4 937	23,3	2 749	13,0	2 075	9,8	1 835	8,7
		11 988	64,3	Z	202	0,9	21 395	8 480	39,6	4 133	19,3	2 899	13,5	1 934	9,0	1 865	8,7
362	Regensburg .....	100 178	67 841	E	653	1,0	67 188	25 926	38,6	14 765	22,0	9 402	14,0	8 226	12,2	4 660	6,9
		32 337	67,7	Z	476	0,7	67 365	25 473	37,8	12 087	17,9	9 098	13,5	9 918	14,7	5 133	7,6
363	Weiden i.d.OPf. ....	33 334	22 059	E	380	1,7	21 679	8 813	40,7	5 217	24,1	1 786	8,2	1 258	5,8	1 441	6,6
		11 275	66,2	Z	398	1,8	21 661	8 515	39,3	4 863	22,5	2 620	12,1	1 745	8,1	1 959	9,0
	Kreisfreie Städte zusammen	167 097	111 497	E	1 437	1,3	110 060	43 675	39,7	24 919	22,6	13 937	12,7	11 559	10,5	7 936	7,2
		55 600	66,7	Z	1 076	1,0	110 421	42 468	38,5	21 083	19,1	14 617	13,2	13 597	12,3	8 957	8,1

371 Landkreis Amberg-Weizsach

111	Ammerthal .....	1 657	1 284	E	20	1,6	1 264	524	41,5	243	19,2	213	16,9	141	11,2	101	8,0
		373	77,5	Z	15	1,2	1 269	528	41,6	188	14,8	177	13,9	106	8,4	104	8,2
113	Auerbach i.d.OPf., St .....	6 993	5 019	E	88	1,8	4 931	2 273	46,1	1 424	28,9	463	9,4	355	7,2	276	5,6
		1 974	71,8	Z	54	1,1	4 965	2 168	43,7	1 290	26,0	508	10,2	340	6,8	293	5,9
116	Birgland .....	1 399	1 001	E	20	2,0	981	397	40,5	196	20,0	178	18,1	112	11,4	68	6,9
		398	71,6	Z	12	1,2	989	406	41,1	142	14,4	153	15,5	104	10,5	69	7,0
118	Ebermannsdorf .....	1 972	1 478	E	22	1,5	1 456	679	46,6	320	22,0	170	11,7	124	8,5	111	7,6
		494	74,9	Z	14	0,9	1 464	641	43,8	282	19,3	170	11,6	110	7,5	113	7,7
119	Edelsfeld .....	1 451	1 089	E	23	2,1	1 066	389	36,5	255	23,9	227	21,3	77	7,2	85	8,0
		362	75,1	Z	15	1,4	1 074	411	38,3	182	16,9	198	18,4	76	7,1	74	6,9
120	Ensdorf .....	1 822	1 386	E	33	2,4	1 353	663	49,0	301	22,2	153	11,3	127	9,4	68	5,0
		436	76,1	Z	13	0,9	1 373	647	47,1	246	17,9	163	11,9	112	8,2	68	5,0
121	Freihung, M .....	2 043	1 469	E	30	2,0	1 439	716	49,8	250	17,4	213	14,8	103	7,2	104	7,2
		574	71,9	Z	13	0,9	1 456	707	48,6	225	15,5	210	14,4	78	5,4	99	6,8
122	Freudenberg .....	3 331	2 692	E	78	2,9	2 614	1 332	51,0	488	18,7	329	12,6	212	8,1	179	6,8
		639	80,8	Z	41	1,5	2 651	1 297	48,9	428	16,1	318	12,0	173	6,5	168	6,3
123	Gebenbach .....	662	511	E	11	2,2	500	259	51,8	78	15,6	58	11,6	62	12,4	30	6,0
		151	77,2	Z	4	0,8	507	247	48,7	56	11,0	56	11,0	52	10,3	37	7,3
126	Hahnbach, M .....	4 041	3 083	E	75	2,4	3 008	1 446	48,1	618	20,5	401	13,3	257	8,5	192	6,4
		958	76,3	Z	40	1,3	3 043	1 439	47,3	492	16,2	383	12,6	220	7,2	212	7,0
127	Hirschau, St .....	4 858	3 648	E	103	2,8	3 545	1 479	41,7	913	25,8	408	11,5	283	8,0	350	9,9
		1 210	75,1	Z	60	1,6	3 588	1 446	40,3	752	21,0	431	12,0	284	7,9	351	9,8
128	Hirschbach .....	1 003	726	E	14	1,9	712	225	31,6	216	30,3	109	15,3	59	8,3	75	10,5
		277	72,4	Z	6	0,8	720	240	33,3	174	24,2	87	12,1	66	9,2	65	9,0
129	Hohenburg, M .....	1 289	940	E	30	3,2	910	426	46,8	156	17,1	121	13,3	85	9,3	85	9,3
		349	72,9	Z	20	2,1	920	441	47,9	118	12,8	110	12,0	67	7,3	93	10,1
131	Illschwang .....	1 571	1 183	E	16	1,4	1 167	458	39,2	258	22,1	216	18,5	81	6,9	105	9,0
		388	75,3	Z	12	1,0	1 171	469	40,1	213	18,2	170	14,5	88	7,5	92	7,9
132	Kastl, M .....	1 969	1 476	E	59	4,0	1 417	640	45,2	202	14,3	221	15,6	179	12,6	114	8,0
		493	75,0	Z	21	1,4	1 455	725	49,8	142	9,8	169	11,6	126	8,7	98	6,7
135	Königstein, M .....	1 407	1 016	E	22	2,2	994	396	39,8	243	24,4	153	15,4	79	7,9	71	7,1
		391	72,2	Z	18	1,8	998	410	41,1	185	18,5	126	12,6	71	7,1	58	5,8
136	Kümmersbruck .....	7 906	5 643	E	75	1,3	5 568	2 159	38,8	1 611	28,9	635	11,4	462	8,3	494	8,9
		2 263	71,4	Z	40	0,7	5 603	2 064	36,8	1 400	25,0	700	12,5	426	7,6	475	8,5
140	Etzelwang .....	1 157	841	E	11	1,3	830	280	33,7	300	36,1	102	12,3	68	8,2	61	7,3
		316	72,7	Z	10	1,2	831	312	37,5	187	22,5	104	12,5	92	11,1	70	8,4
141	Neukirchen b.Sulzbach-Rosenberg	2 116	1 569	E	29	1,8	1 540	432	28,1	680	44,2	170	11,0	129	8,4	101	6,6
		547	74,1	Z	23	1,5	1 546	519	33,6	355	23,0	191	12,4	214	13,8	110	7,1
144	Poppenricht .....	2 677	2 102	E	52	2,5	2 050	856	41,8	498	24,3	265	12,9	191	9,3	169	8,2
		575	78,5	Z	36	1,7	2 066	853	41,3	413	20,0	234	11,3	159	7,7	162	7,8
146	Rieden, M .....	2 195	1 606	E	45	2,8	1 561	749	48,0	318	20,4	180	11,5	124	7,9	116	7,4
		589	73,2	Z	24	1,5	1 582	744	47,0	265	16,8	177	11,2	107	6,8	120	7,6
148	Schmidmühlen, M .....	1 917	1 367	E	29	2,1	1 338	655	49,0	274	20,5	156	11,7	112	8,4	71	5,3
		550	71,3	Z	20	1,5	1 347	626	46,5	238	17,7	168	12,5	88	6,5	75	5,6
150	Schnaittenbach, St .....	3 455	2 492	E	54	2,2	2 438	1 074	44,1	628	25,8	288	11,8	151	6,2	202	8,3
		963	72,1	Z	38	1,5	2 454	1 044	42,5	557	22,7	261	10,6	142	5,8	216	8,8
151	Sulzbach-Rosenberg, St .....	15 761	10 320	E	214	2,1	10 106	3 611	35,7	2 839	28,1	1 568	15,5	720	7,1	1 099	10,9
		5 441	65,5	Z	125	1,2	10 195	3 691	36,2	2 487	24,4	1 215	11,9	855	8,4	1 053	10,3

Regierungsbezirken, Kreisen und Gemeinden

Von den gültigen Stimmen entfielen auf (geordnet nach der Reihenfolge auf dem Stimmzettel)																	Schl. Nr.
Sonstige		davon															
		NPD	REP	FAMILIE	BP	PBC	BüSo	MLPD	CM	DVU	DIE VIOLETTEN	Die Tierschutz- partei	ödp	PIRATEN	RRP	Übrige	
Anzahl	%	Anzahl															
17	18	19	20	21	22	23	24	25	26	27	28	29	30	31	32	33	

Oberpfalz

661	3,1	506	-	-	-	-	-	-	-	-	-	-	-	-	155	-	361
2 084	9,7	419	103	140	113	57	8	8	22	5	30	131	314	600	134	-	
4 209	6,3	814	-	-	-	-	-	-	-	-	-	-	1 429	1 449	517	-	362
5 656	8,4	678	238	287	272	55	24	24	37	29	173	517	960	1 857	505	-	
3 164	14,6	469	-	-	-	-	-	-	-	-	-	-	247	-	-	2 448	363
1 959	9,0	475	97	169	162	18	11	5	28	11	30	139	224	459	131	-	
8 034	7,3	1 789	-	-	-	-	-	-	-	-	-	-	1 676	1 449	672	2 448	Zus.
9 699	8,8	1 572	438	596	547	130	43	37	87	45	233	787	1 498	2 916	770	-	

371

42	3,3	33	-	-	-	-	-	-	-	-	-	-	-	-	9	-	111
166	13,1	26	9	15	11	2	2	3	-	-	3	8	53	27	7	-	
140	2,8	106	-	-	-	-	-	-	-	-	-	-	-	-	34	-	113
366	7,4	70	44	28	26	1	1	2	3	9	5	21	30	97	29	-	
30	3,1	23	-	-	-	-	-	-	-	-	-	-	-	-	7	-	116
115	11,6	17	9	9	8	2	3	-	2	-	1	7	17	39	1	-	
52	3,6	37	-	-	-	-	-	-	-	-	-	-	-	-	15	-	118
148	10,1	31	5	12	11	5	-	-	-	-	1	13	22	38	10	-	
33	3,1	27	-	-	-	-	-	-	-	-	-	-	-	-	6	-	119
133	12,4	16	15	11	6	1	1	-	2	-	-	3	43	27	8	-	
41	3,0	34	-	-	-	-	-	-	-	-	-	-	-	-	7	-	120
137	10,0	18	21	11	6	1	-	-	-	1	2	14	14	33	16	-	
53	3,7	36	-	-	-	-	-	-	-	-	-	-	-	-	17	-	121
137	9,4	22	16	8	6	6	1	-	3	1	3	5	17	37	12	-	
74	2,8	62	-	-	-	-	-	-	-	-	-	-	-	-	12	-	122
267	10,1	42	19	26	29	5	-	-	10	1	3	12	50	61	9	-	
13	2,6	7	-	-	-	-	-	-	-	-	-	-	-	-	6	-	123
59	11,6	5	2	7	4	2	1	-	2	1	1	-	20	8	6	-	
94	3,1	65	-	-	-	-	-	-	-	-	-	-	-	-	29	-	126
297	9,8	58	9	21	14	7	2	-	5	3	5	21	68	69	15	-	
112	3,2	78	-	-	-	-	-	-	-	-	-	-	-	-	34	-	127
324	9,0	45	33	27	19	5	2	-	2	2	4	22	55	82	26	-	
28	3,9	24	-	-	-	-	-	-	-	-	-	-	-	-	4	-	128
88	12,2	18	10	5	5	2	-	-	2	2	1	5	9	26	3	-	
37	4,1	24	-	-	-	-	-	-	-	-	-	-	-	-	13	-	129
91	9,9	9	10	5	9	-	-	-	3	1	4	8	13	21	8	-	
49	4,2	41	-	-	-	-	-	-	-	-	-	-	-	-	8	-	131
139	11,9	28	11	12	13	1	-	-	-	2	3	10	28	26	5	-	
61	4,3	46	-	-	-	-	-	-	-	-	-	-	-	-	15	-	132
195	13,4	27	16	10	13	1	1	1	2	1	7	7	67	33	9	-	
52	5,2	44	-	-	-	-	-	-	-	-	-	-	-	-	8	-	135
148	14,8	36	7	14	18	3	-	-	1	2	2	8	14	38	5	-	
207	3,7	169	-	-	-	-	-	-	-	-	-	-	-	-	38	-	136
538	9,6	119	35	55	40	8	3	1	4	4	8	45	50	131	35	-	
19	2,3	14	-	-	-	-	-	-	-	-	-	-	-	-	5	-	140
66	7,9	14	2	7	3	3	-	-	-	-	1	4	13	15	4	-	
28	1,8	22	-	-	-	-	-	-	-	-	-	-	-	-	6	-	141
157	10,2	25	10	9	17	2	-	-	1	1	-	17	23	45	7	-	
71	3,5	54	-	-	-	-	-	-	-	-	-	-	-	-	17	-	144
245	11,9	45	15	19	11	7	1	-	5	2	5	15	40	67	13	-	
74	4,7	66	-	-	-	-	-	-	-	-	-	-	-	-	8	-	146
169	10,7	52	7	16	14	1	-	-	-	-	2	12	17	44	4	-	
70	5,2	64	-	-	-	-	-	-	-	-	-	-	-	-	6	-	148
152	11,3	53	13	8	6	7	-	-	2	-	2	7	20	27	7	-	
95	3,9	69	-	-	-	-	-	-	-	-	-	-	-	-	26	-	150
234	9,5	52	26	27	21	1	1	1	1	-	1	14	24	49	16	-	
269	2,7	219	-	-	-	-	-	-	-	-	-	-	-	-	50	-	151
894	8,8	178	53	70	39	31	5	3	7	3	7	69	116	262	51	-	

Noch: 1. Ergebnisse der Bundestagswahl 2009 nach

Schl. Nr.	Gebiet	Wahl- berechtigte	Wähler	Art der Stimme	Ungültige Stimmen		Gültige Stimmen		Von den gültigen Stimmen entfielen auf									
		Nicht- wähler	Wahlbe- teiligung in %						CSU		SPD		FDP		GRÜNE		DIE LINKE	
		1	2		Anzahl	%	Anzahl	%	Anzahl	%	Anzahl	%	Anzahl	%	Anzahl	%	Anzahl	%
		1	2	3	4	5	6		7	8	9	10	11	12	13	14	15	16

Noch: Oberpfalz

371 Noch: Landkreis Amberg-Weizbach

154	Ursensollen .....	2 863	2 146	E	45	2,1	2 101	1 014	48,3	381	18,1	306	14,6	162	7,7	126	6,0
		717	75,0	Z	27	1,3	2 119	998	47,1	292	13,8	304	14,3	128	6,0	115	5,4
156	Vilseck, St .....	4 382	2 890	E	94	3,3	2 796	1 465	52,4	471	16,8	362	12,9	178	6,4	226	8,1
		1 492	66,0	Z	54	1,9	2 836	1 408	49,6	401	14,1	382	13,5	141	5,0	218	7,7
157	Weigendorf .....	1 009	750	E	14	1,9	736	291	39,5	198	26,9	82	11,1	93	12,6	45	6,1
		259	74,3	Z	15	2,0	735	287	39,0	144	19,6	93	12,7	101	13,7	42	5,7
	Zusammen	82 906	59 727	E	1 306	2,2	58 421	24 888	42,6	14 359	24,6	7 747	13,3	4 726	8,1	4 724	8,1
		23 179	72,0	Z	770	1,3	58 957	24 768	42,0	11 854	20,1	7 258	12,3	4 526	7,7	4 650	7,9

372 Landkreis Cham

112	Arnschwang .....	1 549	963	E	5	0,5	958	682	71,2	88	9,2	38	4,0	30	3,1	48	5,0
		586	62,2	Z	14	1,5	949	491	51,7	110	11,6	104	11,0	63	6,6	80	8,4
113	Arrach .....	2 107	1 115	E	18	1,6	1 097	619	56,4	220	20,1	74	6,7	42	3,8	82	7,5
		992	52,9	Z	20	1,8	1 095	516	47,1	196	17,9	128	11,7	64	5,8	93	8,5
115	Blaibach .....	1 621	1 003	E	10	1,0	993	537	54,1	237	23,9	81	8,2	43	4,3	58	5,8
		618	61,9	Z	11	1,1	992	462	46,6	176	17,7	135	13,6	66	6,7	61	6,1
116	Cham, St .....	13 370	8 522	E	109	1,3	8 413	5 275	62,7	1 369	16,3	524	6,2	405	4,8	508	6,0
		4 848	63,7	Z	125	1,5	8 397	4 323	51,5	1 163	13,9	1 092	13,0	526	6,3	600	7,1
117	Chamerau .....	2 148	1 375	E	20	1,5	1 355	783	57,8	252	18,6	100	7,4	70	5,2	87	6,4
		773	64,0	Z	13	0,9	1 362	611	44,9	222	16,3	200	14,7	81	5,9	103	7,6
124	Eschlkam, M .....	2 756	1 625	E	20	1,2	1 605	1 038	64,7	169	10,5	106	6,6	52	3,2	98	6,1
		1 131	59,0	Z	28	1,7	1 597	861	53,9	124	7,8	199	12,5	72	4,5	114	7,1
125	Falkenstein, M .....	2 673	1 864	E	17	0,9	1 847	1 125	60,9	255	13,8	161	8,7	87	4,7	127	6,9
		809	69,7	Z	20	1,1	1 844	967	52,4	227	12,3	230	12,5	108	5,9	136	7,4
126	Furth im Wald, St .....	7 465	4 390	E	58	1,3	4 332	2 454	56,6	793	18,3	220	5,1	271	6,3	253	5,8
		3 075	58,8	Z	69	1,6	4 321	2 105	48,7	620	14,3	524	12,1	297	6,9	344	8,0
128	Gleißenberg .....	710	495	E	3	0,6	492	365	74,2	51	10,4	10	2,0	11	2,2	14	2,8
		215	69,7	Z	23	4,6	472	243	51,5	62	13,1	47	10,0	25	5,3	40	8,5
130	Grafenwiesen .....	1 287	800	E	16	2,0	784	407	51,9	169	21,6	63	8,0	58	7,4	46	5,9
		487	62,2	Z	14	1,8	786	333	42,4	145	18,4	108	13,7	58	7,4	57	7,3
135	Hohenwarth .....	1 674	853	E	13	1,5	840	475	56,5	137	16,3	73	8,7	48	5,7	60	7,1
		821	51,0	Z	10	1,2	843	409	48,5	111	13,2	115	13,6	56	6,6	72	8,5
137	Bad Kötzing, St .....	6 028	3 902	E	82	2,1	3 820	2 109	55,2	650	17,0	383	10,0	235	6,2	231	6,0
		2 126	64,7	Z	62	1,6	3 840	1 850	48,2	501	13,0	544	14,2	277	7,2	274	7,1
138	Lam, M .....	2 292	1 326	E	15	1,1	1 311	708	54,0	273	20,8	104	7,9	61	4,7	94	7,2
		966	57,9	Z	17	1,3	1 309	615	47,0	240	18,3	157	12,0	62	4,7	115	8,8
142	Michelsneukirchen .....	1 342	920	E	12	1,3	908	615	67,7	98	10,8	76	8,4	44	4,8	30	3,3
		422	68,6	Z	7	0,8	913	523	57,3	83	9,1	133	14,6	53	5,8	34	3,7
143	Miltach .....	1 854	1 241	E	17	1,4	1 224	760	62,1	171	14,0	108	8,8	79	6,5	54	4,4
		613	66,9	Z	20	1,6	1 221	643	52,7	111	9,1	186	15,2	109	8,9	70	5,7
144	Neukirchen b.Hl.Blut, M .....	3 153	1 719	E	25	1,5	1 694	961	56,7	263	15,5	98	5,8	76	4,5	146	8,6
		1 434	54,5	Z	20	1,2	1 699	789	46,4	230	13,5	187	11,0	85	5,0	180	10,6
146	Pemfling .....	1 814	1 277	E	11	0,9	1 266	883	69,7	137	10,8	64	5,1	53	4,2	64	5,1
		537	70,4	Z	18	1,4	1 259	687	54,6	132	10,5	166	13,2	56	4,4	90	7,1
147	Pöding .....	758	548	E	10	1,8	538	318	59,1	105	19,5	30	5,6	33	6,1	30	5,6
		210	72,3	Z	9	1,6	539	269	49,9	82	15,2	62	11,5	42	7,8	34	6,3
149	Reichenbach .....	706	485	E	4	0,8	481	249	51,8	97	20,2	47	9,8	37	7,7	24	5,0
		221	68,7	Z	6	1,2	479	226	47,2	67	14,0	65	13,6	38	7,9	23	4,8
150	Rettenbach .....	1 383	1 001	E	13	1,3	988	604	61,1	118	11,9	77	7,8	35	3,5	78	7,9
		382	72,4	Z	14	1,4	987	529	53,6	93	9,4	119	12,1	40	4,1	83	8,4
151	Rimbach .....	1 625	933	E	10	1,1	923	528	57,2	177	19,2	47	5,1	60	6,5	71	7,7
		692	57,4	Z	8	0,9	925	431	46,6	167	18,1	99	10,7	67	7,2	83	9,0
153	Roding, St .....	8 915	5 770	E	95	1,6	5 675	3 501	61,7	835	14,7	444	7,8	228	4,0	378	6,7
		3 145	64,7	Z	96	1,7	5 674	3 057	53,9	664	11,7	701	12,4	302	5,3	402	7,1
154	Rötz, St .....	2 652	1 821	E	18	1,0	1 803	1 190	66,0	258	14,3	130	7,2	71	3,9	107	5,9
		831	68,7	Z	18	1,0	1 803	1 063	59,0	199	11,0	185	10,3	100	5,5	124	6,9
155	Runding .....	1 918	1 186	E	16	1,3	1 170	788	67,4	184	15,7	39	3,3	38	3,2	72	6,2
		732	61,8	Z	26	2,2	1 160	565	48,7	204	17,6	108	9,3	70	6,0	112	9,7



Regierungsbezirken, Kreisen und Gemeinden

Von den gültigen Stimmen entfielen auf (geordnet nach der Reihenfolge auf dem Stimmzettel)																	Schl. Nr.
Sonstige		davon															
		NPD	REP	FAMILIE	BP	PBC	BüSo	MLPD	CM	DVU	DIE VIOLETTEN	Die Tierschutz- partei	ödp	PIRATEN	RRP	Übrige	
Anzahl	%	Anzahl															
17	18	19	20	21	22	23	24	25	26	27	28	29	30	31	32	33	

Noch: Oberpfalz

																	371
112	5,3	87	-	-	-	-	-	-	-	-	-	-	-	-	25	-	154
282	13,3	52	13	30	24	1	2	-	2	2	5	15	47	64	25	-	
94	3,4	70	-	-	-	-	-	-	-	-	-	-	-	-	24	-	156
286	10,1	55	22	26	25	1	-	-	5	1	2	18	63	51	17	-	
27	3,7	24	-	-	-	-	-	-	-	-	-	-	-	-	3	-	157
68	9,3	17	10	5	4	1	1	-	1	-	-	4	4	19	2	-	
1 977	3,4	1 545	-	-	-	-	-	-	-	-	-	-	-	-	432	-	Zus.
5 901	10,0	1 130	442	493	402	107	27	11	65	39	78	384	937	1 436	350	-	
																	372
72	7,5	20	-	-	-	-	-	-	-	-	-	-	10	-	-	42	112
101	10,6	24	6	8	10	1	-	1	-	3	-	5	17	20	6	-	
60	5,5	32	-	-	-	-	-	-	-	-	-	-	12	-	-	16	113
98	8,9	31	5	5	10	-	-	-	-	2	-	16	8	14	7	-	
37	3,7	12	-	-	-	-	-	-	-	-	-	-	14	-	-	11	115
92	9,3	7	6	12	13	-	-	-	6	-	-	15	8	17	8	-	
332	3,9	154	-	-	-	-	-	-	-	-	-	-	96	-	-	82	116
693	8,3	147	64	52	58	8	6	2	5	7	14	34	102	147	47	-	
63	4,6	35	-	-	-	-	-	-	-	-	-	-	14	-	-	14	117
145	10,6	31	14	16	14	-	-	-	2	-	4	13	13	28	10	-	
142	8,8	54	-	-	-	-	-	-	-	-	-	-	24	-	-	64	124
227	14,2	49	32	21	35	-	-	-	1	1	2	11	30	26	19	-	
92	5,0	45	-	-	-	-	-	-	-	-	-	-	34	-	-	13	125
176	9,5	30	21	18	21	3	-	-	5	-	-	5	31	36	6	-	
341	7,9	102	-	-	-	-	-	-	-	-	-	-	44	-	-	195	126
431	10,0	98	31	35	57	1	3	-	7	3	4	30	66	65	31	-	
41	8,3	34	-	-	-	-	-	-	-	-	-	-	2	-	-	5	128
55	11,7	33	2	4	-	-	-	-	-	1	2	1	4	2	6	-	
41	5,2	14	-	-	-	-	-	-	-	-	-	-	11	-	-	16	130
85	10,8	14	9	6	12	2	-	-	6	-	1	9	12	8	6	-	
47	5,6	25	-	-	-	-	-	-	-	-	-	-	8	-	-	14	135
80	9,5	15	11	8	8	-	1	-	1	-	2	7	7	17	3	-	
212	5,5	86	-	-	-	-	-	-	-	-	-	-	51	-	-	75	137
394	10,3	68	30	36	53	1	2	1	11	3	1	31	52	73	32	-	
71	5,4	27	-	-	-	-	-	-	-	-	-	-	23	-	-	21	138
120	9,2	23	8	9	14	-	1	-	3	-	2	13	28	16	3	-	
45	5,0	11	-	-	-	-	-	-	-	-	-	-	21	-	-	13	142
87	9,5	7	13	9	10	-	1	-	1	1	2	2	17	21	3	-	
52	4,2	20	-	-	-	-	-	-	-	-	-	-	16	-	-	16	143
102	8,4	17	8	5	17	2	-	1	1	1	-	5	22	21	2	-	
150	8,9	59	-	-	-	-	-	-	-	-	-	-	30	-	-	61	144
228	13,4	47	26	15	48	-	2	-	3	-	2	20	23	31	11	-	
65	5,1	30	-	-	-	-	-	-	-	-	-	-	21	-	-	14	146
128	10,2	24	6	16	24	1	-	-	1	1	2	7	20	22	4	-	
22	4,1	9	-	-	-	-	-	-	-	-	-	-	10	-	-	3	147
50	9,3	2	-	6	3	-	1	-	4	2	2	4	13	11	2	-	
27	5,6	11	-	-	-	-	-	-	-	-	-	-	11	-	-	5	149
60	12,5	14	4	7	5	1	1	1	1	-	-	10	11	3	2	-	
76	7,7	36	-	-	-	-	-	-	-	-	-	-	26	-	-	14	150
123	12,5	24	10	9	16	3	-	1	2	-	-	12	23	21	2	-	
40	4,3	15	-	-	-	-	-	-	-	-	-	-	8	-	-	17	151
78	8,4	15	10	11	10	-	-	-	-	-	1	2	8	17	4	-	
289	5,1	147	-	-	-	-	-	-	-	-	-	-	90	-	-	52	153
548	9,7	120	61	48	40	8	2	2	23	3	7	35	75	87	37	-	
47	2,6	27	-	-	-	-	-	-	-	-	-	-	8	-	-	12	154
132	7,3	21	20	17	16	2	-	1	-	1	3	6	17	23	5	-	
49	4,2	27	-	-	-	-	-	-	-	-	-	-	13	-	-	9	155
101	8,7	26	4	13	11	1	-	-	-	-	3	3	13	21	6	-	

Noch: 1. Ergebnisse der Bundestagswahl 2009 nach

Schl. Nr.	Gebiet	Wahl- berechtigte	Wähler	Art der Stimme	Ungültige Stimmen		Gültige Stimmen		Von den gültigen Stimmen entfielen auf									
		Nicht- wähler	Wahlbe- teiligung in %						CSU		SPD		FDP		GRÜNE		DIE LINKE	
		1	2		Anzahl	%	Anzahl	%	Anzahl	%	Anzahl	%	Anzahl	%	Anzahl	%	Anzahl	%
		1	2	3	4	5	6		7	8	9	10	11	12	13	14	15	16

Noch: Oberpfalz

372 Noch: Landkreis Cham

157	Schönthal .....	1 532	1 097	E	9	0,8	1 088	771	70,9	125	11,5	65	6,0	55	5,1	41	3,8
		435	71,6	Z	14	1,3	1 083	667	61,6	96	8,9	117	10,8	65	6,0	50	4,6
158	Schorndorf .....	2 008	1 408	E	19	1,3	1 389	910	65,5	194	14,0	84	6,0	67	4,8	94	6,8
		600	70,1	Z	18	1,3	1 390	716	51,5	176	12,7	185	13,3	85	6,1	102	7,3
161	Stamsried, M .....	1 719	1 172	E	21	1,8	1 151	745	64,7	145	12,6	80	7,0	57	5,0	65	5,6
		547	68,2	Z	21	1,8	1 151	616	53,5	108	9,4	145	12,6	80	7,0	75	6,5
163	Tiefenbach .....	1 679	1 256	E	19	1,5	1 237	762	61,6	226	18,3	77	6,2	49	4,0	70	5,7
		423	74,8	Z	18	1,4	1 238	663	53,6	165	13,3	134	10,8	61	4,9	91	7,4
164	Traitsching .....	3 218	2 177	E	34	1,6	2 143	1 342	62,6	296	13,8	166	7,7	106	4,9	131	6,1
		1 041	67,7	Z	22	1,0	2 155	1 087	50,4	254	11,8	291	13,5	137	6,4	154	7,1
165	Treffelstein .....	796	562	E	3	0,5	559	365	65,3	81	14,5	37	6,6	24	4,3	33	5,9
		234	70,6	Z	5	0,9	557	319	57,3	65	11,7	66	11,8	31	5,6	37	6,6
167	Zell .....	1 438	1 039	E	17	1,6	1 022	634	62,0	115	11,3	92	9,0	55	5,4	73	7,1
		399	72,3	Z	10	1,0	1 029	553	53,7	89	8,6	128	12,4	58	5,6	82	8,0
168	Waffenbrunn .....	1 642	1 136	E	8	0,7	1 128	734	65,1	190	16,8	45	4,0	45	4,0	71	6,3
		506	69,2	Z	24	2,1	1 112	524	47,1	180	16,2	119	10,7	63	5,7	97	8,7
169	Wald .....	2 197	1 508	E	24	1,6	1 484	882	59,4	262	17,7	93	6,3	67	4,5	124	8,4
		689	68,6	Z	13	0,9	1 495	806	53,9	214	14,3	149	10,0	70	4,7	132	8,8
170	Walderbach .....	1 629	1 161	E	20	1,7	1 141	708	62,1	185	16,2	91	8,0	63	5,5	45	3,9
		468	71,3	Z	13	1,1	1 148	623	54,3	130	11,3	141	12,3	81	7,1	52	4,5
171	Waldmünchen, St .....	5 521	3 700	E	55	1,5	3 645	2 271	62,3	613	16,8	241	6,6	167	4,6	210	5,8
		1 821	67,0	Z	53	1,4	3 647	1 934	53,0	496	13,6	458	12,6	229	6,3	241	6,6
174	Weiding .....	1 975	1 430	E	22	1,5	1 408	1 171	83,2	72	5,1	37	2,6	35	2,5	55	3,9
		545	72,4	Z	36	2,5	1 394	783	56,2	135	9,7	145	10,4	63	4,5	128	9,2
175	Willmering .....	1 671	1 199	E	16	1,3	1 183	760	64,2	157	13,3	78	6,6	56	4,7	85	7,2
		472	71,8	Z	15	1,3	1 184	604	51,0	165	13,9	153	12,9	66	5,6	104	8,8
177	Zandt .....	1 409	874	E	12	1,4	862	574	66,6	98	11,4	45	5,2	51	5,9	53	6,1
		535	62,0	Z	13	1,5	861	471	54,7	83	9,6	95	11,0	69	8,0	66	7,7
178	Lohberg .....	1 672	950	E	22	2,3	928	484	52,2	166	17,9	83	8,9	71	7,7	53	5,7
		722	56,8	Z	16	1,7	934	419	44,9	164	17,6	125	13,4	66	7,1	61	6,5
	Zusammen	101 906	65 803	E	918	1,4	64 885	40 087	61,8	10 031	15,5	4 411	6,8	3 135	4,8	3 963	6,1
		36 103	64,6	Z	959	1,5	64 844	33 353	51,4	8 449	13,0	8 045	12,4	3 941	6,1	4 796	7,4

373 Landkreis Neumarkt i.d.OPf.

112	Berching, St .....	6 693	4 984	E	142	2,8	4 842	2 929	60,5	546	11,3	551	11,4	425	8,8	239	4,9
		1 709	74,5	Z	53	1,1	4 931	2 818	57,1	454	9,2	612	12,4	362	7,3	249	5,0
113	Berg b.Neumarkt i.d.OPf. ....	5 842	4 499	E	84	1,9	4 415	2 309	52,3	776	17,6	560	12,7	426	9,6	207	4,7
		1 343	77,0	Z	35	0,8	4 464	2 271	50,9	664	14,9	574	12,9	372	8,3	222	5,0
114	Berngau .....	1 838	1 488	E	43	2,9	1 445	873	60,4	186	12,9	176	12,2	111	7,7	56	3,9
		350	81,0	Z	11	0,7	1 477	867	58,7	145	9,8	173	11,7	105	7,1	48	3,2
115	Breitenbrunn, M .....	2 659	1 939	E	56	2,9	1 883	1 137	60,4	230	12,2	202	10,7	157	8,3	91	4,8
		720	72,9	Z	27	1,4	1 912	1 123	58,7	188	9,8	212	11,1	134	7,0	85	4,4
119	Deining .....	3 352	2 528	E	54	2,1	2 474	1 343	54,3	401	16,2	306	12,4	211	8,5	117	4,7
		824	75,4	Z	25	1,0	2 503	1 333	53,3	306	12,2	308	12,3	200	8,0	122	4,9
121	Dietfurt a.d.Altmühl, St .....	4 628	3 435	E	65	1,9	3 370	2 046	60,7	480	14,2	324	9,6	262	7,8	147	4,4
		1 193	74,2	Z	31	0,9	3 404	1 874	55,1	406	11,9	403	11,8	252	7,4	145	4,3
126	Freystadt, St .....	6 306	4 848	E	121	2,5	4 727	2 603	55,1	600	12,7	585	12,4	519	11,0	248	5,2
		1 458	76,9	Z	42	0,9	4 806	2 456	51,1	479	10,0	695	14,5	461	9,6	258	5,4
134	Hohenfels, M .....	1 639	1 203	E	37	3,1	1 166	658	56,4	208	17,8	116	9,9	62	5,3	58	5,0
		436	73,4	Z	24	2,0	1 179	642	54,5	179	15,2	123	10,4	53	4,5	63	5,3
140	Lauterhofen, M .....	2 808	2 213	E	83	3,8	2 130	1 157	54,3	290	13,6	240	11,3	243	11,4	123	5,8
		595	78,8	Z	33	1,5	2 180	1 166	53,5	214	9,8	240	11,0	185	8,5	106	4,9
143	Lupburg, M .....	1 773	1 349	E	34	2,5	1 315	776	59,0	202	15,4	118	9,0	120	9,1	82	6,2
		424	76,1	Z	13	1,0	1 336	719	53,8	161	12,1	147	11,0	121	9,1	77	5,8
146	Mühlhausen .....	3 582	2 507	E	42	1,7	2 465	1 157	46,9	404	16,4	326	13,2	252	10,2	179	7,3
		1 075	70,0	Z	23	0,9	2 484	1 060	42,7	341	13,7	340	13,7	213	8,6	192	7,7
147	Neumarkt i.d.OPf., GKSt .....	30 109	21 134	E	355	1,7	20 779	10 163	48,9	3 698	17,8	2 650	12,8	2 244	10,8	1 224	5,9
		8 975	70,2	Z	177	0,8	20 957	9 238	44,1	3 313	15,8	2 951	14,1	2 122	10,1	1 309	6,2

E = Erststimmen. Z = Zweitstimmen.

Regierungsbezirken, Kreisen und Gemeinden

Von den gültigen Stimmen entfielen auf (geordnet nach der Reihenfolge auf dem Stimmzettel)																	Schl. Nr.
Sonstige		davon															
		NPD	REP	FAMILIE	BP	PBC	BüSo	MLPD	CM	DVU	DIE VIOLETTEN	Die Tierschutz- partei	ödp	PIRATEN	RRP	Übrige	
Anzahl	%	Anzahl															
17	18	19	20	21	22	23	24	25	26	27	28	29	30	31	32	33	

Noch: Oberpfalz

																	372
31	2,8	15	-	-	-	-	-	-	-	-	-	-	9	-	-	7	157
88	8,1	19	7	11	12	-	-	-	3	1	2	2	11	17	3	-	-
40	2,9	25	-	-	-	-	-	-	-	-	-	-	7	-	-	8	158
126	9,1	23	20	13	10	4	-	-	4	-	2	6	14	27	3	-	-
59	5,1	28	-	-	-	-	-	-	-	-	-	-	22	-	-	9	161
127	11,0	29	14	10	10	9	-	-	1	1	-	6	27	15	5	-	-
53	4,3	22	-	-	-	-	-	-	-	-	-	-	19	-	-	12	163
124	10,0	18	7	12	11	3	-	-	-	-	2	10	19	28	14	-	-
102	4,8	51	-	-	-	-	-	-	-	-	-	-	31	-	-	20	164
232	10,8	53	19	18	35	1	-	1	8	6	5	12	37	24	13	-	-
19	3,4	8	-	-	-	-	-	-	-	-	-	-	3	-	-	8	165
39	7,0	6	3	7	3	-	-	-	1	-	-	3	2	9	5	-	-
53	5,2	24	-	-	-	-	-	-	-	-	-	-	19	-	-	10	167
119	11,6	23	12	11	14	12	2	-	3	-	-	10	14	14	4	-	-
43	3,8	17	-	-	-	-	-	-	-	-	-	-	14	-	-	12	168
129	11,6	22	16	7	16	-	-	-	3	-	4	13	18	25	5	-	-
56	3,8	30	-	-	-	-	-	-	-	-	-	-	18	-	-	8	169
124	8,3	23	12	8	9	3	-	-	2	2	4	13	17	24	7	-	-
49	4,3	30	-	-	-	-	-	-	-	-	-	-	14	-	-	5	170
121	10,5	25	15	10	7	7	1	-	5	-	-	5	19	18	9	-	-
143	3,9	64	-	-	-	-	-	-	-	-	-	-	39	-	-	40	171
289	7,9	55	18	28	19	9	-	-	8	2	4	32	43	51	20	-	-
38	2,7	18	-	-	-	-	-	-	-	-	-	-	9	-	-	11	174
140	10,0	26	20	16	16	3	3	-	4	1	1	13	12	13	12	-	-
47	4,0	19	-	-	-	-	-	-	-	-	-	-	17	-	-	11	175
92	7,8	15	4	11	11	-	1	-	1	-	2	8	13	20	6	-	-
41	4,8	14	-	-	-	-	-	-	-	-	-	-	18	-	-	9	177
77	8,9	10	7	5	10	-	1	-	1	-	-	6	17	13	7	-	-
71	7,7	32	-	-	-	-	-	-	-	-	-	-	9	-	-	30	178
99	10,6	25	12	11	14	-	-	-	2	2	2	8	6	12	5	-	-
3 258	5,0	1 429	-	-	-	-	-	-	-	-	-	-	845	-	-	984	Zus.
6 260	9,7	1 259	587	564	702	85	28	11	129	44	82	443	889	1 057	380	-	-
																	373
152	3,1	107	-	-	-	-	-	-	-	-	-	-	-	-	45	-	112
436	8,8	82	23	36	35	3	2	-	9	6	4	20	79	99	38	-	-
137	3,1	99	-	-	-	-	-	-	-	-	-	-	-	-	38	-	113
361	8,1	77	22	36	26	4	-	2	4	3	3	25	51	78	30	-	-
43	3,0	33	-	-	-	-	-	-	-	-	-	-	-	-	10	-	114
139	9,4	27	9	12	11	1	-	-	1	-	-	4	23	38	13	-	-
66	3,5	50	-	-	-	-	-	-	-	-	-	-	-	-	16	-	115
170	8,9	38	11	20	18	2	-	-	1	4	7	5	23	36	5	-	-
96	3,9	67	-	-	-	-	-	-	-	-	-	-	-	-	29	-	119
234	9,3	53	11	15	15	1	1	-	1	3	5	20	16	71	22	-	-
111	3,3	90	-	-	-	-	-	-	-	-	-	-	-	-	21	-	121
324	9,5	79	19	27	26	1	1	-	12	1	1	18	46	71	22	-	-
172	3,6	113	-	-	-	-	-	-	-	-	-	-	-	-	59	-	126
457	9,5	65	30	45	38	10	1	2	10	3	6	22	58	101	66	-	-
64	5,5	52	-	-	-	-	-	-	-	-	-	-	-	-	12	-	134
119	10,1	40	7	11	10	1	1	-	-	-	3	17	3	17	9	-	-
77	3,6	60	-	-	-	-	-	-	-	-	-	-	-	-	17	-	140
269	12,3	39	16	23	31	3	3	-	3	1	10	15	75	34	16	-	-
17	1,3	10	-	-	-	-	-	-	-	-	-	-	-	-	7	-	143
111	8,3	9	3	15	14	-	1	-	-	-	3	10	24	27	5	-	-
147	6,0	94	-	-	-	-	-	-	-	-	-	-	-	-	53	-	146
338	13,6	74	12	36	17	6	7	6	13	19	4	17	24	81	22	-	-
800	3,9	487	-	-	-	-	-	-	-	-	-	-	-	-	313	-	147
2 024	9,7	376	98	150	121	22	7	4	22	10	24	153	195	529	313	-	-

Noch: 1. Ergebnisse der Bundestagswahl 2009 nach

Schl. Nr.	Gebiet	Wahl- berechtigte	Wähler	Art der Stimme	Ungültige Stimmen		Gültige Stimmen		Von den gültigen Stimmen entfielen auf									
		Nicht- wähler	Wahlbe- teiligung in %						CSU		SPD		FDP		GRÜNE		DIE LINKE	
		1	2		Anzahl	%	Anzahl	%	Anzahl	%	Anzahl	%	Anzahl	%	Anzahl	%	Anzahl	%
		1	2	3	4	5	6		7	8	9	10	11	12	13	14	15	16

Noch: Oberpfalz

373 Noch: Landkreis Neumarkt i.d.OPf.

151	Parsberg, St .....	4 863	3 417	E	81	2,4	3 336	1 756	52,6	582	17,4	346	10,4	324	9,7	225	6,7
		1 446	70,3	Z	24	0,7	3 393	1 667	49,1	493	14,5	401	11,8	300	8,8	227	6,7
153	Pilsach .....	2 061	1 644	E	50	3,0	1 594	806	50,6	188	11,8	235	14,7	176	11,0	101	6,3
		417	79,8	Z	15	0,9	1 629	817	50,2	160	9,8	228	14,0	137	8,4	98	6,0
155	Postbauer-Heng, M .....	5 695	4 320	E	81	1,9	4 239	1 949	46,0	835	19,7	498	11,7	448	10,6	271	6,4
		1 375	75,9	Z	54	1,3	4 266	1 798	42,1	684	16,0	574	13,5	449	10,5	299	7,0
156	Pyrbaum, M .....	4 373	3 277	E	73	2,2	3 204	1 448	45,2	665	20,8	390	12,2	340	10,6	235	7,3
		1 096	74,9	Z	41	1,3	3 236	1 340	41,4	585	18,1	438	13,5	309	9,5	236	7,3
159	Sengenthal .....	1 970	1 480	E	38	2,6	1 442	714	49,5	216	15,0	223	15,5	138	9,6	98	6,8
		490	75,1	Z	12	0,8	1 468	724	49,3	177	12,1	228	15,5	113	7,7	92	6,3
160	Seubersdorf i.d.OPf. ....	3 921	3 057	E	68	2,2	2 989	1 823	61,0	458	15,3	259	8,7	264	8,8	120	4,0
		864	78,0	Z	33	1,1	3 024	1 781	58,9	376	12,4	280	9,3	219	7,2	111	3,7
167	Velburg, St .....	4 013	3 013	E	97	3,2	2 916	1 677	57,5	326	11,2	321	11,0	310	10,6	164	5,6
		1 000	75,1	Z	35	1,2	2 978	1 644	55,2	294	9,9	334	11,2	240	8,1	175	5,9
	Zusammen	98 125	72 335	E	1 604	2,2	70 731	37 324	52,8	11 291	16,0	8 426	11,9	7 032	9,9	3 985	5,6
		25 790	73,7	Z	708	1,0	71 627	35 338	49,3	9 619	13,4	9 261	12,9	6 347	8,9	4 114	5,7

374 Landkreis Neustadt a.d.Waldnaab

111	Altenstadt a.d.Waldnaab .....	3 779	2 590	E	46	1,8	2 544	997	39,2	667	26,2	205	8,1	155	6,1	136	5,3
		1 189	68,5	Z	35	1,4	2 555	1 006	39,4	608	23,8	299	11,7	200	7,8	197	7,7
117	Eschenbach i.d.OPf., St .....	3 074	2 247	E	27	1,2	2 220	978	44,1	361	16,3	152	6,8	141	6,4	66	3,0
		827	73,1	Z	37	1,6	2 210	1 017	46,0	458	20,7	301	13,6	143	6,5	101	4,6
118	Eslarn, M .....	2 331	1 720	E	36	2,1	1 684	750	44,5	397	23,6	86	5,1	51	3,0	85	5,0
		611	73,8	Z	47	2,7	1 673	712	42,6	396	23,7	135	8,1	51	3,0	115	6,9
119	Etzenricht .....	1 332	1 098	E	17	1,5	1 081	427	39,5	245	22,7	67	6,2	60	5,6	51	4,7
		234	82,4	Z	15	1,4	1 083	437	40,4	238	22,0	113	10,4	75	6,9	81	7,5
121	Floß, M .....	2 888	2 172	E	40	1,8	2 132	713	33,4	670	31,4	213	10,0	74	3,5	138	6,5
		716	75,2	Z	36	1,7	2 136	675	31,6	627	29,4	334	15,6	114	5,3	178	8,3
122	Flossenbürg .....	1 395	1 097	E	16	1,5	1 081	440	40,7	392	36,3	52	4,8	33	3,1	48	4,4
		298	78,6	Z	16	1,5	1 081	404	37,4	375	34,7	86	8,0	58	5,4	76	7,0
123	Georgenberg .....	1 133	831	E	14	1,7	817	367	44,9	130	15,9	56	6,9	28	3,4	68	8,3
		302	73,3	Z	14	1,7	817	358	43,8	139	17,0	93	11,4	31	3,8	97	11,9
124	Grafenwöhr, St .....	4 887	3 046	E	57	1,9	2 989	1 373	45,9	561	18,8	188	6,3	142	4,8	141	4,7
		1 841	62,3	Z	60	2,0	2 986	1 428	47,8	573	19,2	336	11,3	160	5,4	218	7,3
127	Irchenrieth .....	827	594	E	5	0,8	589	274	46,5	91	15,4	40	6,8	28	4,8	46	7,8
		233	71,8	Z	10	1,7	584	261	44,7	94	16,1	66	11,3	43	7,4	59	10,1
128	Kirchendemenreuth .....	690	558	E	5	0,9	553	306	55,3	58	10,5	37	6,7	12	2,2	17	3,1
		132	80,9	Z	12	2,2	546	312	57,1	51	9,3	86	15,8	28	5,1	20	3,7
129	Kirchenthumbach, M .....	2 693	1 985	E	16	0,8	1 969	986	50,1	259	13,2	147	7,5	103	5,2	74	3,8
		708	73,7	Z	32	1,6	1 953	1 019	52,2	309	15,8	229	11,7	112	5,7	96	4,9
131	Kohlberg, M .....	991	725	E	19	2,6	706	302	42,8	135	19,1	42	5,9	48	6,8	29	4,1
		266	73,2	Z	18	2,5	707	294	41,6	138	19,5	74	10,5	76	10,7	39	5,5
132	Leuchtenberg, M .....	1 031	804	E	19	2,4	785	399	50,8	116	14,8	48	6,1	31	3,9	32	4,1
		227	78,0	Z	27	3,4	777	396	51,0	129	16,6	83	10,7	42	5,4	47	6,0
133	Luhe-Wildenau, M .....	2 738	2 073	E	26	1,3	2 047	988	48,3	341	16,7	157	7,7	84	4,1	118	5,8
		665	75,7	Z	28	1,4	2 045	944	46,2	346	16,9	238	11,6	128	6,3	173	8,5
134	Mantel, M .....	2 401	1 806	E	11	0,6	1 795	752	41,9	459	25,6	126	7,0	74	4,1	88	4,9
		595	75,2	Z	11	0,6	1 795	698	38,9	465	25,9	200	11,1	108	6,0	135	7,5
137	Moosbach, M .....	1 993	1 430	E	19	1,3	1 411	654	46,4	245	17,4	67	4,7	47	3,3	62	4,4
		563	71,8	Z	38	2,7	1 392	614	44,1	250	18,0	155	11,1	82	5,9	96	6,9
139	Neustadt a.d.Waldnaab, St ..	4 713	3 303	E	51	1,5	3 252	1 391	42,8	727	22,4	244	7,5	166	5,1	200	6,2
		1 410	70,1	Z	44	1,3	3 259	1 319	40,5	729	22,4	414	12,7	256	7,9	263	8,1
140	Neustadt am Kulm, St .....	1 010	768	E	9	1,2	759	280	36,9	146	19,2	48	6,3	62	8,2	40	5,3
		242	76,0	Z	16	2,1	752	284	37,8	196	26,1	89	11,8	56	7,4	62	8,2
144	Parkstein, M .....	1 777	1 415	E	16	1,1	1 399	624	44,6	263	18,8	102	7,3	86	6,1	62	4,4
		362	79,6	Z	19	1,3	1 396	598	42,8	269	19,3	168	12,0	127	9,1	93	6,7
146	Pirk .....	1 471	1 155	E	17	1,5	1 138	428	37,6	257	22,6	106	9,3	63	5,5	60	5,3
		316	78,5	Z	24	2,1	1 131	450	39,8	249	22,0	151	13,4	109	9,6	80	7,1

E = Erststimmen. Z = Zweitstimmen.

Regierungsbezirken, Kreisen und Gemeinden

Von den gültigen Stimmen entfielen auf (geordnet nach der Reihenfolge auf dem Stimmzettel)																	Schl. Nr.
Sonstige		davon															
		NPD	REP	FAMILIE	BP	PBC	BüSo	MLPD	CM	DVU	DIE VIOLETTEN	Die Tierschutz- partei	ödp	PIRATEN	RRP	Übrige	
Anzahl	%	Anzahl															
17	18	19	20	21	22	23	24	25	26	27	28	29	30	31	32	33	

Noch: Oberpfalz

																		373
103	3,1	69	-	-	-	-	-	-	-	-	-	-	-	-	-	34	-	151
305	9,0	52	19	28	35	3	-	1	6	2	8	18	36	72	25	-	-	-
88	5,5	68	-	-	-	-	-	-	-	-	-	-	-	-	-	20	-	153
189	11,6	37	6	32	12	-	-	-	3	1	4	15	35	33	11	-	-	-
238	5,6	131	-	-	-	-	-	-	-	-	-	-	-	-	-	107	-	155
462	10,8	79	18	51	19	3	3	-	4	3	6	33	34	119	90	-	-	-
126	3,9	77	-	-	-	-	-	-	-	-	-	-	-	-	-	49	-	156
328	10,1	49	12	42	24	5	-	-	4	2	4	18	27	100	41	-	-	-
53	3,7	30	-	-	-	-	-	-	-	-	-	-	-	-	-	23	-	159
134	9,1	19	18	12	6	2	-	-	1	-	-	4	20	32	20	-	-	-
65	2,2	43	-	-	-	-	-	-	-	-	-	-	-	-	-	22	-	160
257	8,5	27	10	36	31	2	-	3	4	1	7	24	27	56	29	-	-	-
118	4,0	87	-	-	-	-	-	-	-	-	-	-	-	-	-	31	-	167
291	9,8	68	24	24	22	1	-	-	13	2	6	12	36	56	27	-	-	-
2 673	3,8	1 767	-	-	-	-	-	-	-	-	-	-	-	-	-	906	-	Zus.
6 948	9,7	1 290	368	651	511	70	27	18	111	61	105	450	832	1 650	804	-	-	-
																		374
384	15,1	60	-	-	-	-	-	-	-	-	-	-	38	-	-	-	286	111
245	9,6	66	12	25	9	-	1	-	5	2	2	22	33	58	10	-	-	-
522	23,5	31	-	-	-	-	-	-	-	-	-	-	69	-	-	-	422	117
190	8,6	32	8	25	14	5	-	1	6	1	3	21	20	43	11	-	-	-
315	18,7	116	-	-	-	-	-	-	-	-	-	-	19	-	-	-	180	118
264	15,8	144	11	16	12	-	-	-	-	1	1	13	33	27	6	-	-	-
231	21,4	22	-	-	-	-	-	-	-	-	-	-	20	-	-	-	189	119
139	12,8	22	4	14	15	1	-	-	1	-	2	12	25	36	7	-	-	-
324	15,2	48	-	-	-	-	-	-	-	-	-	-	25	-	-	-	251	121
208	9,7	51	13	16	22	3	-	1	6	1	3	13	34	37	8	-	-	-
116	10,7	28	-	-	-	-	-	-	-	-	-	-	5	-	-	-	83	122
82	7,6	28	7	7	7	-	-	-	3	-	-	7	6	13	4	-	-	-
168	20,6	23	-	-	-	-	-	-	-	-	-	-	17	-	-	-	128	123
99	12,1	18	5	13	18	-	-	-	-	1	-	9	15	10	10	-	-	-
584	19,5	58	-	-	-	-	-	-	-	-	-	-	47	-	-	-	479	124
271	9,1	57	21	32	30	2	-	-	4	-	3	19	32	54	17	-	-	-
110	18,7	13	-	-	-	-	-	-	-	-	-	-	9	-	-	-	88	127
61	10,4	14	-	6	2	1	-	-	-	1	-	4	10	21	2	-	-	-
123	22,2	6	-	-	-	-	-	-	-	-	-	-	8	-	-	-	109	128
49	9,0	2	3	1	8	6	-	1	1	-	3	3	7	11	3	-	-	-
400	20,3	27	-	-	-	-	-	-	-	-	-	-	66	-	-	-	307	129
188	9,6	27	22	15	24	3	-	1	2	1	1	5	38	31	18	-	-	-
150	21,2	12	-	-	-	-	-	-	-	-	-	-	12	-	-	-	126	131
86	12,2	14	4	11	4	-	-	-	1	-	2	10	20	17	3	-	-	-
159	20,3	21	-	-	-	-	-	-	-	-	-	-	9	-	-	-	129	132
80	10,3	23	4	6	3	-	-	-	2	-	-	3	18	15	6	-	-	-
359	17,5	49	-	-	-	-	-	-	-	-	-	-	15	-	-	-	295	133
216	10,6	50	11	19	25	-	1	-	7	2	3	14	36	36	12	-	-	-
296	16,5	66	-	-	-	-	-	-	-	-	-	-	11	-	-	-	219	134
189	10,5	63	7	15	16	-	2	-	-	-	4	19	14	40	9	-	-	-
336	23,8	54	-	-	-	-	-	-	-	-	-	-	28	-	-	-	254	137
195	14,0	68	8	9	16	-	1	-	5	2	4	13	36	22	11	-	-	-
524	16,1	66	-	-	-	-	-	-	-	-	-	-	48	-	-	-	410	139
278	8,5	66	11	21	45	-	1	-	1	3	4	24	29	53	20	-	-	-
183	24,1	11	-	-	-	-	-	-	-	-	-	-	14	-	-	-	158	140
65	8,6	7	4	8	7	-	-	-	2	-	1	3	7	23	3	-	-	-
262	18,7	32	-	-	-	-	-	-	-	-	-	-	18	-	-	-	212	144
141	10,1	32	6	14	13	-	-	-	2	2	-	6	24	36	6	-	-	-
224	19,7	23	-	-	-	-	-	-	-	-	-	-	12	-	-	-	189	146
92	8,1	23	2	11	7	-	-	1	1	1	1	4	4	28	9	-	-	-

Noch: 1. Ergebnisse der Bundestagswahl 2009 nach

Schl. Nr.	Gebiet	Wahl- berechtigte	Wähler	Art der Stimme	Ungültige Stimmen		Gültige Stimmen		Von den gültigen Stimmen entfielen auf									
		Nicht- wähler	Wahlbe- teiligung in %						CSU		SPD		FDP		GRÜNE		DIE LINKE	
		1	2		Anzahl	%	Anzahl	%	Anzahl	%	Anzahl	%	Anzahl	%	Anzahl	%	Anzahl	%
		1	2	3	4	5	6		7	8	9	10	11	12	13	14	15	16

Noch: Oberpfalz

374 Noch: Landkreis Neustadt a.d.Waldnaab

147	Pleystein, St .....	2 028	1 519	E	30	2,0	1 489	736	49,4	249	16,7	116	7,8	37	2,5	101	6,8
		509	74,9	Z	39	2,6	1 480	691	46,7	266	18,0	176	11,9	78	5,3	127	8,6
148	Trabitz .....	1 019	819	E	19	2,3	800	298	37,3	71	8,9	23	2,9	37	4,6	9	1,1
		200	80,4	Z	49	6,0	770	407	52,9	114	14,8	72	9,4	65	8,4	21	2,7
149	Pressath, St .....	3 617	2 799	E	23	0,8	2 776	987	35,6	477	17,2	145	5,2	95	3,4	124	4,5
		818	77,4	Z	68	2,4	2 731	1 130	41,4	592	21,7	327	12,0	147	5,4	204	7,5
150	Püchersreuth .....	1 283	995	E	10	1,0	985	414	42,0	189	19,2	67	6,8	32	3,2	56	5,7
		288	77,6	Z	20	2,0	975	415	42,6	189	19,4	116	11,9	60	6,2	72	7,4
154	Schirmitz .....	1 671	1 275	E	22	1,7	1 253	515	41,1	266	21,2	128	10,2	100	8,0	72	5,7
		396	76,3	Z	24	1,9	1 251	475	38,0	264	21,1	188	15,0	114	9,1	90	7,2
155	Schlammersdorf .....	697	578	E	9	1,6	569	284	49,9	47	8,3	37	6,5	30	5,3	30	5,3
		119	82,9	Z	12	2,1	566	298	52,7	63	11,1	66	11,7	38	6,7	40	7,1
156	Schwarzenbach .....	906	667	E	17	2,5	650	246	37,8	136	20,9	26	4,0	29	4,5	38	5,8
		239	73,6	Z	19	2,8	648	250	38,6	152	23,5	66	10,2	48	7,4	66	10,2
157	Speinshart .....	884	746	E	10	1,3	736	305	41,4	48	6,5	20	2,7	124	16,8	23	3,1
		138	84,4	Z	22	2,9	724	384	53,0	73	10,1	66	9,1	72	9,9	35	4,8
158	Störnstein .....	1 147	926	E	8	0,9	918	368	40,1	224	24,4	51	5,6	42	4,6	54	5,9
		221	80,7	Z	13	1,4	913	358	39,2	224	24,5	79	8,7	77	8,4	68	7,4
159	Tännesberg, M .....	1 266	927	E	16	1,7	911	432	47,4	150	16,5	49	5,4	41	4,5	28	3,1
		339	73,2	Z	25	2,7	902	437	48,4	149	16,5	96	10,6	77	8,5	39	4,3
160	Theisseil .....	994	796	E	12	1,5	784	360	45,9	107	13,6	67	8,5	39	5,0	37	4,7
		198	80,1	Z	16	2,0	780	351	45,0	116	14,9	117	15,0	67	8,6	50	6,4
162	Vohenstrauß, St .....	6 025	4 151	E	62	1,5	4 089	1 983	48,5	686	16,8	312	7,6	173	4,2	220	5,4
		1 874	68,9	Z	66	1,6	4 085	1 890	46,3	761	18,6	476	11,7	230	5,6	281	6,9
163	Vorbach .....	823	681	E	9	1,3	672	317	47,2	71	10,6	24	3,6	84	12,5	26	3,9
		142	82,7	Z	13	1,9	668	325	48,7	108	16,2	71	10,6	51	7,6	41	6,1
164	Waidhaus, M .....	1 909	1 380	E	16	1,2	1 364	536	39,3	358	26,2	70	5,1	59	4,3	82	6,0
		529	72,3	Z	25	1,8	1 355	517	38,2	364	26,9	116	8,6	71	5,2	92	6,8
165	Waldthurn, M .....	1 629	1 277	E	22	1,7	1 255	693	55,2	161	12,8	80	6,4	40	3,2	63	5,0
		352	78,4	Z	15	1,2	1 262	658	52,1	180	14,3	136	10,8	60	4,8	84	6,7
166	Weierhammer .....	3 142	2 468	E	27	1,1	2 441	1 092	44,7	559	22,9	138	5,7	113	4,6	143	5,9
		674	78,5	Z	28	1,1	2 440	1 045	42,8	559	22,9	253	10,4	157	6,4	178	7,3
168	Windischeschenbach, St .....	4 205	3 010	E	39	1,3	2 971	1 370	46,1	709	23,9	158	5,3	111	3,7	142	4,8
		1 195	71,6	Z	46	1,5	2 964	1 320	44,5	702	23,7	310	10,5	184	6,2	200	6,7
170	Bechtsrieth .....	870	697	E	8	1,1	689	249	36,1	162	23,5	66	9,6	40	5,8	32	4,6
		173	80,1	Z	7	1,0	690	256	37,1	152	22,0	96	13,9	61	8,8	49	7,1
	Zusammen	77 269	57 128	E	825	1,4	56 303	24 614	43,7	11 190	19,9	3 760	6,7	2 714	4,8	2 841	5,0
		20 141	73,9	Z	1 046	1,8	56 082	24 433	43,6	11 667	20,8	6 477	11,5	3 656	6,5	3 963	7,1

375 Landkreis Regensburg

113	Alteglofsheim .....	2 561	1 901	E	23	1,2	1 878	877	46,7	345	18,4	251	13,4	159	8,5	95	5,1
		660	74,2	Z	16	0,8	1 885	826	43,8	308	16,3	255	13,5	189	10,0	100	5,3
114	Altenthann .....	1 230	885	E	7	0,8	878	533	60,7	94	10,7	85	9,7	42	4,8	60	6,8
		345	72,0	Z	6	0,7	879	479	54,5	86	9,8	103	11,7	56	6,4	60	6,8
115	Aufhausen .....	1 370	971	E	13	1,3	958	541	56,5	165	17,2	104	10,9	38	4,0	45	4,7
		399	70,9	Z	9	0,9	962	497	51,7	160	16,6	118	12,3	47	4,9	48	5,0
116	Bach a.d.Donau .....	1 469	1 036	E	13	1,3	1 023	539	52,7	165	16,1	132	12,9	37	3,6	51	5,0
		433	70,5	Z	14	1,4	1 022	483	47,3	162	15,9	167	16,3	64	6,3	58	5,7
117	Barbing .....	3 765	2 752	E	34	1,2	2 718	1 469	54,0	439	16,2	355	13,1	130	4,8	126	4,6
		1 013	73,1	Z	22	0,8	2 730	1 374	50,3	399	14,6	392	14,4	164	6,0	136	5,0
118	Beratzhausen, M .....	4 348	3 166	E	25	0,8	3 141	1 640	52,2	744	23,7	314	10,0	169	5,4	134	4,3
		1 182	72,8	Z	23	0,7	3 143	1 648	52,4	514	16,4	365	11,6	228	7,3	150	4,8
119	Bernhardswald .....	4 463	3 311	E	28	0,8	3 283	1 714	52,2	591	18,0	347	10,6	239	7,3	210	6,4
		1 152	74,2	Z	30	0,9	3 281	1 541	47,0	521	15,9	437	13,3	285	8,7	215	6,6
120	Brennberg .....	1 468	1 027	E	18	1,8	1 009	526	52,1	117	11,6	119	11,8	44	4,4	71	7,0
		441	70,0	Z	9	0,9	1 018	476	46,8	102	10,0	144	14,1	73	7,2	74	7,3
122	Brunn .....	1 028	828	E	6	0,7	822	230	28,0	491	59,7	34	4,1	18	2,2	28	3,4
		200	80,5	Z	10	1,2	818	377	46,1	203	24,8	72	8,8	60	7,3	49	6,0

Regierungsbezirken, Kreisen und Gemeinden

Von den gültigen Stimmen entfielen auf (geordnet nach der Reihenfolge auf dem Stimmzettel)																	Schl. Nr.
Sonstige		davon															
		NPD	REP	FAMILIE	BP	PBC	BüSo	MLPD	CM	DVU	DIE VIOLETTEN	Die Tierschutz- partei	ödp	PIRATEN	RRP	Übrige	
Anzahl	%	Anzahl															
17	18	19	20	21	22	23	24	25	26	27	28	29	30	31	32	33	

Noch: Oberpfalz

																	374
250	16,8	34	-	-	-	-	-	-	-	-	-	-	14	-	-	202	147
142	9,6	40	3	11	17	2	-	-	2	-	2	7	25	25	8	-	-
362	45,3	4	-	-	-	-	-	-	-	-	-	-	14	-	-	344	148
91	11,8	10	10	12	11	-	-	-	1	-	-	8	22	13	4	-	-
948	34,1	48	-	-	-	-	-	-	-	-	-	-	75	-	-	825	149
331	12,1	66	34	30	31	8	1	-	2	3	3	17	67	57	12	-	-
227	23,0	28	-	-	-	-	-	-	-	-	-	-	19	-	-	180	150
123	12,6	28	8	10	17	1	-	1	3	-	2	6	19	22	6	-	-
172	13,7	22	-	-	-	-	-	-	-	-	-	-	15	-	-	135	154
120	9,6	27	3	14	11	2	1	-	1	-	2	8	14	34	3	-	-
141	24,8	16	-	-	-	-	-	-	-	-	-	-	17	-	-	108	155
61	10,8	10	7	8	6	-	-	-	-	-	-	2	15	11	2	-	-
175	26,9	12	-	-	-	-	-	-	-	-	-	-	12	-	-	151	156
66	10,2	18	3	7	5	-	1	-	-	-	-	7	15	7	3	-	-
216	29,3	14	-	-	-	-	-	-	-	-	-	-	69	-	-	133	157
94	13,0	19	4	8	9	1	-	-	4	-	1	4	36	6	2	-	-
179	19,5	22	-	-	-	-	-	-	-	-	-	-	6	-	-	151	158
107	11,7	30	4	11	15	-	-	2	6	-	1	3	15	17	3	-	-
211	23,2	21	-	-	-	-	-	-	-	-	-	-	12	-	-	178	159
104	11,5	37	6	7	5	-	-	-	3	-	2	1	25	16	2	-	-
174	22,2	18	-	-	-	-	-	-	-	-	-	-	10	-	-	146	160
79	10,1	25	3	7	12	-	1	-	1	-	2	4	10	12	2	-	-
715	17,5	88	-	-	-	-	-	-	-	-	-	-	69	-	-	558	162
447	10,9	98	18	39	43	5	1	1	10	1	5	26	100	83	17	-	-
150	22,3	14	-	-	-	-	-	-	-	-	-	-	28	-	-	108	163
72	10,8	14	12	4	8	1	-	-	-	-	-	6	17	8	2	-	-
259	19,0	61	-	-	-	-	-	-	-	-	-	-	15	-	-	183	164
195	14,4	68	13	19	21	1	1	-	1	-	5	15	26	18	7	-	-
218	17,4	24	-	-	-	-	-	-	-	-	-	-	16	-	-	178	165
144	11,4	25	4	12	19	-	1	-	2	-	1	11	31	31	7	-	-
396	16,2	92	-	-	-	-	-	-	-	-	-	-	18	-	-	286	166
248	10,2	80	20	23	23	1	2	-	2	1	2	17	28	39	10	-	-
481	16,2	59	-	-	-	-	-	-	-	-	-	-	21	-	-	401	168
248	8,4	53	17	22	21	2	-	-	6	1	8	12	32	54	20	-	-
140	20,3	14	-	-	-	-	-	-	-	-	-	-	8	-	-	118	170
76	11,0	11	2	18	5	2	-	-	3	-	1	6	13	11	4	-	-
11 184	19,9	1 357	-	-	-	-	-	-	-	-	-	-	928	-	-	8 899	Zus.
5 886	10,5	1 466	334	546	576	47	15	9	96	24	74	384	951	1 075	289	-	-
																	375
151	8,0	42	-	-	-	-	-	-	-	-	-	-	68	24	17	-	113
207	11,0	29	20	17	21	3	-	-	1	2	3	18	41	35	15	-	-
64	7,3	27	-	-	-	-	-	-	-	-	-	-	22	10	5	-	114
95	10,8	23	18	15	3	-	-	-	-	1	2	7	12	7	7	-	-
65	6,8	22	-	-	-	-	-	-	-	-	-	-	34	7	2	-	115
92	9,6	22	10	9	8	3	3	-	1	-	1	6	17	9	3	-	-
99	9,7	22	-	-	-	-	-	-	-	-	-	-	62	11	4	-	116
88	8,6	15	8	7	4	-	1	-	2	1	2	8	26	11	3	-	-
199	7,3	67	-	-	-	-	-	-	-	-	-	-	76	40	16	-	117
265	9,7	48	23	21	24	6	-	-	1	4	12	24	42	48	12	-	-
140	4,5	43	-	-	-	-	-	-	-	-	-	-	44	39	14	-	118
238	7,6	39	22	24	23	-	2	1	4	3	13	21	26	44	16	-	-
182	5,5	69	-	-	-	-	-	-	-	-	-	-	61	35	17	-	119
282	8,6	52	53	28	24	-	1	-	3	1	11	17	42	37	13	-	-
132	13,1	37	-	-	-	-	-	-	-	-	-	-	75	14	6	-	120
149	14,6	28	24	10	6	4	-	-	1	1	8	5	35	20	7	-	-
21	2,6	4	-	-	-	-	-	-	-	-	-	-	11	6	-	-	122
57	7,0	6	7	1	9	-	-	-	-	-	-	4	11	16	3	-	-

Noch: 1. Ergebnisse der Bundestagswahl 2009 nach

Schl. Nr.	Gebiet	Wahl- berechtigte	Wähler	Art der Stimme	Ungültige Stimmen		Gültige Stimmen		Von den gültigen Stimmen entfielen auf									
		Nicht- wähler	Wahlbe- teiligung in %						CSU		SPD		FDP		GRÜNE		DIE LINKE	
		1	2		Anzahl	%	Anzahl	%	Anzahl	%	Anzahl	%	Anzahl	%	Anzahl	%	Anzahl	%
		1	2	3	4	5	6		7	8	9	10	11	12	13	14	15	16
Noch: Oberpfalz																		
375 Noch: Landkreis Regensburg																		
127	Deuerling .....	1 587 368	1 219 76,8	E Z	16 13	1,3 1,1	1 203 1 206	519 545	43,1 45,2	329 202	27,3 16,7	125 135	10,4 11,2	87 134	7,2 11,1	76 79	6,3 6,6	
130	Donaustauf, M .....	3 029 754	2 275 75,1	E Z	25 11	1,1 0,5	2 250 2 264	1 086 1 028	48,3 45,4	493 420	21,9 18,6	236 287	10,5 12,7	180 222	8,0 9,8	115 133	5,1 5,9	
131	Duggendorf .....	1 283 368	915 71,3	E Z	15 15	1,6 1,6	900 900	385 401	42,8 44,6	262 169	29,1 18,8	83 91	9,2 10,1	55 68	6,1 7,6	71 84	7,9 9,3	
143	Hagelstadt .....	1 603 406	1 197 74,7	E Z	17 15	1,4 1,3	1 180 1 182	633 583	53,6 49,3	201 197	17,0 16,7	137 152	11,6 12,9	62 77	5,3 6,5	64 68	5,4 5,8	
148	Hemau, St .....	6 601 2 108	4 493 68,1	E Z	78 56	1,7 1,2	4 415 4 437	2 487 2 440	56,3 55,0	717 515	16,2 11,6	524 567	11,9 12,8	163 235	3,7 5,3	251 256	5,7 5,8	
153	Holzheim a.Forst .....	797 202	595 74,7	E Z	18 13	3,0 2,2	577 582	329 283	57,0 48,6	82 72	14,2 12,4	72 90	12,5 15,5	20 23	3,5 4,0	34 33	5,9 5,7	
156	Kallmünz, M .....	2 344 619	1 725 73,6	E Z	29 27	1,7 1,6	1 696 1 698	777 736	45,8 43,3	418 340	24,6 20,0	149 173	8,8 10,2	119 139	7,0 8,2	107 121	6,3 7,1	
161	Köfering .....	1 664 491	1 173 70,5	E Z	20 15	1,7 1,3	1 153 1 158	583 530	50,6 45,8	197 185	17,1 16,0	165 187	14,3 16,1	88 102	7,6 8,8	56 60	4,9 5,2	
162	Laaber, M .....	4 131 926	3 205 77,6	E Z	28 28	0,9 0,9	3 177 3 177	1 225 1 319	38,6 41,5	1 108 637	34,9 20,1	293 428	9,2 13,5	224 325	7,1 10,2	182 218	5,7 6,9	
165	Lappersdorf, M .....	10 344 2 635	7 709 74,5	E Z	84 72	1,1 0,9	7 625 7 637	3 395 3 206	44,5 42,0	1 684 1 496	22,1 19,6	1 037 1 090	13,6 14,3	649 825	8,5 10,8	380 399	5,0 5,2	
170	Mintraching .....	3 735 1 029	2 706 72,4	E Z	37 30	1,4 1,1	2 669 2 676	1 367 1 324	51,2 49,5	381 351	14,3 13,1	382 432	14,3 16,1	116 129	4,3 4,8	154 159	5,8 5,9	
171	Mötzing .....	1 219 366	853 70,0	E Z	14 10	1,6 1,2	839 843	451 407	53,8 48,3	131 116	15,6 13,8	91 116	10,8 13,8	31 39	3,7 4,6	49 54	5,8 6,4	
174	Neutraubling, St .....	9 049 3 420	5 629 62,2	E Z	78 55	1,4 1,0	5 551 5 574	2 645 2 447	47,6 43,9	1 169 1 056	21,1 18,9	703 787	12,7 14,1	340 423	6,1 7,6	369 400	6,6 7,2	
175	Nittendorf, M .....	7 046 2 022	5 024 71,3	E Z	57 39	1,1 0,8	4 967 4 985	2 177 2 101	43,8 42,1	1 072 890	21,6 17,9	619 697	12,5 14,0	398 493	8,0 9,9	389 392	7,8 7,9	
179	Obertraubling .....	5 835 1 634	4 201 72,0	E Z	62 30	1,5 0,7	4 139 4 171	1 972 1 815	47,6 43,5	760 657	18,4 15,8	541 599	13,1 14,4	289 398	7,0 9,5	248 263	6,0 6,3	
180	Pentling .....	4 477 1 012	3 465 77,4	E Z	23 18	0,7 0,5	3 442 3 447	1 661 1 577	48,3 45,7	586 536	17,0 15,5	488 519	14,2 15,1	299 331	8,7 9,6	178 188	5,2 5,5	
181	Pettendorf .....	2 518 524	1 994 79,2	E Z	17 7	0,9 0,4	1 977 1 987	843 842	42,6 42,4	414 331	20,9 16,7	299 266	15,1 13,4	200 272	10,1 13,7	94 103	4,8 5,2	
182	Pfakofen .....	1 215 394	821 67,6	E Z	10 12	1,2 1,5	811 809	479 450	59,1 55,6	95 87	11,7 10,8	90 101	11,1 12,5	42 48	5,2 5,9	47 41	5,8 5,1	
183	Pfatter .....	2 379 658	1 721 72,3	E Z	26 18	1,5 1,0	1 695 1 703	988 930	58,3 54,6	204 201	12,0 11,8	201 226	11,9 13,3	55 79	3,2 4,6	78 81	4,6 4,8	
184	Pielenhofen .....	1 073 278	795 74,1	E Z	16 13	2,0 1,6	779 782	319 318	40,9 40,7	193 144	24,8 18,4	99 95	12,7 12,1	65 82	8,3 10,5	45 63	5,8 8,1	
190	Regenstauf, M .....	12 050 3 462	8 588 71,3	E Z	114 101	1,3 1,2	8 474 8 487	4 517 3 679	53,3 43,3	1 739 1 787	20,5 21,1	803 1 061	9,5 12,5	391 515	4,6 6,1	499 590	5,9 7,0	
191	Riekofen .....	637 169	468 73,5	E Z	12 10	2,6 2,1	456 458	241 230	52,9 50,2	59 57	12,9 12,4	72 81	15,8 17,7	27 25	5,9 5,5	24 24	5,3 5,2	
196	Schierling, M .....	5 631 1 618	4 013 71,3	E Z	47 42	1,2 1,0	3 966 3 971	2 150 1 977	54,2 49,8	593 545	15,0 13,7	467 529	11,8 13,3	191 227	4,8 5,7	227 227	5,7 5,7	
199	Sinzing .....	5 368 1 171	4 197 78,2	E Z	33 32	0,8 0,8	4 164 4 165	1 818 1 698	43,7 40,8	928 741	22,3 17,8	531 591	12,8 14,2	393 512	9,4 12,3	235 245	5,6 5,9	
201	Sünching .....	1 592 438	1 154 72,5	E Z	16 7	1,4 0,6	1 138 1 147	600 562	52,7 49,0	168 143	14,8 12,5	133 173	11,7 15,1	66 86	5,8 7,5	75 79	6,6 6,9	
204	Tegernheim .....	3 774 1 004	2 770 73,4	E Z	31 26	1,1 0,9	2 739 2 744	1 288 1 234	47,0 45,0	563 480	20,6 17,5	395 386	14,4 14,1	195 249	7,1 9,1	127 147	4,6 5,4	
205	Thalmassing .....	2 556 650	1 906 74,6	E Z	23 19	1,2 1,0	1 883 1 887	954 908	50,7 48,1	306 264	16,3 14,0	230 246	12,2 13,0	134 159	7,1 8,4	107 107	5,7 5,7	
208	Wenzenbach .....	6 374 1 731	4 643 72,8	E Z	54 38	1,2 0,8	4 589 4 605	2 066 1 911	45,0 41,5	1 029 910	22,4 19,8	620 682	13,5 14,8	322 426	7,0 9,3	267 292	5,8 6,3	

E = Erststimmen. Z = Zweitstimmen.



Regierungsbezirken, Kreisen und Gemeinden

Von den gültigen Stimmen entfielen auf (geordnet nach der Reihenfolge auf dem Stimmzettel)																	Schl. Nr.	
Sonstige		davon																
		NPD	REP	FAMILIE	BP	PBC	BüSo	MLPD	CM	DVU	DIE VIOLETTEN	Die Tierschutz- partei	ödp	PIRATEN	RRP	Übrige		
Anzahl	%	Anzahl																
17	18	19	20	21	22	23	24	25	26	27	28	29	30	31	32	33		
Noch: Oberpfalz																		375
67	5,6	19	-	-	-	-	-	-	-	-	-	-	22	21	5	-	127	
111	9,2	18	6	10	8	-	-	-	1	1	2	15	19	26	5	-	-	
140	6,2	34	-	-	-	-	-	-	-	-	-	-	58	29	19	-	130	
174	7,7	29	13	9	19	4	2	-	1	2	4	12	31	33	15	-	-	
44	4,9	20	-	-	-	-	-	-	-	-	-	-	15	4	5	-	131	
87	9,7	20	15	7	9	-	1	-	1	-	1	4	12	10	7	-	-	
83	7,0	22	-	-	-	-	-	-	-	-	-	-	39	13	9	-	143	
105	8,9	21	14	4	4	2	-	-	-	-	1	5	28	17	9	-	-	
273	6,2	100	-	-	-	-	-	-	-	-	-	-	73	68	32	-	148	
424	9,6	82	42	34	46	13	2	1	7	1	7	35	46	82	26	-	-	
40	6,9	22	-	-	-	-	-	-	-	-	-	-	12	3	3	-	153	
81	13,9	19	9	9	18	-	-	1	3	-	3	6	7	3	3	-	-	
126	7,4	59	-	-	-	-	-	-	-	-	-	-	40	21	6	-	156	
189	11,1	57	19	8	15	3	1	-	-	-	2	15	35	25	9	-	-	
64	5,6	16	-	-	-	-	-	-	-	-	-	-	21	18	9	-	161	
94	8,1	15	9	6	7	-	-	-	1	-	1	11	13	25	6	-	-	
145	4,6	42	-	-	-	-	-	-	-	-	-	-	52	44	7	-	162	
250	7,9	40	21	13	21	1	5	1	4	2	14	29	33	54	12	-	-	
480	6,3	75	-	-	-	-	-	-	-	-	-	-	223	116	66	-	165	
621	8,1	55	39	55	47	5	1	1	5	7	20	40	133	140	73	-	-	
269	10,1	56	-	-	-	-	-	-	-	-	-	-	150	33	30	-	170	
281	10,5	41	17	14	27	3	1	-	3	2	3	15	89	52	14	-	-	
86	10,3	25	-	-	-	-	-	-	-	-	-	-	41	12	8	-	171	
111	13,2	21	10	15	16	1	-	-	1	-	1	3	22	12	9	-	-	
325	5,9	86	-	-	-	-	-	-	-	-	-	-	87	103	49	-	174	
461	8,3	72	33	41	26	2	2	-	7	8	8	44	59	115	44	-	-	
312	6,3	66	-	-	-	-	-	-	-	-	-	-	119	83	44	-	175	
412	8,3	57	24	36	36	2	-	-	3	4	11	56	60	84	39	-	-	
329	7,9	76	-	-	-	-	-	-	-	-	-	-	137	79	37	-	179	
439	10,5	61	22	37	31	13	-	1	4	2	13	41	93	83	38	-	-	
230	6,7	42	-	-	-	-	-	-	-	-	-	-	98	56	34	-	180	
296	8,6	34	31	13	41	4	4	-	-	-	7	24	60	53	25	-	-	
127	6,4	29	-	-	-	-	-	-	-	-	-	-	73	17	8	-	181	
173	8,7	23	9	14	12	2	1	-	2	-	7	19	47	24	13	-	-	
58	7,2	16	-	-	-	-	-	-	-	-	-	-	32	5	5	-	182	
82	10,1	17	7	5	9	-	-	-	4	-	2	8	17	9	4	-	-	
169	10,0	41	-	-	-	-	-	-	-	-	-	-	95	22	11	-	183	
186	10,9	31	22	16	19	-	-	1	1	2	8	11	47	21	7	-	-	
58	7,4	13	-	-	-	-	-	-	-	-	-	-	30	14	1	-	184	
80	10,2	10	7	11	7	1	-	-	-	-	3	7	17	14	3	-	-	
525	6,2	197	-	-	-	-	-	-	-	-	-	-	153	116	59	-	190	
855	10,1	177	119	58	48	2	3	3	5	12	17	69	139	140	63	-	-	
33	7,2	13	-	-	-	-	-	-	-	-	-	-	11	5	4	-	191	
41	9,0	9	5	6	2	-	-	-	-	-	1	1	8	6	3	-	-	
338	8,5	122	-	-	-	-	-	-	-	-	-	-	124	64	28	-	196	
466	11,7	110	37	38	42	2	4	-	8	3	7	37	83	73	22	-	-	
259	6,2	57	-	-	-	-	-	-	-	-	-	-	111	67	24	-	199	
378	9,1	43	38	32	28	5	-	1	9	2	10	34	88	67	21	-	-	
96	8,4	38	-	-	-	-	-	-	-	-	-	-	36	15	7	-	201	
104	9,1	26	8	8	6	1	-	2	-	-	-	11	18	17	7	-	-	
171	6,2	35	-	-	-	-	-	-	-	-	-	-	75	42	19	-	204	
248	9,0	35	14	23	16	2	-	-	1	-	7	19	59	51	21	-	-	
152	8,1	58	-	-	-	-	-	-	-	-	-	-	55	31	8	-	205	
203	10,8	45	16	15	14	3	4	-	-	2	6	13	34	44	7	-	-	
285	6,2	90	-	-	-	-	-	-	-	-	-	-	96	69	30	-	208	
384	8,3	72	22	31	36	7	3	-	4	2	17	40	57	72	21	-	-	

Noch: 1. Ergebnisse der Bundestagswahl 2009 nach

Schl. Nr.	Gebiet	Wahl- berechtigte	Wähler	Art der Stimme	Ungültige Stimmen		Gültige Stimmen		Von den gültigen Stimmen entfielen auf									
		Nicht- wähler	Wahlbe- teiligung in %						CSU		SPD		FDP		GRÜNE		DIE LINKE	
		1	2		Anzahl	%	Anzahl	%	Anzahl	%	Anzahl	%	Anzahl	%	Anzahl	%	Anzahl	%
		1	2	3	4	5	6		7	8	9	10	11	12	13	14	15	16

Noch: Oberpfalz

375 Noch: Landkreis Regensburg

209	Wiesent .....	1 992 613	1 379 69,2	E Z	30 18	2,2 1,3	1 349 1 361	661 641	49,0 47,1	194 195	14,4 14,3	117 165	8,7 12,1	74 91	5,5 6,7	72 85	5,3 6,2
210	Wörth a.d.Donau, St .....	3 510 1 073	2 437 69,4	E Z	43 29	1,8 1,2	2 394 2 408	1 218 1 154	50,9 47,9	331 322	13,8 13,4	290 350	12,1 14,5	127 170	5,3 7,1	141 152	5,9 6,3
211	Wolfsegg .....	1 150 420	730 63,5	E Z	8 5	1,1 0,7	722 725	274 247	38,0 34,1	222 178	30,7 24,6	70 85	9,7 11,7	45 69	6,2 9,5	56 62	7,8 8,6
213	Zeitlarn .....	4 640 1 356	3 284 70,8	E Z	32 16	1,0 0,5	3 252 3 268	1 550 1 423	47,7 43,5	663 609	20,4 18,6	413 460	12,7 14,1	235 286	7,2 8,8	217 225	6,7 6,9
	Zusammen	142 905 39 744	103 161 72,2	E Z	1 280 979	1,2 0,9	101 881 102 182	49 727 46 647	48,8 45,7	20 442 17 288	20,1 16,9	12 216 13 900	12,0 13,6	6 558 8 425	6,4 8,2	5 854 6 320	5,7 6,2

376 Landkreis Schwandorf

112	Altendorf .....	740 194	546 73,8	E Z	12 9	2,2 1,6	534 537	193 236	36,1 43,9	203 101	38,0 18,8	54 63	10,1 11,7	16 31	3,0 5,8	28 43	5,2 8,0
116	Bodenwöhr .....	3 212 957	2 255 70,2	E Z	37 30	1,6 1,3	2 218 2 225	952 955	42,9 42,9	616 462	27,8 20,8	202 260	9,1 11,7	97 146	4,4 6,6	163 186	7,3 8,4
117	Bruck i.d.OPf., M .....	3 413 1 270	2 143 62,8	E Z	38 29	1,8 1,4	2 105 2 114	895 875	42,5 41,4	627 448	29,8 21,2	160 215	7,6 10,2	103 133	4,9 6,3	172 213	8,2 10,1
119	Burglengenfeld, St .....	9 581 3 102	6 479 67,6	E Z	95 72	1,5 1,1	6 384 6 407	2 494 2 440	39,1 38,1	2 121 1 612	33,2 25,2	503 681	7,9 10,6	373 462	5,8 7,2	540 611	8,5 9,5
122	Dieterskirchen .....	829 287	542 65,4	E Z	7 7	1,3 1,3	535 535	256 283	47,9 52,9	135 69	25,2 12,9	74 68	13,8 12,7	13 23	2,4 4,3	30 47	5,6 8,8
125	Fensterbach .....	1 890 500	1 390 73,5	E Z	19 17	1,4 1,2	1 371 1 373	729 725	53,2 52,8	285 167	20,8 12,2	107 145	7,8 10,6	72 79	5,3 5,8	87 93	6,3 6,8
131	Gleiritsch .....	548 157	391 71,4	E Z	9 5	2,3 1,3	382 386	163 201	42,7 52,1	129 64	33,8 16,6	41 44	10,7 11,4	7 15	1,8 3,9	24 27	6,3 7,0
133	Guteneck .....	695 157	538 77,4	E Z	12 12	2,2 2,2	526 526	295 318	56,1 60,5	132 64	25,1 12,2	43 48	8,2 9,1	17 30	3,2 5,7	9 10	1,7 1,9
141	Maxhütte-Haidhof, St .....	8 443 2 710	5 733 67,9	E Z	109 77	1,9 1,3	5 624 5 656	2 116 2 057	37,6 36,4	1 914 1 519	34,0 26,9	433 527	7,7 9,3	311 410	5,5 7,2	553 604	9,8 10,7
144	Nabburg, St .....	4 992 1 365	3 627 72,7	E Z	46 42	1,3 1,2	3 581 3 585	1 524 1 708	42,6 47,6	1 301 661	36,3 18,4	311 462	8,7 12,9	129 232	3,6 6,5	156 223	4,4 6,2
146	Neukirchen-Balbini, M .....	942 315	627 66,6	E Z	15 10	2,4 1,6	612 617	378 383	61,8 62,1	94 59	15,4 9,6	72 76	11,8 12,3	21 27	3,4 4,4	26 28	4,2 4,5
147	Neunburg vorm Wald, St .....	6 257 2 157	4 100 65,5	E Z	68 59	1,7 1,4	4 032 4 041	2 118 2 026	52,5 50,1	805 516	20,0 12,8	428 486	10,6 12,0	177 280	4,4 6,9	282 319	7,0 7,9
148	Niedermurach .....	1 020 274	746 73,1	E Z	12 7	1,6 0,9	734 739	310 394	42,2 53,3	256 109	34,9 14,7	65 57	8,9 7,7	19 27	2,6 3,7	36 46	4,9 6,2
149	Nittenau, St .....	6 510 2 218	4 292 65,9	E Z	48 40	1,1 0,9	4 244 4 252	1 958 1 900	46,1 44,7	1 225 915	28,9 21,5	336 479	7,9 11,3	218 294	5,1 6,9	315 347	7,4 8,2
150	Wernberg-Köblitz, M .....	4 624 1 308	3 316 71,7	E Z	47 41	1,4 1,2	3 269 3 275	1 258 1 513	38,5 46,2	1 427 712	43,7 21,7	211 364	6,5 11,1	103 204	3,2 6,2	132 187	4,0 5,7
151	Oberviechtach, St .....	4 021 1 498	2 523 62,7	E Z	32 40	1,3 1,6	2 491 2 483	1 111 1 226	44,6 49,4	611 360	24,5 14,5	454 348	18,2 14,0	74 123	3,0 5,0	132 170	5,3 6,8
153	Pfreimd, St .....	4 314 1 277	3 037 70,4	E Z	42 48	1,4 1,6	2 995 2 989	1 153 1 375	38,5 46,0	1 249 595	41,7 19,9	187 309	6,2 10,3	79 149	2,6 5,0	142 208	4,7 7,0
159	Schmidgaden .....	2 286 513	1 773 77,6	E Z	20 25	1,1 1,4	1 753 1 748	934 1 013	53,3 58,0	467 198	26,6 11,3	137 197	7,8 11,3	45 78	2,6 4,5	62 81	3,5 4,6
160	Schönsee, St .....	2 141 808	1 333 62,3	E Z	29 20	2,2 1,5	1 304 1 313	537 574	41,2 43,7	342 199	26,2 15,2	136 127	10,4 9,7	70 95	5,4 7,2	145 170	11,1 12,9
161	Schwandorf, GKSt .....	22 184 7 561	14 623 65,9	E Z	228 145	1,6 1,0	14 395 14 478	6 116 5 932	42,5 41,0	4 493 3 635	31,2 25,1	1 067 1 499	7,4 10,4	637 816	4,4 5,6	1 033 1 240	7,2 8,6
162	Schwarzach b.Nabburg .....	1 234 380	854 69,2	E Z	16 19	1,9 2,2	838 835	346 372	41,3 44,6	274 139	32,7 16,6	79 102	9,4 12,2	33 42	3,9 5,0	40 60	4,8 7,2
163	Schwarzenfeld, M .....	5 100 1 535	3 565 69,9	E Z	62 43	1,7 1,2	3 503 3 522	1 666 1 670	47,6 47,4	934 565	26,7 16,0	318 469	9,1 13,3	127 189	3,6 5,4	242 280	6,9 8,0
164	Schwarzhofen, M .....	1 192 374	818 68,6	E Z	14 11	1,7 1,3	804 807	410 408	51,0 50,6	191 116	23,8 14,4	89 100	11,1 12,4	26 43	3,2 5,3	38 53	4,7 6,6

Regierungsbezirken, Kreisen und Gemeinden

Von den gültigen Stimmen entfielen auf (geordnet nach der Reihenfolge auf dem Stimmzettel)																	Schl. Nr.
Sonstige		davon															
		NPD	REP	FAMILIE	BP	PBC	BüSo	MLPD	CM	DVU	DIE VIOLETTEN	Die Tierschutz- partei	ödp	PIRATEN	RRP	Übrige	
Anzahl	%	Anzahl															
17	18	19	20	21	22	23	24	25	26	27	28	29	30	31	32	33	

Noch: Oberpfalz

																	375
231	17,1	26	-	-	-	-	-	-	-	-	-	-	171	18	16	-	209
184	13,5	24	7	9	8	-	-	2	-	-	8	9	86	17	14	-	-
287	12,0	48	-	-	-	-	-	-	-	-	-	-	195	26	18	-	210
260	10,8	42	20	13	37	1	1	1	1	1	3	16	69	42	13	-	-
55	7,6	19	-	-	-	-	-	-	-	-	-	-	20	12	4	-	211
84	11,6	17	4	11	5	-	-	-	1	-	3	12	12	13	6	-	-
174	5,4	44	-	-	-	-	-	-	-	-	-	-	64	42	24	-	213
265	8,1	34	18	17	24	3	2	-	2	6	8	28	39	58	26	-	-
7 084	7,0	1 939	-	-	-	-	-	-	-	-	-	-	2 981	1 454	710	-	Zus.
9 602	9,4	1 619	862	750	806	98	44	16	92	72	257	799	1 812	1 709	666	-	-
																	376
40	7,5	24	-	-	-	-	-	-	-	-	-	-	13	-	-	3	112
63	11,7	25	3	4	2	-	-	-	5	-	-	3	18	2	1	-	-
188	8,5	42	-	-	-	-	-	-	-	-	-	-	132	-	-	14	116
216	9,7	33	11	21	9	3	1	-	2	5	1	13	70	30	17	-	-
148	7,0	79	-	-	-	-	-	-	-	-	-	-	54	-	-	15	117
230	10,9	54	20	21	21	-	-	-	1	1	2	23	23	45	19	-	-
353	5,5	199	-	-	-	-	-	-	-	-	-	-	98	-	-	56	119
601	9,4	159	72	52	35	7	2	-	6	3	9	52	75	102	27	-	-
27	5,0	13	-	-	-	-	-	-	-	-	-	-	9	-	-	5	122
45	8,4	8	2	4	8	1	2	-	1	1	2	1	8	7	-	-	-
91	6,6	55	-	-	-	-	-	-	-	-	-	-	21	-	-	15	125
164	11,9	44	11	17	26	2	-	-	2	1	4	10	14	26	7	-	-
18	4,7	10	-	-	-	-	-	-	-	-	-	-	8	-	-	-	131
35	9,1	4	1	4	2	-	1	-	1	1	-	2	7	11	1	-	-
30	5,7	9	-	-	-	-	-	-	-	-	-	-	17	-	-	4	133
56	10,6	9	-	6	5	2	-	-	1	-	-	3	21	8	1	-	-
297	5,3	154	-	-	-	-	-	-	-	-	-	-	103	-	-	40	141
539	9,5	125	43	52	40	3	1	1	5	3	9	56	67	95	39	-	-
160	4,5	56	-	-	-	-	-	-	-	-	-	-	79	-	-	25	144
299	8,3	54	12	27	10	2	-	-	2	-	6	22	90	53	21	-	-
21	3,4	14	-	-	-	-	-	-	-	-	-	-	6	-	-	1	146
44	7,1	10	4	2	4	1	-	1	-	-	1	2	12	5	2	-	-
222	5,5	91	-	-	-	-	-	-	-	-	-	-	111	-	-	20	147
414	10,2	77	31	28	46	6	1	1	4	4	5	20	90	86	15	-	-
48	6,5	19	-	-	-	-	-	-	-	-	-	-	25	-	-	4	148
106	14,3	26	4	8	8	1	-	-	1	-	7	5	35	6	5	-	-
192	4,5	80	-	-	-	-	-	-	-	-	-	-	85	-	-	27	149
317	7,5	61	50	32	25	5	1	-	7	3	2	25	46	45	15	-	-
138	4,2	71	-	-	-	-	-	-	-	-	-	-	47	-	-	20	150
295	9,0	71	23	18	32	1	1	1	7	2	4	18	52	49	16	-	-
109	4,4	54	-	-	-	-	-	-	-	-	-	-	44	-	-	11	151
256	10,3	61	17	20	11	6	-	1	8	5	2	17	52	44	12	-	-
185	6,2	61	-	-	-	-	-	-	-	-	-	-	110	-	-	14	153
353	11,8	70	11	24	21	-	1	-	5	1	5	14	130	60	11	-	-
108	6,2	58	-	-	-	-	-	-	-	-	-	-	33	-	-	17	159
181	10,4	56	14	18	19	1	-	-	2	-	4	8	30	26	3	-	-
74	5,7	43	-	-	-	-	-	-	-	-	-	-	17	-	-	14	160
148	11,3	39	15	13	10	-	2	1	-	1	5	13	17	27	5	-	-
1 049	7,3	406	-	-	-	-	-	-	-	-	-	-	547	-	-	96	161
1 356	9,4	346	98	100	109	16	3	5	18	10	17	88	271	210	65	-	-
66	7,9	23	-	-	-	-	-	-	-	-	-	-	28	-	-	15	162
120	14,4	19	8	8	12	-	-	-	2	1	1	11	32	23	3	-	-
216	6,2	115	-	-	-	-	-	-	-	-	-	-	81	-	-	20	163
349	9,9	89	34	50	30	3	1	-	-	4	7	17	44	50	20	-	-
50	6,2	21	-	-	-	-	-	-	-	-	-	-	23	-	-	6	164
87	10,8	17	8	12	6	1	-	-	3	-	1	6	14	14	5	-	-

Noch: 1. Ergebnisse der Bundestagswahl 2009 nach

Schl. Nr.	Gebiet	Wahl- berechtigte	Wähler	Art der Stimme	Ungültige Stimmen		Gültige Stimmen		Von den gültigen Stimmen entfielen auf									
		Nicht- wähler	Wahlbe- teiligung in %						CSU		SPD		FDP		GRÜNE		DIE LINKE	
		1	2		Anzahl	%	Anzahl	%	Anzahl	%	Anzahl	%	Anzahl	%	Anzahl	%	Anzahl	%
		1	2	3	4	5	6		7	8	9	10	11	12	13	14	15	16

Noch: Oberpfalz

376 Noch: Landkreis Schwandorf

167	Stadlern .....	457	328	E	3	0,9	325	81	24,9	148	45,5	24	7,4	12	3,7	35	10,8
		129	71,8	Z	4	1,2	324	94	29,0	90	27,8	24	7,4	17	5,2	54	16,7
168	Steinberg am See .....	1 459	1 043	E	14	1,3	1 029	427	41,5	356	34,6	76	7,4	36	3,5	78	7,6
		416	71,5	Z	18	1,7	1 025	419	40,9	292	28,5	109	10,6	53	5,2	79	7,7
169	Stulln .....	1 310	967	E	9	0,9	958	376	39,2	374	39,0	61	6,4	38	4,0	56	5,8
		343	73,8	Z	10	1,0	957	435	45,5	188	19,6	97	10,1	56	5,9	78	8,2
170	Teublitz, St .....	6 012	4 429	E	75	1,7	4 354	1 360	31,2	1 721	39,5	343	7,9	214	4,9	467	10,7
		1 583	73,7	Z	52	1,2	4 377	1 356	31,0	1 377	31,5	432	9,9	265	6,1	553	12,6
171	Teunz .....	1 502	971	E	16	1,6	955	443	46,4	229	24,0	159	16,6	26	2,7	46	4,8
		531	64,6	Z	16	1,6	955	507	53,1	117	12,3	116	12,1	41	4,3	62	6,5
172	Thanstein .....	767	605	E	6	1,0	599	317	52,9	146	24,4	59	9,8	19	3,2	27	4,5
		162	78,9	Z	11	1,8	594	312	52,5	81	13,6	56	9,4	43	7,2	38	6,4
173	Trausnitz .....	816	592	E	16	2,7	576	180	31,3	266	46,2	31	5,4	19	3,3	36	6,3
		224	72,5	Z	22	3,7	570	253	44,4	103	18,1	67	11,8	28	4,9	54	9,5
175	Wackersdorf .....	4 029	2 793	E	58	2,1	2 735	1 061	38,8	871	31,8	265	9,7	127	4,6	254	9,3
		1 236	69,3	Z	37	1,3	2 756	1 013	36,8	729	26,5	334	12,1	147	5,3	273	9,9
176	Weiding .....	456	325	E	1	0,3	324	163	50,3	96	29,6	31	9,6	12	3,7	13	4,0
		131	71,3	Z	4	1,2	321	161	50,2	37	11,5	45	14,0	21	6,5	26	8,1
178	Winklarn, M .....	1 162	832	E	18	2,2	814	384	47,2	252	31,0	91	11,2	18	2,2	34	4,2
		330	71,6	Z	16	1,9	816	464	56,9	80	9,8	102	12,5	40	4,9	51	6,3
	Zusammen	114 138	78 136	E	1 233	1,6	76 903	32 704	42,5	24 290	31,6	6 647	8,6	3 288	4,3	5 433	7,1
		36 002	68,5	Z	998	1,3	77 138	33 598	43,6	16 379	21,2	8 508	11,0	4 639	6,0	6 514	8,4

377 Landkreis Tirschenreuth

112	Bärnau, St .....	2 763	1 998	E	34	1,7	1 964	1 075	54,7	320	16,3	125	6,4	62	3,2	83	4,2
		765	72,3	Z	36	1,8	1 962	1 050	53,5	307	15,6	227	11,6	118	6,0	108	5,5
113	Brand .....	978	739	E	7	0,9	732	373	51,0	110	15,0	54	7,4	21	2,9	37	5,1
		239	75,6	Z	10	1,4	729	350	48,0	122	16,7	91	12,5	36	4,9	57	7,8
115	Ebnath .....	1 149	827	E	14	1,7	813	466	57,3	95	11,7	55	6,8	25	3,1	48	5,9
		322	72,0	Z	20	2,4	807	446	55,3	107	13,3	90	11,2	37	4,6	58	7,2
116	Erbendorf, St .....	4 157	3 011	E	52	1,7	2 959	1 256	42,4	620	21,0	197	6,7	145	4,9	136	4,6
		1 146	72,4	Z	60	2,0	2 951	1 271	43,1	663	22,5	327	11,1	187	6,3	190	6,4
117	Falkenberg, M .....	753	602	E	6	1,0	596	370	62,1	66	11,1	24	4,0	22	3,7	27	4,5
		151	79,9	Z	12	2,0	590	331	56,1	74	12,5	64	10,8	42	7,1	33	5,6
118	Friedenfels .....	1 048	803	E	9	1,1	794	359	45,2	141	17,8	46	5,8	49	6,2	63	7,9
		245	76,6	Z	13	1,6	790	341	43,2	143	18,1	74	9,4	69	8,7	90	11,4
119	Fuchsmühl, M .....	1 452	1 078	E	8	0,7	1 070	441	41,2	309	28,9	53	5,0	48	4,5	69	6,4
		374	74,2	Z	7	0,6	1 071	435	40,6	269	25,1	86	8,0	71	6,6	116	10,8
127	Immenreuth .....	1 471	1 087	E	33	3,0	1 054	464	44,0	193	18,3	60	5,7	48	4,6	49	4,6
		384	73,9	Z	32	2,9	1 055	498	47,2	213	20,2	104	9,9	41	3,9	69	6,5
128	Kastl .....	1 092	867	E	10	1,2	857	438	51,1	101	11,8	36	4,2	53	6,2	15	1,8
		225	79,4	Z	15	1,7	852	469	55,0	111	13,0	85	10,0	67	7,9	44	5,2
129	Kemnath, St .....	4 213	2 929	E	55	1,9	2 874	1 352	47,0	434	15,1	172	6,0	194	6,8	110	3,8
		1 284	69,5	Z	67	2,3	2 862	1 391	48,6	477	16,7	331	11,6	205	7,2	197	6,9
131	Konnernsreuth, M .....	1 491	1 193	E	9	0,8	1 184	726	61,3	129	10,9	80	6,8	33	2,8	42	3,5
		298	80,0	Z	19	1,6	1 174	695	59,2	124	10,6	148	12,6	45	3,8	59	5,0
132	Krummennaab .....	1 294	1 000	E	18	1,8	982	339	34,5	243	24,7	62	6,3	38	3,9	56	5,7
		294	77,3	Z	24	2,4	976	372	38,1	255	26,1	113	11,6	54	5,5	74	7,6
133	Kulmain .....	1 845	1 282	E	16	1,2	1 266	580	45,8	164	13,0	74	5,8	69	5,5	42	3,3
		563	69,5	Z	31	2,4	1 251	609	48,7	203	16,2	128	10,2	71	5,7	74	5,9
137	Leonberg .....	875	671	E	6	0,9	665	333	50,1	67	10,1	47	7,1	21	3,2	35	5,3
		204	76,7	Z	14	2,1	657	333	50,7	74	11,3	88	13,4	34	5,2	43	6,5
139	Mähring, M .....	1 519	1 111	E	15	1,4	1 096	610	55,7	86	7,8	90	8,2	56	5,1	58	5,3
		408	73,1	Z	25	2,3	1 086	604	55,6	94	8,7	146	13,4	66	6,1	79	7,3
141	Mitterteich, St .....	5 826	4 088	E	63	1,5	4 025	1 853	46,0	948	23,6	298	7,4	171	4,2	277	6,9
		1 738	70,2	Z	71	1,7	4 017	1 745	43,4	930	23,2	468	11,7	233	5,8	350	8,7
142	Neualbenreuth, M .....	1 177	881	E	10	1,1	871	458	52,6	88	10,1	69	7,9	45	5,2	52	6,0
		296	74,9	Z	12	1,4	869	433	49,8	86	9,9	108	12,4	62	7,1	69	7,9

E = Erststimmen. Z = Zweitstimmen.

Regierungsbezirken, Kreisen und Gemeinden

Von den gültigen Stimmen entfielen auf (geordnet nach der Reihenfolge auf dem Stimmzettel)																	Schl. Nr.
Sonstige		davon															
		NPD	REP	FAMILIE	BP	PBC	BüSo	MLPD	CM	DVU	DIE VIOLETTEN	Die Tierschutz- partei	ödp	PIRATEN	RRP	Übrige	
Anzahl	%	Anzahl															
17	18	19	20	21	22	23	24	25	26	27	28	29	30	31	32	33	

Noch: Oberpfalz

																	376
25	7,7	14	-	-	-	-	-	-	-	-	-	-	7	-	-	4	167
45	13,9	14	5	2	3	1	-	-	2	-	-	3	5	5	5	-	-
56	5,4	25	-	-	-	-	-	-	-	-	-	-	26	-	-	5	168
73	7,1	20	7	9	7	-	-	-	-	-	-	8	9	8	5	-	-
53	5,5	16	-	-	-	-	-	-	-	-	-	-	31	-	-	6	169
103	10,8	13	7	9	10	2	1	-	-	-	3	10	18	24	6	-	-
249	5,7	122	-	-	-	-	-	-	-	-	-	-	88	-	-	39	170
394	9,0	90	34	45	32	3	2	-	1	2	5	32	49	71	28	-	-
52	5,4	25	-	-	-	-	-	-	-	-	-	-	26	-	-	1	171
112	11,7	34	6	8	9	-	-	-	3	1	2	5	27	15	2	-	-
31	5,2	13	-	-	-	-	-	-	-	-	-	-	17	-	-	1	172
64	10,8	15	7	5	7	-	-	-	1	-	2	1	14	12	-	-	-
44	7,6	33	-	-	-	-	-	-	-	-	-	-	7	-	-	4	173
65	11,4	36	6	7	5	-	-	-	-	-	-	1	4	1	5	-	-
157	5,7	66	-	-	-	-	-	-	-	-	-	-	75	-	-	16	175
260	9,4	54	24	23	13	7	1	-	2	1	2	31	49	37	16	-	-
9	2,8	7	-	-	-	-	-	-	-	-	-	-	2	-	-	-	176
31	9,7	8	5	4	2	-	-	-	1	-	-	2	2	5	2	-	-
35	4,3	16	-	-	-	-	-	-	-	-	-	-	15	-	-	4	178
79	9,7	20	5	8	7	-	-	-	4	-	1	1	21	10	2	-	-
4 541	5,9	2 034	-	-	-	-	-	-	-	-	-	-	1 985	-	-	522	Zus.
7 500	9,7	1 761	598	661	586	74	21	11	97	50	109	523	1 416	1 212	381	-	-

																	377
299	15,2	51	-	-	-	-	-	-	-	-	-	-	10	-	-	238	112
152	7,7	43	17	14	11	6	-	-	-	-	3	11	13	20	14	-	-
137	18,7	28	-	-	-	-	-	-	-	-	-	-	5	-	-	104	113
73	10,0	23	8	6	5	-	-	-	1	-	-	7	5	15	3	-	-
124	15,3	28	-	-	-	-	-	-	-	-	-	-	5	-	-	91	115
69	8,6	23	7	4	6	-	1	-	1	-	-	9	6	11	1	-	-
605	20,4	85	-	-	-	-	-	-	-	-	-	-	29	-	-	491	116
313	10,6	86	21	26	38	4	-	1	1	2	6	32	26	50	20	-	-
87	14,6	8	-	-	-	-	-	-	-	-	-	-	3	-	-	76	117
46	7,8	11	1	11	9	-	-	-	3	-	-	4	2	4	1	-	-
136	17,1	27	-	-	-	-	-	-	-	-	-	-	3	-	-	106	118
73	9,2	32	5	12	3	-	-	-	-	-	1	4	3	10	3	-	-
150	14,0	30	-	-	-	-	-	-	-	-	-	-	11	-	-	109	119
94	8,8	27	5	8	15	-	1	-	1	-	1	3	10	20	3	-	-
240	22,8	44	-	-	-	-	-	-	-	-	-	-	6	-	-	190	127
130	12,3	42	10	13	7	-	1	-	3	1	2	14	9	22	6	-	-
214	25,0	14	-	-	-	-	-	-	-	-	-	-	21	-	-	179	128
76	8,9	25	5	5	7	-	-	-	1	3	2	6	7	10	5	-	-
612	21,3	62	-	-	-	-	-	-	-	-	-	-	40	-	-	510	129
261	9,1	63	32	29	20	1	-	-	9	-	6	4	36	45	16	-	-
174	14,7	24	-	-	-	-	-	-	-	-	-	-	3	-	-	147	131
103	8,8	31	4	18	11	1	-	-	4	1	1	6	6	15	5	-	-
244	24,8	43	-	-	-	-	-	-	-	-	-	-	12	-	-	189	132
108	11,1	45	4	10	6	1	-	-	1	-	2	3	13	20	3	-	-
337	26,6	38	-	-	-	-	-	-	-	-	-	-	20	-	-	279	133
166	13,3	43	24	16	3	-	1	1	4	2	6	25	7	25	9	-	-
162	24,4	27	-	-	-	-	-	-	-	-	-	-	6	-	-	129	137
85	12,9	34	3	6	6	1	-	1	3	1	1	13	5	5	6	-	-
196	17,9	33	-	-	-	-	-	-	-	-	-	-	7	-	-	156	139
97	8,9	36	6	10	8	2	-	-	2	-	1	8	7	13	4	-	-
478	11,9	101	-	-	-	-	-	-	-	-	-	-	24	-	-	353	141
291	7,2	78	19	36	28	3	-	-	2	1	8	28	22	44	22	-	-
159	18,3	43	-	-	-	-	-	-	-	-	-	-	10	-	-	106	142
111	12,8	44	5	11	5	-	-	-	1	2	-	12	16	10	5	-	-

Noch: 1. Ergebnisse der Bundestagswahl 2009 nach

Schl. · Nr.	Gebiet	Wahl- berechtigte	Wähler	Art der Stimme	Ungültige Stimmen		Gültige Stimmen		Von den gültigen Stimmen entfielen auf									
		Nicht- wähler	Wahlbe- teiligung in %						CSU		SPD		FDP		GRÜNE		DIE LINKE	
					Anzahl	%	Anzahl	Anzahl	%	Anzahl	%	Anzahl	%	Anzahl	%			
					1	2	3	4	5	6	7	8	9	10	11	12	13	14

Noch: Oberpfalz

377 Noch: Landkreis Tirschenreuth

143	Neusorg .....	1 646	1 255	E	12	1,0	1 243		564	45,4	253	20,4	106	8,5	78	6,3	63	5,1
		391	76,2	Z	23	1,8	1 232		579	47,0	254	20,6	150	12,2	77	6,3	86	7,0
145	Pechbrunn .....	1 175	935	E	17	1,8	918		412	44,9	246	26,8	68	7,4	37	4,0	52	5,7
		240	79,6	Z	20	2,1	915		394	43,1	223	24,4	102	11,1	43	4,7	66	7,2
146	Plößberg, M .....	2 706	2 120	E	29	1,4	2 091		1 087	52,0	411	19,7	152	7,3	78	3,7	70	3,3
		586	78,3	Z	41	1,9	2 079		1 030	49,5	378	18,2	281	13,5	127	6,1	100	4,8
148	Pullenreuth .....	1 494	1 060	E	18	1,7	1 042		538	51,6	138	13,2	56	5,4	49	4,7	45	4,3
		434	71,0	Z	38	3,6	1 022		545	53,3	177	17,3	104	10,2	49	4,8	72	7,0
149	Reuth b.Erbendorf .....	988	741	E	15	2,0	726		246	33,9	188	25,9	56	7,7	34	4,7	36	5,0
		247	75,0	Z	17	2,3	724		272	37,6	204	28,2	64	8,8	50	6,9	42	5,8
154	Tirschenreuth, St .....	7 553	5 396	E	91	1,7	5 305		2 602	49,0	882	16,6	403	7,6	302	5,7	301	5,7
		2 157	71,4	Z	83	1,5	5 313		2 501	47,1	856	16,1	676	12,7	378	7,1	413	7,8
157	Waldershof, St .....	3 615	2 645	E	33	1,2	2 612		1 353	51,8	386	14,8	219	8,4	137	5,2	164	6,3
		970	73,2	Z	36	1,4	2 609		1 286	49,3	408	15,6	342	13,1	138	5,3	192	7,4
158	Waldsassen, St .....	5 660	4 021	E	50	1,2	3 971		1 938	48,8	773	19,5	330	8,3	162	4,1	199	5,0
		1 639	71,0	Z	75	1,9	3 946		1 892	47,9	739	18,7	473	12,0	249	6,3	274	6,9
159	Wiesau, M .....	3 468	2 499	E	24	1,0	2 475		1 231	49,7	463	18,7	186	7,5	82	3,3	156	6,3
		969	72,1	Z	25	1,0	2 474		1 189	48,1	446	18,0	305	12,3	110	4,4	216	8,7
	Zusammen	61 408	44 839	E	654	1,5	44 185		21 464	48,6	7 854	17,8	3 118	7,1	2 059	4,7	2 285	5,2
		16 569	73,0	Z	826	1,8	44 013		21 061	47,9	7 937	18,0	5 175	11,8	2 659	6,0	3 171	7,2
	Landkreise zusammen	678 657	481 129	E	7 820	1,6	473 309		230 808	48,8	99 457	21,0	46 325	9,8	29 512	6,2	29 085	6,1
		197 528	70,9	Z	6 286	1,3	474 843		219 198	46,2	83 193	17,5	58 624	12,3	34 193	7,2	33 528	7,1

Regierungsbezirken, Kreisen und Gemeinden

Von den gültigen Stimmen entfielen auf (geordnet nach der Reihenfolge auf dem Stimmzettel)																	Schl. Nr.
Sonstige		davon															
		NPD	REP	FAMILIE	BP	PBC	BüSo	MLPD	CM	DVU	DIE VIOLETTEN	Die Tierschutz- partei	ödp	PIRATEN	RRP	Übrige	
Anzahl	%	Anzahl															
17	18	19	20	21	22	23	24	25	26	27	28	29	30	31	32	33	

Noch: Oberpfalz

																	377
179	14,4	23	-	-	-	-	-	-	-	-	-	-	8	-	-	148	143
86	7,0	23	4	6	6	1	-	-	1	-	1	7	5	30	2	-	-
103	11,2	34	-	-	-	-	-	-	-	-	-	-	9	-	-	60	145
87	9,5	29	10	8	6	-	1	-	4	-	4	5	4	13	3	-	-
293	14,0	41	-	-	-	-	-	-	-	-	-	-	13	-	-	239	146
163	7,8	41	6	18	9	7	-	-	12	1	2	11	15	33	8	-	-
216	20,7	22	-	-	-	-	-	-	-	-	-	-	14	-	-	180	148
75	7,3	19	-	12	5	2	-	-	3	-	1	7	7	16	3	-	-
166	22,9	30	-	-	-	-	-	-	-	-	-	-	6	-	-	130	149
92	12,7	32	2	3	15	1	-	1	1	-	1	9	10	13	4	-	-
815	15,4	127	-	-	-	-	-	-	-	-	-	-	50	-	-	638	154
489	9,2	109	28	44	40	6	-	1	23	3	6	45	65	84	35	-	-
353	13,5	69	-	-	-	-	-	-	-	-	-	-	26	-	-	258	157
243	9,3	64	14	20	7	2	1	-	5	4	7	22	45	40	12	-	-
569	14,3	79	-	-	-	-	-	-	-	-	-	-	29	-	-	461	158
319	8,1	75	18	41	28	3	1	2	3	1	3	40	19	63	22	-	-
357	14,4	57	-	-	-	-	-	-	-	-	-	-	18	-	-	282	159
208	8,4	52	4	30	12	2	-	-	9	2	7	14	27	42	7	-	-
7 405	16,8	1 168	-	-	-	-	-	-	-	-	-	-	388	-	-	5 849	Zus.
4 010	9,1	1 130	262	417	316	43	7	7	98	24	72	349	390	673	222	-	-
38 122	8,1	11 239	-	-	-	-	-	-	-	-	-	-	7 127	1 454	2 048	16 254	Lkr
46 107	9,7	9 655	3 453	4 082	3 899	524	169	83	688	314	777	3 332	7 227	8 812	3 092	-	-

Noch: 1. Ergebnisse der Bundestagswahl 2009 nach

Schl. Nr.	Gebiet	Wahl- berechtigte	Wähler	Art der Stimme	Ungültige Stimmen		Gültige Stimmen		Von den gültigen Stimmen entfielen auf									
		Nicht- wähler	Wahlbe- teiligung in %						CSU		SPD		FDP		GRÜNE		DIE LINKE	
		1	2		Anzahl	%	Anzahl	%	Anzahl	%	Anzahl	%	Anzahl	%	Anzahl	%	Anzahl	%
		1	2	3	4	5	6		7	8	9	10	11	12	13	14	15	16

Oberfranken

Kreisfreie Städte

461	Bamberg .....	53 916	37 356	E	489	1,3	36 867	16 362	44,4	8 343	22,6	3 472	9,4	4 520	12,3	2 726	7,4
		16 560	69,3	Z	308	0,8	37 048	14 736	39,8	6 076	16,4	4 949	13,4	5 381	14,5	2 880	7,8
462	Bayreuth .....	56 180	37 663	E	546	1,4	37 117	16 735	45,1	8 172	22,0	3 603	9,7	5 642	15,2	2 175	5,9
		18 517	67,0	Z	297	0,8	37 366	14 378	38,5	7 363	19,7	6 019	16,1	4 571	12,2	2 348	6,3
463	Coburg .....	32 721	22 440	E	283	1,3	22 157	9 384	42,4	5 799	26,2	1 998	9,0	2 739	12,4	1 494	6,7
		10 281	68,6	Z	195	0,9	22 245	8 405	37,8	5 207	23,4	2 863	12,9	2 527	11,4	1 723	7,7
464	Hof .....	35 645	23 838	E	523	2,2	23 315	10 721	46,0	5 710	24,5	2 172	9,3	2 004	8,6	2 100	9,0
		11 807	66,9	Z	463	1,9	23 375	9 343	40,0	5 038	21,6	3 000	12,8	1 842	7,9	2 154	9,2
	Kreisfreie Städte zusammen	178 462	121 297	E	1 841	1,5	119 456	53 202	44,5	28 024	23,5	11 245	9,4	14 905	12,5	8 495	7,1
		57 165	68,0	Z	1 263	1,0	120 034	46 862	39,0	23 684	19,7	16 831	14,0	14 321	11,9	9 105	7,6

471 Landkreis Bamberg

111	Altendorf .....	1 582	1 204	E	21	1,7	1 183	668	56,5	210	17,8	100	8,5	76	6,4	66	5,6
		378	76,1	Z	20	1,7	1 184	626	52,9	135	11,4	138	11,7	77	6,5	68	5,7
115	Baunach, St .....	3 172	2 411	E	25	1,0	2 386	1 637	68,6	252	10,6	110	4,6	140	5,9	169	7,1
		761	76,0	Z	15	0,6	2 396	1 191	49,7	298	12,4	327	13,6	163	6,8	179	7,5
117	Bischberg .....	4 777	3 673	E	31	0,8	3 642	2 318	63,6	541	14,9	236	6,5	225	6,2	205	5,6
		1 104	76,9	Z	32	0,9	3 641	1 656	45,5	563	15,5	531	14,6	310	8,5	235	6,5
119	Breitengüßbach .....	3 535	2 633	E	37	1,4	2 596	1 628	62,7	371	14,3	152	5,9	136	5,2	190	7,3
		902	74,5	Z	26	1,0	2 607	1 139	43,7	414	15,9	376	14,4	178	6,8	199	7,6
120	Burgebrach, M .....	5 113	3 766	E	41	1,1	3 725	2 210	59,3	480	12,9	370	9,9	181	4,9	219	5,9
		1 347	73,7	Z	36	1,0	3 730	2 060	55,2	337	9,0	516	13,8	204	5,5	241	6,5
122	Burgwindheim, M .....	1 094	763	E	6	0,8	757	408	53,9	106	14,0	80	10,6	30	4,0	44	5,8
		331	69,7	Z	4	0,5	759	383	50,5	79	10,4	100	13,2	35	4,6	55	7,2
123	Buttenheim, M .....	2 626	2 048	E	37	1,8	2 011	1 147	57,0	332	16,5	220	10,9	96	4,8	102	5,1
		578	78,0	Z	29	1,4	2 019	1 103	54,6	200	9,9	283	14,0	130	6,4	123	6,1
128	Ebrach, M .....	1 410	1 007	E	7	0,7	1 000	554	55,4	177	17,7	109	10,9	65	6,5	51	5,1
		403	71,4	Z	14	1,4	993	479	48,2	149	15,0	167	16,8	74	7,5	47	4,7
131	Frensdorf .....	3 809	2 863	E	34	1,2	2 829	1 644	58,1	441	15,6	246	8,7	163	5,8	168	5,9
		946	75,2	Z	32	1,1	2 831	1 463	51,7	293	10,3	374	13,2	206	7,3	191	6,7
133	Gerach .....	806	625	E	5	0,8	620	372	60,0	119	19,2	21	3,4	20	3,2	54	8,7
		181	77,5	Z	7	1,1	618	278	45,0	126	20,4	54	8,7	24	3,9	58	9,4
137	Gundelsheim .....	2 676	2 168	E	13	0,6	2 155	1 392	64,6	309	14,3	110	5,1	149	6,9	125	5,8
		508	81,0	Z	22	1,0	2 146	989	46,1	348	16,2	277	12,9	218	10,2	126	5,9
140	Hallstadt, St .....	6 749	4 744	E	54	1,1	4 690	2 214	47,2	1 109	23,6	402	8,6	280	6,0	319	6,8
		2 005	70,3	Z	42	0,9	4 702	2 065	43,9	813	17,3	597	12,7	365	7,8	345	7,3
142	Heiligenstadt i.OFr., M .....	2 929	2 294	E	34	1,5	2 260	1 653	73,1	221	9,8	98	4,3	85	3,8	114	5,0
		635	78,3	Z	32	1,4	2 262	1 241	54,9	257	11,4	254	11,2	122	5,4	129	5,7
145	Hirschaid, M .....	9 104	6 613	E	90	1,4	6 523	3 422	52,5	1 463	22,4	630	9,7	353	5,4	330	5,1
		2 491	72,6	Z	86	1,3	6 527	3 126	47,9	876	13,4	966	14,8	524	8,0	382	5,9
150	Kemmern .....	2 111	1 635	E	17	1,0	1 618	1 124	69,5	167	10,3	73	4,5	71	4,4	100	6,2
		476	77,5	Z	20	1,2	1 615	815	50,5	212	13,1	200	12,4	91	5,6	109	6,7
151	Königsfeld .....	1 063	887	E	7	0,8	880	749	85,1	26	3,0	22	2,5	22	2,5	33	3,8
		176	83,4	Z	9	1,0	878	625	71,2	49	5,6	63	7,2	36	4,1	34	3,9
152	Lauter .....	921	688	E	9	1,3	679	497	73,2	73	10,8	29	4,3	22	3,2	33	4,9
		233	74,7	Z	7	1,0	681	372	54,6	71	10,4	61	9,0	43	6,3	49	7,2
154	Lisberg .....	1 401	968	E	17	1,8	951	498	52,4	192	20,2	83	8,7	64	6,7	49	5,2
		433	69,1	Z	11	1,1	957	432	45,1	153	16,0	125	13,1	74	7,7	62	6,5
155	Litzendorf .....	4 825	3 737	E	42	1,1	3 695	2 328	63,0	560	15,2	163	4,4	275	7,4	237	6,4
		1 088	77,5	Z	32	0,9	3 705	1 659	44,8	628	17,0	439	11,8	355	9,6	271	7,3
159	Memmelsdorf .....	7 114	5 433	E	75	1,4	5 358	3 412	63,7	794	14,8	278	5,2	311	5,8	355	6,6
		1 681	76,4	Z	86	1,6	5 347	2 448	45,8	843	15,8	676	12,6	448	8,4	383	7,2
165	Oberhaid .....	3 585	2 664	E	26	1,0	2 638	1 521	57,7	534	20,2	120	4,5	159	6,0	178	6,7
		921	74,3	Z	30	1,1	2 634	1 059	40,2	577	21,9	279	10,6	203	7,7	207	7,9
169	Pettstadt .....	1 505	1 069	E	11	1,0	1 058	505	47,7	250	23,6	110	10,4	80	7,6	58	5,5
		436	71,0	Z	10	0,9	1 059	481	45,4	157	14,8	155	14,6	91	8,6	78	7,4
172	Pommersfelden .....	2 197	1 681	E	20	1,2	1 661	918	55,3	273	16,4	209	12,6	102	6,1	90	5,4
		516	76,5	Z	20	1,2	1 661	813	48,9	240	14,4	272	16,4	120	7,2	101	6,1

E = Erststimmen. Z = Zweitstimmen.



Regierungsbezirken, Kreisen und Gemeinden

Von den gültigen Stimmen entfielen auf (geordnet nach der Reihenfolge auf dem Stimmzettel)																		Schl. Nr.
Sonstige		davon																
		NPD	REP	FAMILIE	BP	PBC	BüSo	MLPD	CM	DVU	DIE VIOLETTEN	Die Tierschutz- partei	ödp	PIRATEN	RRP	Übrige		
Anzahl	%	Anzahl																
17	18	19	20	21	22	23	24	25	26	27	28	29	30	31	32	33		

Oberfranken

1 444	3,9	425	514	-	419	-	-	-	-	-	-	-	-	-	-	86	461
3 026	8,2	384	430	191	198	31	6	34	30	9	75	216	266	926	230	-	-
790	2,1	450	340	-	-	-	-	-	-	-	-	-	-	-	-	-	462
2 687	7,2	392	282	167	92	93	11	8	33	15	43	209	192	971	179	-	-
743	3,4	389	-	-	-	-	-	-	-	-	-	-	273	-	-	81	463
1 520	6,8	349	102	79	41	51	7	12	10	9	31	110	172	474	73	-	-
608	2,6	519	-	-	-	-	-	-	-	-	-	-	-	-	-	89	464
1 998	8,5	403	155	194	82	133	13	9	21	18	28	166	77	570	129	-	-
3 585	3,0	1 783	854	-	419	-	-	-	-	-	-	-	273	-	-	256	Zus.
9 231	7,7	1 528	969	631	413	308	37	63	94	51	177	701	707	2 941	611	-	-

471

63	5,3	26	21	-	15	-	-	-	-	-	-	-	-	-	-	1	111
140	11,8	28	21	15	12	9	-	-	4	1	2	13	7	18	10	-	-
78	3,3	52	-	-	-	-	-	-	-	-	-	-	26	-	-	-	115
238	9,9	40	29	24	14	5	4	1	3	-	4	16	14	60	24	-	-
117	3,2	74	-	-	-	-	-	-	-	-	-	-	43	-	-	-	117
346	9,5	66	58	24	20	4	1	2	3	1	5	24	31	94	13	-	-
119	4,6	93	-	-	-	-	-	-	-	-	-	-	26	-	-	-	119
301	11,5	71	38	26	15	12	2	-	1	2	8	17	13	69	27	-	-
265	7,1	90	125	-	44	-	-	-	-	-	-	-	-	-	-	6	120
372	10,0	75	102	36	29	1	-	2	7	1	8	15	15	67	14	-	-
89	11,8	18	53	-	15	-	-	-	-	-	-	-	-	-	-	3	122
107	14,1	17	39	9	6	-	-	-	1	1	4	6	4	15	5	-	-
114	5,7	31	51	-	26	-	-	-	-	-	-	-	-	-	-	6	123
180	8,9	27	36	18	13	7	1	-	4	-	3	11	12	40	8	-	-
44	4,4	22	10	-	10	-	-	-	-	-	-	-	-	-	-	2	128
77	7,8	16	7	13	7	1	-	-	2	1	1	10	6	12	1	-	-
167	5,9	53	57	-	50	-	-	-	-	-	-	-	-	-	-	7	131
304	10,7	59	59	28	25	2	1	-	2	1	7	23	27	54	16	-	-
34	5,5	32	-	-	-	-	-	-	-	-	-	-	2	-	-	-	133
78	12,6	24	11	6	7	-	-	1	-	1	3	2	2	17	4	-	-
70	3,2	46	-	-	-	-	-	-	-	-	-	-	24	-	-	-	137
188	8,8	25	29	17	7	2	-	-	6	1	1	16	16	40	28	-	-
366	7,8	87	208	-	66	-	-	-	-	-	-	-	-	-	-	5	140
517	11,0	90	134	26	42	5	-	2	11	3	4	36	19	114	31	-	-
89	3,9	63	-	-	-	-	-	-	-	-	-	-	26	-	-	-	142
259	11,5	44	66	28	12	34	1	-	11	1	-	9	9	35	9	-	-
325	5,0	102	129	-	83	-	-	-	-	-	-	-	-	-	-	11	145
653	10,0	96	123	71	53	12	5	5	4	4	6	36	40	152	46	-	-
83	5,1	52	-	-	-	-	-	-	-	-	-	-	31	-	-	-	150
188	11,6	55	22	18	18	3	2	-	4	2	1	8	26	23	6	-	-
28	3,2	18	-	-	-	-	-	-	-	-	-	-	10	-	-	-	151
71	8,1	10	15	6	10	-	1	-	4	-	-	3	5	12	5	-	-
25	3,7	21	-	-	-	-	-	-	-	-	-	-	4	-	-	-	152
85	12,5	17	14	10	6	5	-	-	-	-	2	6	2	19	4	-	-
65	6,8	20	29	-	14	-	-	-	-	-	-	-	-	-	-	2	154
111	11,6	22	29	9	10	-	-	1	-	2	-	7	5	20	6	-	-
132	3,6	97	-	-	-	-	-	-	-	-	-	-	35	-	-	-	155
353	9,5	70	55	38	17	3	4	-	5	1	8	18	35	76	23	-	-
208	3,9	149	-	-	-	-	-	-	-	-	-	-	59	-	-	-	159
549	10,3	93	89	46	32	7	2	2	9	4	6	53	44	113	49	-	-
126	4,8	99	-	-	-	-	-	-	-	-	-	-	27	-	-	-	165
309	11,7	76	59	28	18	4	1	1	-	1	-	18	20	61	22	-	-
55	5,2	16	15	-	19	-	-	-	-	-	-	-	-	-	-	5	169
97	9,2	13	14	12	8	-	-	1	1	-	-	13	6	19	10	-	-
69	4,2	27	16	-	23	-	-	-	-	-	-	-	-	-	-	3	172
115	6,9	23	15	10	10	6	-	-	-	-	3	7	7	25	9	-	-

Noch: 1. Ergebnisse der Bundestagswahl 2009 nach

Schl. Nr.	Gebiet	Wahl- berechtigte	Wähler	Art der Stimme	Ungültige Stimmen		Gültige Stimmen		Von den gültigen Stimmen entfielen auf									
		Nicht- wähler	Wahlbe- teiligung in %						CSU		SPD		FDP		GRÜNE		DIE LINKE	
		1	2		Anzahl	%	Anzahl	%	Anzahl	%	Anzahl	%	Anzahl	%	Anzahl	%	Anzahl	%
		1	2	3	4	5	6		7	8	9	10	11	12	13	14	15	16

Noch: Oberfranken

471 Noch: Landkreis Bamberg

173	Priesendorf .....	1 163	810	E	7	0,9	803	393	48,9	176	21,9	70	8,7	37	4,6	66	8,2
		353	69,6	Z	8	1,0	802	367	45,8	129	16,1	91	11,3	44	5,5	76	9,5
174	Rattelsdorf, M .....	3 644	2 783	E	15	0,5	2 768	1 952	70,5	314	11,3	125	4,5	121	4,4	150	5,4
		861	76,4	Z	23	0,8	2 760	1 455	52,7	348	12,6	336	12,2	176	6,4	184	6,7
175	Reckendorf .....	1 599	1 207	E	11	0,9	1 196	785	65,6	169	14,1	62	5,2	41	3,4	79	6,6
		392	75,5	Z	16	1,3	1 191	617	51,8	178	14,9	116	9,7	58	4,9	95	8,0
185	Scheßlitz, St .....	5 618	4 472	E	43	1,0	4 429	3 302	74,6	371	8,4	180	4,1	160	3,6	217	4,9
		1 146	79,6	Z	51	1,1	4 421	2 538	57,4	444	10,0	487	11,0	225	5,1	231	5,2
186	Schönbrunn i.Steigerwald ....	1 552	1 162	E	15	1,3	1 147	609	53,1	176	15,3	99	8,6	40	3,5	95	8,3
		390	74,9	Z	16	1,4	1 146	551	48,1	125	10,9	150	13,1	57	5,0	97	8,5
189	Stadelhofen .....	1 012	839	E	6	0,7	833	706	84,8	31	3,7	21	2,5	20	2,4	36	4,3
		173	82,9	Z	11	1,3	828	552	66,7	38	4,6	64	7,7	31	3,7	39	4,7
191	Stegaurach .....	5 314	3 996	E	63	1,6	3 933	1 928	49,0	777	19,8	399	10,1	335	8,5	247	6,3
		1 318	75,2	Z	38	1,0	3 958	1 781	45,0	532	13,4	536	13,5	419	10,6	269	6,8
195	Strullendorf .....	6 181	4 533	E	47	1,0	4 486	1 753	39,1	1 949	43,4	273	6,1	161	3,6	198	4,4
		1 648	73,3	Z	41	0,9	4 492	2 107	46,9	786	17,5	545	12,1	358	8,0	288	6,4
207	Viereth-Trunstadt .....	2 819	2 099	E	28	1,3	2 071	1 385	66,9	260	12,6	113	5,5	87	4,2	144	7,0
		720	74,5	Z	21	1,0	2 078	982	47,3	282	13,6	283	13,6	119	5,7	159	7,7
208	Walsdorf .....	1 945	1 368	E	10	0,7	1 358	621	45,7	282	20,8	137	10,1	87	6,4	136	10,0
		577	70,3	Z	8	0,6	1 360	543	39,9	200	14,7	199	14,6	120	8,8	136	10,0
209	Wattendorf .....	558	452	E	4	0,9	448	384	85,7	20	4,5	10	2,2	7	1,6	8	1,8
		106	81,0	Z	3	0,7	449	321	71,5	24	5,3	39	8,7	13	2,9	10	2,2
214	Zapfendorf, M .....	3 916	3 005	E	23	0,8	2 982	2 086	70,0	336	11,3	142	4,8	139	4,7	149	5,0
		911	76,7	Z	22	0,7	2 983	1 551	52,0	384	12,9	386	12,9	194	6,5	180	6,0
220	Schlüsselfeld, St .....	4 549	3 030	E	31	1,0	2 999	1 800	60,0	407	13,6	293	9,8	148	4,9	144	4,8
		1 519	66,6	Z	26	0,9	3 004	1 619	53,9	334	11,1	412	13,7	153	5,1	166	5,5
	Zusammen	113 974	85 330	E	962	1,1	84 368	50 523	59,9	14 268	16,9	5 895	7,0	4 488	5,3	4 958	5,9
		28 644	74,9	Z	906	1,1	84 424	41 487	49,1	11 622	13,8	10 874	12,9	6 058	7,2	5 602	6,6

472 Landkreis Bayreuth

111	Ahorntal .....	1 782	1 463	E	17	1,2	1 446	953	65,9	133	9,2	113	7,8	143	9,9	50	3,5
		319	82,1	Z	7	0,5	1 456	876	60,2	126	8,7	168	11,5	108	7,4	60	4,1
115	Aufseß .....	1 070	849	E	21	2,5	828	526	63,5	103	12,4	64	7,7	54	6,5	41	5,0
		221	79,3	Z	11	1,3	838	475	56,7	95	11,3	102	12,2	47	5,6	30	3,6
116	Bad Berneck i.Fichtelgebirge, St	3 475	2 297	E	31	1,3	2 266	1 080	47,7	524	23,1	200	8,8	233	10,3	147	6,5
		1 178	66,1	Z	18	0,8	2 279	930	40,8	532	23,3	303	13,3	160	7,0	174	7,6
118	Betzenstein, St .....	2 025	1 574	E	16	1,0	1 558	847	54,4	324	20,8	110	7,1	137	8,8	73	4,7
		451	77,7	Z	11	0,7	1 563	717	45,9	280	17,9	182	11,6	140	9,0	77	4,9
119	Bindlach .....	5 780	4 150	E	58	1,4	4 092	2 125	51,9	940	23,0	320	7,8	373	9,1	202	4,9
		1 630	71,8	Z	37	0,9	4 113	1 772	43,1	893	21,7	548	13,3	324	7,9	251	6,1
121	Bischofsgrün .....	1 692	1 275	E	25	2,0	1 250	540	43,2	360	28,8	106	8,5	117	9,4	108	8,6
		417	75,4	Z	14	1,1	1 261	484	38,4	336	26,6	157	12,5	93	7,4	115	9,1
127	Creußen, St .....	3 949	2 807	E	43	1,5	2 764	1 368	49,5	606	21,9	229	8,3	295	10,7	146	5,3
		1 142	71,1	Z	26	0,9	2 781	1 161	41,7	576	20,7	370	13,3	269	9,7	155	5,6
131	Eckersdorf .....	4 165	3 217	E	43	1,3	3 174	1 448	45,6	810	25,5	276	8,7	409	12,9	146	4,6
		948	77,2	Z	26	0,8	3 191	1 273	39,9	786	24,6	416	13,0	305	9,6	174	5,5
133	Emtmannsberg .....	862	700	E	11	1,6	689	362	52,5	134	19,4	39	5,7	88	12,8	24	3,5
		162	81,2	Z	6	0,9	694	314	45,2	140	20,2	84	12,1	57	8,2	26	3,7
138	Fichtelberg .....	1 671	1 154	E	21	1,8	1 133	714	63,0	156	13,8	94	8,3	72	6,4	60	5,3
		517	69,1	Z	20	1,7	1 134	629	55,5	135	11,9	174	15,3	46	4,1	72	6,3
139	Gefrees, St .....	3 840	2 776	E	49	1,8	2 727	1 298	47,6	776	28,5	183	6,7	192	7,0	182	6,7
		1 064	72,3	Z	30	1,1	2 746	1 216	44,3	661	24,1	253	9,2	192	7,0	207	7,5
140	Gesees .....	1 054	826	E	15	1,8	811	411	50,7	159	19,6	78	9,6	108	13,3	34	4,2
		228	78,4	Z	8	1,0	818	361	44,1	150	18,3	119	14,5	96	11,7	40	4,9
141	Glashütten .....	1 141	831	E	7	0,8	824	388	47,1	229	27,8	65	7,9	66	8,0	48	5,8
		310	72,8	Z	3	0,4	828	341	41,2	218	26,3	108	13,0	50	6,0	48	5,8
143	Goldkronach, St .....	2 957	2 276	E	16	0,7	2 260	1 233	54,6	483	21,4	142	6,3	219	9,7	123	5,4
		681	77,0	Z	11	0,5	2 265	990	43,7	505	22,3	265	11,7	193	8,5	139	6,1

E = Erststimmen. Z = Zweitstimmen.

Regierungsbezirken, Kreisen und Gemeinden

Von den gültigen Stimmen entfielen auf (geordnet nach der Reihenfolge auf dem Stimmzettel)																	Schl. Nr.
Sonstige		davon															
		NPD	REP	FAMILIE	BP	PBC	BüSo	MLPD	CM	DVU	DIE VIOLETTEN	Die Tierschutz- partei	ödp	PIRATEN	RRP	Übrige	
Anzahl	%	Anzahl															
17	18	19	20	21	22	23	24	25	26	27	28	29	30	31	32	33	

Noch: Oberfranken

																	471
61	7,6	19	29	-	12	-	-	-	-	-	-	-	-	-	-	1	173
95	11,8	14	22	10	5	1	-	-	1	-	-	12	2	24	4	-	-
106	3,8	67	-	-	-	-	-	-	-	-	-	-	39	-	-	-	174
261	9,5	49	30	39	20	6	1	-	3	1	7	20	15	58	12	-	-
60	5,0	39	-	-	-	-	-	-	-	-	-	-	21	-	-	-	175
127	10,7	27	24	10	15	-	2	-	2	-	1	9	8	23	6	-	-
199	4,5	145	-	-	-	-	-	-	-	-	-	-	54	-	-	-	185
496	11,2	113	99	40	53	2	1	-	1	-	2	28	50	64	43	-	-
128	11,2	38	63	-	21	-	-	-	-	-	-	-	-	-	-	6	186
166	14,5	34	52	11	14	1	-	-	1	1	1	9	4	31	7	-	-
19	2,3	18	-	-	-	-	-	-	-	-	-	-	1	-	-	-	189
104	12,6	16	17	11	32	-	-	-	-	-	5	3	8	8	4	-	-
247	6,3	87	77	-	75	-	-	-	-	-	-	-	-	-	-	8	191
421	10,6	73	73	43	34	2	-	2	1	2	10	17	26	109	29	-	-
152	3,4	49	66	-	27	-	-	-	-	-	-	-	-	-	-	10	195
408	9,1	58	79	42	28	5	-	1	3	1	12	33	17	100	29	-	-
82	4,0	66	-	-	-	-	-	-	-	-	-	-	16	-	-	-	207
253	12,2	49	56	16	17	2	1	-	7	1	2	20	18	52	12	-	-
95	7,0	38	32	-	24	-	-	-	-	-	-	-	-	-	-	1	208
162	11,9	31	30	20	9	4	2	-	-	2	2	5	11	36	10	-	-
19	4,2	18	-	-	-	-	-	-	-	-	-	-	1	-	-	-	209
42	9,4	19	6	5	5	-	-	-	-	-	-	1	2	3	1	-	-
130	4,4	92	-	-	-	-	-	-	-	-	-	-	38	-	-	-	214
288	9,7	78	39	36	20	1	1	-	1	1	2	16	20	48	25	-	-
207	6,9	102	59	-	40	-	-	-	-	-	-	-	-	-	-	6	220
320	10,7	101	58	29	26	6	2	-	1	2	4	13	11	57	10	-	-
4 236	5,0	2 066	1 040	-	564	-	-	-	-	-	-	-	483	-	-	83	Zus.
8 781	10,4	1 719	1 649	830	669	152	35	21	103	39	124	553	557	1 768	562	-	-

472

54	3,7	14	40	-	-	-	-	-	-	-	-	-	-	-	-	-	111
118	8,1	18	32	15	9	2	-	-	4	-	5	7	10	11	5	-	-
40	4,8	16	24	-	-	-	-	-	-	-	-	-	-	-	-	-	115
89	10,6	9	17	8	9	7	-	-	-	1	1	6	1	25	5	-	-
82	3,6	44	38	-	-	-	-	-	-	-	-	-	-	-	-	-	116
180	7,9	41	30	19	7	9	3	-	1	1	-	19	11	26	13	-	-
67	4,3	30	37	-	-	-	-	-	-	-	-	-	-	-	-	-	118
167	10,7	27	33	16	11	7	-	-	4	2	1	10	13	30	13	-	-
132	3,2	50	82	-	-	-	-	-	-	-	-	-	-	-	-	-	119
325	7,9	49	69	26	8	6	2	-	5	2	7	24	29	85	13	-	-
19	1,5	11	8	-	-	-	-	-	-	-	-	-	-	-	-	-	121
76	6,0	6	8	7	1	1	1	-	-	-	4	8	8	26	6	-	-
120	4,3	78	42	-	-	-	-	-	-	-	-	-	-	-	-	-	127
250	9,0	71	30	28	16	9	-	-	5	1	3	13	14	53	7	-	-
85	2,7	41	44	-	-	-	-	-	-	-	-	-	-	-	-	-	131
237	7,4	40	44	19	6	6	1	-	6	1	5	19	15	62	13	-	-
42	6,1	11	31	-	-	-	-	-	-	-	-	-	-	-	-	-	133
73	10,5	11	23	7	2	3	-	-	1	-	1	3	10	8	4	-	-
37	3,3	24	13	-	-	-	-	-	-	-	-	-	-	-	-	-	138
78	6,9	22	11	5	6	3	-	-	1	1	2	3	4	15	5	-	-
96	3,5	49	47	-	-	-	-	-	-	-	-	-	-	-	-	-	139
217	7,9	48	41	16	12	5	-	1	2	2	8	17	11	46	8	-	-
21	2,6	16	5	-	-	-	-	-	-	-	-	-	-	-	-	-	140
52	6,4	17	5	1	3	2	-	-	-	-	1	2	3	17	1	-	-
28	3,4	12	16	-	-	-	-	-	-	-	-	-	-	-	-	-	141
63	7,6	7	18	4	3	-	-	1	2	1	3	1	4	18	1	-	-
60	2,7	33	27	-	-	-	-	-	-	-	-	-	-	-	-	-	143
173	7,6	34	20	19	5	8	1	-	2	-	5	21	13	33	12	-	-

Noch: 1. Ergebnisse der Bundestagswahl 2009 nach

Schl. Nr.	Gebiet	Wahl- berechtigte	Wähler	Art der Stimme	Ungültige Stimmen		Gültige Stimmen		Von den gültigen Stimmen entfielen auf									
		Nicht- wähler	Wahlbe- teiligung in %						CSU		SPD		FDP		GRÜNE		DIE LINKE	
		1	2		Anzahl	%	Anzahl	%	Anzahl	%	Anzahl	%	Anzahl	%	Anzahl	%	Anzahl	%
		1	2	3	4	5	6		7	8	9	10	11	12	13	14	15	16

Noch: Oberfranken

472 Noch: Landkreis Bayreuth

146	Haag	737	577	E	10	1,7	567	281	49,6	137	24,2	39	6,9	55	9,7	47	8,3
		160	78,3	Z	6	1,0	571	245	42,9	134	23,5	67	11,7	39	6,8	47	8,2
150	Heinersreuth	3 079	2 433	E	24	1,0	2 409	1 076	44,7	768	31,9	180	7,5	241	10,0	106	4,4
		646	79,0	Z	7	0,3	2 426	967	39,9	695	28,6	298	12,3	204	8,4	124	5,1
154	Hollfeld, St	4 254	3 138	E	56	1,8	3 082	1 863	60,4	411	13,3	234	7,6	286	9,3	176	5,7
		1 116	73,8	Z	35	1,1	3 103	1 648	53,1	396	12,8	355	11,4	220	7,1	189	6,1
155	Hummeltal	1 948	1 457	E	19	1,3	1 438	721	50,1	304	21,1	124	8,6	186	12,9	75	5,2
		491	74,8	Z	4	0,3	1 453	630	43,4	286	19,7	205	14,1	153	10,5	83	5,7
156	Kirchenpingarten	1 015	733	E	10	1,4	723	517	71,5	58	8,0	50	6,9	44	6,1	32	4,4
		282	72,2	Z	6	0,8	727	474	65,2	50	6,9	79	10,9	39	5,4	34	4,7
164	Mehlmeisel	1 177	796	E	14	1,8	782	472	60,4	154	19,7	50	6,4	34	4,3	44	5,6
		381	67,6	Z	4	0,5	792	387	48,9	155	19,6	97	12,2	30	3,8	45	5,7
166	Mistelbach	1 296	1 036	E	15	1,4	1 021	468	45,8	323	31,6	53	5,2	105	10,3	42	4,1
		260	79,9	Z	6	0,6	1 030	407	39,5	318	30,9	117	11,4	73	7,1	48	4,7
167	Mistelgau	3 004	2 200	E	26	1,2	2 174	1 177	54,1	422	19,4	177	8,1	227	10,4	115	5,3
		804	73,2	Z	17	0,8	2 183	1 002	45,9	412	18,9	278	12,7	164	7,5	133	6,1
175	Pegnitz, St	11 161	8 042	E	84	1,0	7 958	4 231	53,2	1 794	22,5	532	6,7	791	9,9	405	5,1
		3 119	72,1	Z	67	0,8	7 975	3 600	45,1	1 666	20,9	988	12,4	747	9,4	414	5,2
176	Plankenfels	695	529	E	10	1,9	519	316	60,9	46	8,9	38	7,3	79	15,2	31	6,0
		166	76,1	Z	6	1,1	523	280	53,5	48	9,2	70	13,4	54	10,3	36	6,9
177	Plech, M	1 007	748	E	7	0,9	741	410	55,3	141	19,0	77	10,4	67	9,0	26	3,5
		259	74,3	Z	8	1,1	740	359	48,5	140	18,9	104	14,1	63	8,5	17	2,3
179	Pottenstein, St	4 333	3 021	E	39	1,3	2 982	1 875	62,9	359	12,0	197	6,6	241	8,1	141	4,7
		1 312	69,7	Z	22	0,7	2 999	1 657	55,3	349	11,6	343	11,4	170	5,7	164	5,5
180	Prebitz	831	630	E	2	0,3	628	342	54,5	114	18,2	57	9,1	53	8,4	39	6,2
		201	75,8	Z	2	0,3	628	308	49,0	106	16,9	66	10,5	47	7,5	44	7,0
184	Schnabelwaid, M	822	666	E	5	0,8	661	342	51,7	149	22,5	47	7,1	58	8,8	31	4,7
		156	81,0	Z	3	0,5	663	307	46,3	125	18,9	70	10,6	53	8,0	34	5,1
188	Seybothenreuth	973	723	E	6	0,8	717	371	51,7	114	15,9	87	12,1	91	12,7	37	5,2
		250	74,3	Z	6	0,8	717	329	45,9	102	14,2	110	15,3	79	11,0	41	5,7
190	Speichersdorf	4 574	3 139	E	51	1,6	3 088	1 571	50,9	633	20,5	285	9,2	300	9,7	200	6,5
		1 435	68,6	Z	39	1,2	3 100	1 411	45,5	582	18,8	408	13,2	245	7,9	202	6,5
197	Waischenfeld, St	2 525	1 923	E	27	1,4	1 896	1 092	57,6	262	13,8	187	9,9	200	10,5	73	3,9
		602	76,2	Z	18	0,9	1 905	974	51,1	215	11,3	269	14,1	173	9,1	87	4,6
198	Warmensteinach	1 869	1 390	E	23	1,7	1 367	719	52,6	324	23,7	132	9,7	90	6,6	79	5,8
		479	74,4	Z	9	0,6	1 381	632	45,8	318	23,0	192	13,9	76	5,5	82	5,9
199	Weidenberg, M	4 982	3 739	E	45	1,2	3 694	1 999	54,1	698	18,9	315	8,5	390	10,6	195	5,3
		1 243	75,1	Z	30	0,8	3 709	1 770	47,7	657	17,7	516	13,9	305	8,2	204	5,5
	Zusammen	85 745	63 115	E	846	1,3	62 269	33 136	53,2	12 948	20,8	4 880	7,8	6 044	9,7	3 278	5,3
		22 630	73,6	Z	523	0,8	62 592	28 926	46,2	12 187	19,5	7 881	12,6	5 014	8,0	3 596	5,7

473 Landkreis Coburg

112	Ahorn	3 549	2 634	E	31	1,2	2 603	1 140	43,8	728	28,0	225	8,6	281	10,8	141	5,4
		915	74,2	Z	33	1,3	2 601	1 017	39,1	656	25,2	334	12,8	248	9,5	153	5,9
120	Dörfles-Esbach	3 174	2 244	E	38	1,7	2 206	967	43,8	577	26,2	203	9,2	172	7,8	204	9,2
		930	70,7	Z	30	1,3	2 214	826	37,3	559	25,2	295	13,3	171	7,7	223	10,1
121	Ebersdorf b.Coburg	4 921	3 382	E	39	1,2	3 343	1 554	46,5	935	28,0	257	7,7	270	8,1	210	6,3
		1 539	68,7	Z	31	0,9	3 351	1 377	41,1	874	26,1	367	11,0	234	7,0	252	7,5
132	Großheirath	2 015	1 613	E	19	1,2	1 594	845	53,0	347	21,8	113	7,1	160	10,0	68	4,3
		402	80,0	Z	11	0,7	1 602	744	46,4	323	20,2	192	12,0	139	8,7	75	4,7
134	Grub a.Forst	2 477	1 879	E	31	1,6	1 848	846	45,8	496	26,8	139	7,5	194	10,5	101	5,5
		598	75,9	Z	21	1,1	1 858	756	40,7	467	25,1	207	11,1	168	9,0	138	7,4
138	Itzgrund	1 822	1 385	E	24	1,7	1 361	680	50,0	317	23,3	102	7,5	133	9,8	73	5,4
		437	76,0	Z	17	1,2	1 368	617	45,1	302	22,1	152	11,1	108	7,9	95	6,9
141	Lautertal	3 299	2 521	E	36	1,4	2 485	1 177	47,4	620	24,9	196	7,9	229	9,2	146	5,9
		778	76,4	Z	33	1,3	2 488	1 053	42,3	605	24,3	285	11,5	207	8,3	146	5,9
144	Meeder	3 143	2 493	E	25	1,0	2 468	1 285	52,1	573	23,2	174	7,1	238	9,6	132	5,3
		650	79,3	Z	22	0,9	2 471	1 155	46,7	506	20,5	272	11,0	234	9,5	155	6,3

Regierungsbezirken, Kreisen und Gemeinden

Von den gültigen Stimmen entfielen auf (geordnet nach der Reihenfolge auf dem Stimmzettel)																		Schl. Nr.
Sonstige		davon																
		NPD	REP	FAMILIE	BP	PBC	BüSo	MLPD	CM	DVU	DIE VIOLETTEN	Die Tierschutz- partei	ödp	PIRATEN	RRP	Übrige		
Anzahl	%	Anzahl																
17	18	19	20	21	22	23	24	25	26	27	28	29	30	31	32	33		

Noch: Oberfranken

																		472
8	1,4	8	-	-	-	-	-	-	-	-	-	-	-	-	-	-	-	146
39	6,8	8	4	5	2	-	-	-	-	-	1	3	6	9	1	-	-	-
38	1,6	21	17	-	-	-	-	-	-	-	-	-	-	-	-	-	-	150
138	5,7	23	11	11	5	5	-	-	1	1	1	20	5	43	12	-	-	-
112	3,6	46	66	-	-	-	-	-	-	-	-	-	-	-	-	-	-	154
295	9,5	40	67	33	20	5	1	-	7	1	6	15	14	61	25	-	-	-
28	1,9	14	14	-	-	-	-	-	-	-	-	-	-	-	-	-	-	155
96	6,6	12	18	8	5	1	-	1	5	-	1	1	8	30	6	-	-	-
22	3,0	17	5	-	-	-	-	-	-	-	-	-	-	-	-	-	-	156
51	7,0	18	7	7	6	1	-	-	2	-	1	1	3	3	2	-	-	-
28	3,6	18	10	-	-	-	-	-	-	-	-	-	-	-	-	-	-	164
78	9,8	17	7	13	11	-	-	-	3	-	1	8	3	11	4	-	-	-
30	2,9	20	10	-	-	-	-	-	-	-	-	-	-	-	-	-	-	166
67	6,5	19	7	3	1	2	-	-	1	-	2	5	9	12	6	-	-	-
56	2,6	28	28	-	-	-	-	-	-	-	-	-	-	-	-	-	-	167
194	8,9	26	22	23	14	2	3	1	2	-	9	19	11	52	10	-	-	-
205	2,6	79	126	-	-	-	-	-	-	-	-	-	-	-	-	-	-	175
560	7,0	84	109	75	21	11	1	-	5	7	10	35	29	140	33	-	-	-
9	1,7	5	4	-	-	-	-	-	-	-	-	-	-	-	-	-	-	176
35	6,7	4	4	6	5	4	-	-	-	-	-	1	7	4	-	-	-	-
20	2,7	10	10	-	-	-	-	-	-	-	-	-	-	-	-	-	-	177
57	7,7	13	10	7	2	1	1	-	1	-	-	6	5	10	1	-	-	-
169	5,7	73	96	-	-	-	-	-	-	-	-	-	-	-	-	-	-	179
316	10,5	65	93	22	16	6	-	-	1	2	4	23	13	53	18	-	-	-
23	3,7	13	10	-	-	-	-	-	-	-	-	-	-	-	-	-	-	180
57	9,1	12	12	8	4	3	-	-	2	-	1	4	1	8	2	-	-	-
34	5,1	21	13	-	-	-	-	-	-	-	-	-	-	-	-	-	-	184
74	11,2	22	15	7	5	5	-	-	1	-	1	10	1	5	2	-	-	-
17	2,4	9	8	-	-	-	-	-	-	-	-	-	-	-	-	-	-	188
56	7,8	8	4	6	2	1	-	-	1	1	4	7	2	16	4	-	-	-
99	3,2	52	47	-	-	-	-	-	-	-	-	-	-	-	-	-	-	190
252	8,1	51	41	31	14	5	-	1	4	-	6	11	13	59	16	-	-	-
82	4,3	31	51	-	-	-	-	-	-	-	-	-	-	-	-	-	-	197
187	9,8	38	37	17	18	2	-	1	6	-	1	3	16	38	10	-	-	-
23	1,7	18	5	-	-	-	-	-	-	-	-	-	-	-	-	-	-	198
81	5,9	15	7	4	7	5	-	-	1	1	3	5	4	21	8	-	-	-
97	2,6	59	38	-	-	-	-	-	-	-	-	-	-	-	-	-	-	199
257	6,9	59	28	32	8	3	-	1	1	-	3	25	17	64	16	-	-	-
1 983	3,2	971	1 012	-	-	-	-	-	-	-	-	-	-	-	-	-	-	Zus.
4 988	8,0	934	884	508	264	130	14	7	77	25	101	355	313	1 094	282	-	-	-

473

88	3,4	50	-	-	-	-	-	-	-	-	-	-	33	-	-	5	-	112
193	7,4	49	18	15	4	4	-	-	1	1	8	3	27	56	7	-	-	-
83	3,8	51	-	-	-	-	-	-	-	-	-	-	23	-	-	9	-	120
140	6,3	35	12	15	1	1	1	-	1	2	3	17	9	38	5	-	-	-
117	3,5	55	-	-	-	-	-	-	-	-	-	-	53	-	-	9	-	121
247	7,4	50	13	31	14	9	2	-	-	2	5	21	27	65	8	-	-	-
61	3,8	32	-	-	-	-	-	-	-	-	-	-	21	-	-	8	-	132
129	8,1	33	8	11	3	1	3	1	-	-	1	7	17	37	7	-	-	-
72	3,9	36	-	-	-	-	-	-	-	-	-	-	24	-	-	12	-	134
122	6,6	34	6	12	6	3	-	-	2	2	4	3	15	33	2	-	-	-
56	4,1	25	-	-	-	-	-	-	-	-	-	-	28	-	-	3	-	138
94	6,9	20	10	12	4	3	2	-	-	-	2	7	9	22	3	-	-	-
117	4,7	75	-	-	-	-	-	-	-	-	-	-	32	-	-	10	-	141
192	7,7	81	13	17	3	-	1	-	2	-	6	13	12	39	5	-	-	-
66	2,7	37	-	-	-	-	-	-	-	-	-	-	21	-	-	8	-	144
149	6,0	35	8	12	9	3	-	1	-	4	10	8	12	46	1	-	-	-

Noch: 1. Ergebnisse der Bundestagswahl 2009 nach

Schl. Nr.	Gebiet	Wahl- berechtigte	Wähler	Art der Stimme	Ungültige Stimmen		Gültige Stimmen		Von den gültigen Stimmen entfielen auf									
		Nicht- wähler	Wahlbe- teiligung in %						CSU		SPD		FDP		GRÜNE		DIE LINKE	
		1	2		Anzahl	%	Anzahl	%	Anzahl	%	Anzahl	%	Anzahl	%	Anzahl	%	Anzahl	%
		1	2	3	4	5	6		7	8	9	10	11	12	13	14	15	16

Noch: Oberfranken

473 Noch: Landkreis Coburg

151	Neustadt b.Coburg, GKSt	12 308	8 593	E	140	1,6	8 453	4 082	48,3	2 193	25,9	582	6,9	497	5,9	638	7,5
		3 715	69,8	Z	111	1,3	8 482	3 599	42,4	2 071	24,4	913	10,8	474	5,6	683	8,1
153	Niederfüllbach	1 315	1 059	E	10	0,9	1 049	454	43,3	301	28,7	81	7,7	116	11,1	64	6,1
		256	80,5	Z	7	0,7	1 052	406	38,6	298	28,3	130	12,4	101	9,6	64	6,1
158	Bad Rodach, St	5 122	3 731	E	47	1,3	3 684	1 644	44,6	1 081	29,3	290	7,9	400	10,9	166	4,5
		1 391	72,8	Z	26	0,7	3 705	1 473	39,8	956	25,8	422	11,4	408	11,0	239	6,5
159	Rödental, St	10 953	7 374	E	104	1,4	7 270	3 300	45,4	1 816	25,0	619	8,5	704	9,7	554	7,6
		3 579	67,3	Z	80	1,1	7 294	2 827	38,8	1 710	23,4	974	13,4	625	8,6	602	8,3
165	Seßlach, St	3 335	2 504	E	29	1,2	2 475	1 466	59,2	380	15,4	214	8,6	171	6,9	137	5,5
		831	75,1	Z	20	0,8	2 484	1 341	54,0	318	12,8	323	13,0	178	7,2	146	5,9
166	Sonnefeld	4 117	2 950	E	35	1,2	2 915	1 404	48,2	750	25,7	243	8,3	231	7,9	174	6,0
		1 167	71,7	Z	21	0,7	2 929	1 261	43,1	718	24,5	343	11,7	198	6,8	204	7,0
170	Untersiemau	3 380	2 668	E	37	1,4	2 631	1 127	42,8	780	29,6	185	7,0	264	10,0	162	6,2
		712	78,9	Z	29	1,1	2 639	1 006	38,1	722	27,4	290	11,0	240	9,1	187	7,1
174	Weidhausen b.Coburg	2 621	1 738	E	22	1,3	1 716	795	46,3	454	26,5	131	7,6	121	7,1	160	9,3
		883	66,3	Z	12	0,7	1 726	693	40,2	431	25,0	203	11,8	103	6,0	178	10,3
175	Weitramsdorf	4 039	2 920	E	39	1,3	2 881	1 299	45,1	801	27,8	210	7,3	255	8,9	182	6,3
		1 119	72,3	Z	29	1,0	2 891	1 118	38,7	739	25,6	361	12,5	259	9,0	195	6,7
	Zusammen	71 590	51 688	E	706	1,4	50 982	24 065	47,2	13 149	25,8	3 964	7,8	4 436	8,7	3 312	6,5
		19 902	72,2	Z	533	1,0	51 155	21 269	41,6	12 255	24,0	6 063	11,9	4 095	8,0	3 735	7,3

474 Landkreis Forchheim

119	Dormitz	1 558	1 282	E	14	1,1	1 268	588	46,4	287	22,6	147	11,6	128	10,1	63	5,0
		276	82,3	Z	7	0,5	1 275	535	42,0	239	18,7	174	13,6	138	10,8	67	5,3
121	Ebermannstadt, St	5 493	4 083	E	76	1,9	4 007	2 291	57,2	650	16,2	334	8,3	388	9,7	191	4,8
		1 410	74,3	Z	50	1,2	4 033	1 998	49,5	577	14,3	557	13,8	364	9,0	182	4,5
122	Effeltrich	2 043	1 610	E	17	1,1	1 593	858	53,9	251	15,8	189	11,9	172	10,8	58	3,6
		433	78,8	Z	11	0,7	1 599	761	47,6	225	14,1	230	14,4	184	11,5	74	4,6
123	Eggolsheim, M	4 996	3 871	E	34	0,9	3 837	2 107	54,9	561	14,6	460	12,0	332	8,7	178	4,6
		1 125	77,5	Z	31	0,8	3 840	1 914	49,8	487	12,7	537	14,0	340	8,9	201	5,2
124	Egloffstein, M	1 556	1 193	E	15	1,3	1 178	604	51,3	204	17,3	116	9,8	100	8,5	73	6,2
		363	76,7	Z	10	0,8	1 183	528	44,6	168	14,2	156	13,2	106	9,0	88	7,4
126	Forchheim, GKSt	23 126	16 123	E	205	1,3	15 918	7 332	46,1	2 961	18,6	2 270	14,3	1 733	10,9	936	5,9
		7 003	69,7	Z	161	1,0	15 962	6 865	43,0	2 746	17,2	2 255	14,1	1 688	10,6	992	6,2
129	Gößweinstein, M	3 300	2 290	E	38	1,7	2 252	1 361	60,4	313	13,9	188	8,3	187	8,3	96	4,3
		1 010	69,4	Z	26	1,1	2 264	1 209	53,4	284	12,5	285	12,6	163	7,2	99	4,4
132	Gräfenberg, St	3 262	2 324	E	29	1,2	2 295	1 129	49,2	524	22,8	202	8,8	208	9,1	157	6,8
		938	71,2	Z	20	0,9	2 304	965	41,9	440	19,1	304	13,2	226	9,8	170	7,4
133	Hallerndorf	3 159	2 437	E	37	1,5	2 400	1 345	56,0	320	13,3	284	11,8	193	8,0	129	5,4
		722	77,1	Z	26	1,1	2 411	1 190	49,4	291	12,1	338	14,0	185	7,7	148	6,1
134	Hausen	2 858	2 305	E	22	1,0	2 283	1 142	50,0	448	19,6	290	12,7	207	9,1	116	5,1
		553	80,7	Z	17	0,7	2 288	1 056	46,2	401	17,5	322	14,1	204	8,9	125	5,5
135	Heroldsbach	3 885	3 073	E	33	1,1	3 040	1 684	55,4	495	16,3	375	12,3	260	8,6	120	3,9
		812	79,1	Z	21	0,7	3 052	1 508	49,4	464	15,2	424	13,9	252	8,3	137	4,5
137	Hetzles	1 034	795	E	5	0,6	790	503	63,7	85	10,8	101	12,8	66	8,4	15	1,9
		239	76,9	Z	6	0,8	789	451	57,2	76	9,6	123	15,6	69	8,7	23	2,9
138	Hiltloltstein, M	1 294	998	E	16	1,6	982	478	48,7	218	22,2	100	10,2	106	10,8	49	5,0
		296	77,1	Z	5	0,5	993	387	39,0	218	22,0	144	14,5	100	10,1	57	5,7
140	Igensdorf, M	3 799	3 015	E	40	1,3	2 975	1 430	48,1	587	19,7	302	10,2	344	11,6	185	6,2
		784	79,4	Z	20	0,7	2 995	1 228	41,0	511	17,1	396	13,2	404	13,5	200	6,7
143	Kirchehrenbach	1 817	1 433	E	15	1,0	1 418	800	56,4	275	19,4	161	11,4	108	7,6	44	3,1
		384	78,9	Z	14	1,0	1 419	745	52,5	262	18,5	178	12,5	99	7,0	54	3,8
144	Kleinsendelbach	1 213	950	E	18	1,9	932	464	49,8	174	18,7	118	12,7	100	10,7	52	5,6
		263	78,3	Z	16	1,7	934	421	45,1	136	14,6	125	13,4	121	13,0	55	5,9
145	Kunreuth	1 087	881	E	12	1,4	869	475	54,7	148	17,0	119	13,7	80	9,2	17	2,0
		206	81,0	Z	9	1,0	872	460	52,8	121	13,9	118	13,5	86	9,9	30	3,4
146	Langensendelbach	2 245	1 929	E	8	0,4	1 921	953	49,6	413	21,5	222	11,6	189	9,8	91	4,7
		316	85,9	Z	8	0,4	1 921	834	43,4	351	18,3	293	15,3	214	11,1	93	4,8

Regierungsbezirken, Kreisen und Gemeinden

Von den gültigen Stimmen entfielen auf (geordnet nach der Reihenfolge auf dem Stimmzettel)																	Schl. Nr.
Sonstige		davon															
		NPD	REP	FAMILIE	BP	PBC	BüSo	MLPD	CM	DVU	DIE VIOLETTEN	Die Tierschutz- partei	ödp	PIRATEN	RRP	Übrige	
Anzahl	%	Anzahl															
17	18	19	20	21	22	23	24	25	26	27	28	29	30	31	32	33	

Noch: Oberfranken

																473		
461	5,5	303	-	-	-	-	-	-	-	-	-	-	108	-	-	50	151	
742	8,7	269	65	51	16	9	1	12	9	7	5	52	77	137	32	-	-	
33	3,1	16	-	-	-	-	-	-	-	-	-	-	13	-	-	4	153	
53	5,0	16	5	5	5	1	1	-	-	-	-	3	3	14	-	-	-	
103	2,8	62	-	-	-	-	-	-	-	-	-	-	30	-	-	11	158	
207	5,6	53	19	29	7	2	1	-	-	1	5	13	14	54	9	-	-	
277	3,8	179	-	-	-	-	-	-	-	-	-	-	82	-	-	16	159	
556	7,6	145	45	60	17	10	1	3	5	7	10	51	38	144	20	-	-	
107	4,3	73	-	-	-	-	-	-	-	-	-	-	29	-	-	5	165	
178	7,2	59	18	10	10	-	-	1	2	2	2	15	14	41	4	-	-	
113	3,9	64	-	-	-	-	-	-	-	-	-	-	45	-	-	4	166	
205	7,0	52	20	18	3	18	-	-	1	3	3	10	18	53	6	-	-	
113	4,3	74	-	-	-	-	-	-	-	-	-	-	30	-	-	9	170	
194	7,4	65	22	17	5	4	-	-	1	-	4	3	18	46	9	-	-	
55	3,2	38	-	-	-	-	-	-	-	-	-	-	14	-	-	3	174	
118	6,8	33	4	10	6	4	-	-	-	1	3	13	8	28	8	-	-	
134	4,7	71	-	-	-	-	-	-	-	-	-	-	51	-	-	12	175	
219	7,6	66	11	14	7	4	-	-	1	-	7	20	32	54	3	-	-	
2 056	4,0	1 241	-	-	-	-	-	-	-	-	-	-	637	-	-	178	Zus.	
3 738	7,3	1 095	297	339	120	76	13	18	25	32	78	259	350	907	129	-	-	
																		474
55	4,3	20	16	-	14	-	-	-	-	-	-	-	-	-	-	5	119	
122	9,6	25	16	24	7	1	1	-	-	1	1	4	9	25	8	-	-	
153	3,8	58	95	-	-	-	-	-	-	-	-	-	-	-	-	-	121	
355	8,8	45	63	34	18	17	2	1	4	2	9	17	25	85	33	-	-	
65	4,1	15	25	-	24	-	-	-	-	-	-	-	-	-	-	1	122	
125	7,8	10	27	17	9	1	-	1	-	-	3	7	8	37	5	-	-	
199	5,2	48	71	-	68	-	-	-	-	-	-	-	-	-	-	12	123	
361	9,4	37	65	44	29	12	-	4	3	1	11	23	15	93	24	-	-	
81	6,9	29	52	-	-	-	-	-	-	-	-	-	-	-	-	-	124	
137	11,6	30	31	16	7	4	-	-	3	-	4	6	5	25	6	-	-	
686	4,3	214	255	-	179	-	-	-	-	-	-	-	-	-	-	38	126	
1 416	8,9	194	237	124	67	19	9	1	16	8	36	100	93	416	96	-	-	
107	4,8	37	70	-	-	-	-	-	-	-	-	-	-	-	-	-	129	
224	9,9	36	53	26	9	8	1	-	5	4	5	22	11	35	9	-	-	
75	3,3	48	27	-	-	-	-	-	-	-	-	-	-	-	-	-	132	
199	8,6	54	20	8	10	14	-	3	2	-	2	24	7	39	16	-	-	
129	5,4	44	38	-	44	-	-	-	-	-	-	-	-	-	-	3	133	
259	10,7	42	45	34	33	5	-	-	9	-	1	14	11	58	7	-	-	
80	3,5	25	22	-	29	-	-	-	-	-	-	-	-	-	-	4	134	
180	7,9	18	27	28	11	12	-	-	4	3	2	8	16	46	5	-	-	
106	3,5	37	40	-	24	-	-	-	-	-	-	-	-	-	-	5	135	
267	8,7	40	39	31	6	4	1	1	14	2	11	25	11	75	7	-	-	
20	2,5	8	5	-	6	-	-	-	-	-	-	-	-	-	-	1	137	
47	6,0	10	3	4	2	2	-	-	1	-	1	6	3	15	-	-	-	
31	3,2	8	23	-	-	-	-	-	-	-	-	-	-	-	-	-	138	
87	8,8	11	17	6	1	5	-	-	-	2	2	5	3	31	4	-	-	
127	4,3	45	33	-	32	-	-	-	-	-	-	-	-	-	-	17	140	
256	8,5	43	23	23	16	14	3	2	3	1	4	24	13	75	12	-	-	
30	2,1	12	9	-	6	-	-	-	-	-	-	-	-	-	-	3	143	
81	5,7	9	9	5	4	4	-	-	1	-	3	6	3	28	9	-	-	
24	2,6	8	6	-	8	-	-	-	-	-	-	-	-	-	-	2	144	
76	8,1	10	7	8	4	2	-	-	3	-	3	11	1	22	5	-	-	
30	3,5	13	6	-	8	-	-	-	-	-	-	-	-	-	-	3	145	
57	6,5	12	3	3	1	-	-	-	1	-	-	8	7	13	9	-	-	
53	2,8	21	9	-	20	-	-	-	-	-	-	-	-	-	-	3	146	
136	7,1	17	6	28	4	-	1	-	1	-	7	11	12	43	6	-	-	

Noch: 1. Ergebnisse der Bundestagswahl 2009 nach

Schl. Nr.	Gebiet	Wahl- berechtigte	Wähler	Art der Stimme	Ungültige Stimmen		Gültige Stimmen		Von den gültigen Stimmen entfielen auf									
		Nicht- wähler	Wahlbe- teiligung in %						CSU		SPD		FDP		GRÜNE		DIE LINKE	
		1	2		Anzahl	%	Anzahl	%	Anzahl	%	Anzahl	%	Anzahl	%	Anzahl	%	Anzahl	%
		1	2	3	4	5	6		7	8	9	10	11	12	13	14	15	16

Noch: Oberfranken

474 Noch: Landkreis Forchheim

147	Leutenbach .....	1 343 309	1 034 77,0	E Z	8 5	0,8 0,5	1 026 1 029	618 581	60,2 56,5	116 113	11,3 11,0	115 123	11,2 12,0	85 73	8,3 7,1	42 45	4,1 4,4
154	Neunkirchen a.Brand, M .....	6 063 1 250	4 813 79,4	E Z	42 29	0,9 0,6	4 771 4 784	2 294 1 994	48,1 41,7	1 051 900	22,0 18,8	551 706	11,5 14,8	495 571	10,4 11,9	218 246	4,6 5,1
156	Obertrubach .....	1 700 439	1 261 74,2	E Z	24 12	1,9 1,0	1 237 1 249	796 693	64,3 55,5	155 144	12,5 11,5	79 138	6,4 11,0	67 60	5,4 4,8	55 60	4,4 4,8
158	Pinzberg .....	1 514 319	1 195 78,9	E Z	11 12	0,9 1,0	1 184 1 183	620 595	52,4 50,3	202 174	17,1 14,7	164 142	13,9 12,0	100 109	8,4 9,2	47 56	4,0 4,7
160	Poxdorf .....	1 212 190	1 022 84,3	E Z	8 5	0,8 0,5	1 014 1 017	506 440	49,9 43,3	199 153	19,6 15,0	107 140	10,6 13,8	120 148	11,8 14,6	53 57	5,2 5,6
161	Pretzfeld, M .....	1 955 490	1 465 74,9	E Z	26 10	1,8 0,7	1 439 1 455	759 674	52,7 46,3	245 197	17,0 13,5	153 214	10,6 14,7	104 106	7,2 7,3	82 89	5,7 6,1
168	Unterleinleiter .....	950 220	730 76,8	E Z	9 6	1,2 0,8	721 724	447 389	62,0 53,7	102 90	14,1 12,4	44 82	6,1 11,3	58 50	8,0 6,9	33 40	4,6 5,5
171	Weilersbach .....	1 635 463	1 172 71,7	E Z	17 9	1,5 0,8	1 155 1 163	600 580	51,9 49,9	172 144	14,9 12,4	163 163	14,1 14,0	79 89	6,8 7,7	69 58	6,0 5,0
173	Weißenohe .....	875 205	670 76,6	E Z	13 6	1,9 0,9	657 664	257 239	39,1 36,0	201 173	30,6 26,1	57 63	8,7 9,5	62 62	9,4 9,3	50 51	7,6 7,7
175	Wiesenthau .....	1 400 272	1 128 80,6	E Z	17 14	1,5 1,2	1 111 1 114	575 540	51,8 48,5	156 145	14,0 13,0	150 161	13,5 14,5	117 106	10,5 9,5	60 50	5,4 4,5
176	Wiesental, M .....	2 034 536	1 498 73,6	E Z	16 9	1,1 0,6	1 482 1 489	855 738	57,7 49,6	188 177	12,7 11,9	142 223	9,6 15,0	130 115	8,8 7,7	79 85	5,3 5,7
	Zusammen	88 406 21 826	66 580 75,3	E Z	825 575	1,2 0,9	65 755 66 005	33 871 30 518	51,5 46,2	11 701 10 407	17,8 15,8	7 703 9 114	11,7 13,8	6 318 6 432	9,6 9,7	3 358 3 632	5,1 5,5

475 Landkreis Hof

112	Bad Steben, M .....	2 938 709	2 229 75,9	E Z	28 25	1,3 1,1	2 201 2 204	1 123 1 002	51,0 45,5	607 570	27,6 25,9	171 230	7,8 10,4	148 153	6,7 6,9	124 113	5,6 5,1
113	Berg .....	1 968 509	1 459 74,1	E Z	10 8	0,7 0,5	1 449 1 451	749 635	51,7 43,8	387 349	26,7 24,1	116 181	8,0 12,5	86 74	5,9 5,1	74 78	5,1 5,4
120	Döhlau .....	3 240 776	2 464 76,0	E Z	24 16	1,0 0,6	2 440 2 448	1 154 1 009	47,3 41,2	603 500	24,7 20,4	243 344	10,0 14,1	219 204	9,0 8,3	174 192	7,1 7,8
123	Feilitzsch .....	2 323 683	1 640 70,6	E Z	25 18	1,5 1,1	1 615 1 622	850 766	52,6 47,2	341 291	21,1 17,9	139 205	8,6 12,6	143 122	8,9 7,5	105 117	6,5 7,2
127	Gattendorf .....	902 211	691 76,6	E Z	8 13	1,2 1,9	683 678	371 330	54,3 48,7	147 136	21,5 20,1	43 64	6,3 9,4	63 46	9,2 6,8	43 51	6,3 7,5
128	Geroldsgrün .....	2 604 705	1 899 72,9	E Z	27 25	1,4 1,3	1 872 1 874	891 788	47,6 42,0	635 591	33,9 31,5	115 145	6,1 7,7	79 65	4,2 3,5	95 101	5,1 5,4
136	Helmbrechts, St .....	7 432 2 393	5 039 67,8	E Z	72 58	1,4 1,2	4 967 4 981	2 361 2 163	47,5 43,4	1 428 1 236	28,7 24,8	427 535	8,6 10,7	311 306	6,3 6,1	308 355	6,2 7,1
137	Issigau .....	899 215	684 76,1	E Z	15 12	2,2 1,8	669 672	345 288	51,6 42,9	194 182	29,0 27,1	42 81	6,3 12,1	44 47	6,6 7,0	37 42	5,5 6,3
141	Köditz .....	2 176 673	1 503 69,1	E Z	25 12	1,7 0,8	1 478 1 491	753 647	50,9 43,4	338 278	22,9 18,6	138 212	9,3 14,2	110 110	7,4 7,4	104 118	7,0 7,9
142	Konradsreuth .....	2 717 731	1 986 73,1	E Z	25 22	1,3 1,1	1 961 1 964	1 032 900	52,6 45,8	487 426	24,8 21,7	157 238	8,0 12,1	126 119	6,4 6,1	127 150	6,5 7,6
145	Leupoldsgrün .....	1 087 203	884 81,3	E Z	11 8	1,2 0,9	873 876	438 378	50,2 43,2	231 236	26,5 26,9	63 103	7,2 11,8	77 62	8,8 7,1	57 64	6,5 7,3
146	Lichtenberg, St .....	940 241	699 74,4	E Z	11 12	1,6 1,7	688 687	312 279	45,3 40,6	206 174	29,9 25,3	41 76	6,0 11,1	58 60	8,4 8,7	60 63	8,7 9,2
154	Münchberg, St .....	8 455 2 445	6 010 71,1	E Z	72 54	1,2 0,9	5 938 5 956	2 742 2 475	46,2 41,6	1 663 1 443	28,0 24,2	453 660	7,6 11,1	393 371	6,6 6,2	493 505	8,3 8,5
156	Naila, St .....	6 586 1 991	4 595 69,8	E Z	54 48	1,2 1,0	4 541 4 547	2 389 2 003	52,6 44,1	1 124 1 076	24,8 23,7	339 537	7,5 11,8	336 332	7,4 7,3	260 301	5,7 6,6
158	Oberkotzau, M .....	4 541 1 418	3 123 68,8	E Z	41 36	1,3 1,2	3 082 3 087	1 541 1 351	50,0 43,8	696 582	22,6 18,9	269 367	8,7 11,9	263 220	8,5 7,1	246 252	8,0 8,2
161	Regnitzlosau .....	2 020 379	1 641 81,2	E Z	26 16	1,6 1,0	1 615 1 625	899 829	55,7 51,0	280 243	17,3 15,0	140 200	8,7 12,3	147 114	9,1 7,0	103 120	6,4 7,4

E = Erststimmen. Z = Zweitstimmen.



Regierungsbezirken, Kreisen und Gemeinden

Von den gültigen Stimmen entfielen auf (geordnet nach der Reihenfolge auf dem Stimmzettel)																	Schl. Nr.
Sonstige		davon															
		NPD	REP	FAMILIE	BP	PBC	BüSo	MLPD	CM	DVU	DIE VIOLETTEN	Die Tierschutz- partei	ödp	PIRATEN	RRP	Übrige	
Anzahl	%	Anzahl															
17	18	19	20	21	22	23	24	25	26	27	28	29	30	31	32	33	

Noch: Oberfranken

																		474
50	4,9	16	16	-	16	-	-	-	-	-	-	-	-	-	-	-	2	147
94	9,1	17	15	11	10	3	1	-	3	3	-	-	1	5	22	3	-	-
162	3,4	61	37	-	47	-	-	-	-	-	-	-	-	-	-	-	17	154
367	7,7	62	37	37	11	11	-	-	5	-	9	25	35	117	18	-	-	-
85	6,9	22	63	-	-	-	-	-	-	-	-	-	-	-	-	-	-	156
154	12,3	21	56	18	3	6	-	-	1	-	1	15	4	21	8	-	-	-
51	4,3	15	15	-	16	-	-	-	-	-	-	-	-	-	-	-	5	158
107	9,0	15	11	12	7	4	-	1	-	2	3	5	3	37	7	-	-	-
29	2,9	6	11	-	8	-	-	-	-	-	-	-	-	-	-	-	4	160
79	7,8	3	4	10	1	-	-	-	-	3	2	7	8	35	6	-	-	-
96	6,7	23	73	-	-	-	-	-	-	-	-	-	-	-	-	-	-	161
175	12,0	21	54	9	6	4	-	1	4	-	6	15	12	30	13	-	-	-
37	5,1	10	27	-	-	-	-	-	-	-	-	-	-	-	-	-	-	168
73	10,1	7	15	8	2	4	-	-	-	1	3	3	4	21	5	-	-	-
72	6,2	27	29	-	12	-	-	-	-	-	-	-	-	-	-	-	4	171
129	11,1	26	27	14	7	-	-	-	-	-	3	14	8	29	1	-	-	-
30	4,6	19	11	-	-	-	-	-	-	-	-	-	-	-	-	-	-	173
76	11,4	20	7	5	-	1	1	-	-	-	2	6	4	23	7	-	-	-
53	4,8	14	16	-	18	-	-	-	-	-	-	-	-	-	-	-	5	175
112	10,1	8	13	11	12	1	-	-	1	-	2	9	8	36	11	-	-	-
88	5,9	26	62	-	-	-	-	-	-	-	-	-	-	-	-	-	-	176
151	10,1	22	38	13	2	7	1	-	2	1	3	13	15	26	8	-	-	-
2 804	4,3	929	1 162	-	579	-	-	-	-	-	-	-	-	-	-	-	134	Zus.
5 902	8,9	865	968	611	299	165	21	15	86	34	139	434	359	1 558	348	-	-	-

475

28	1,3	22	-	-	-	-	-	-	-	-	-	-	-	-	-	-	6	112
136	6,2	19	13	13	8	7	-	-	1	1	5	23	7	31	8	-	-	-
37	2,6	34	-	-	-	-	-	-	-	-	-	-	-	-	-	-	3	113
134	9,2	20	14	16	7	17	-	-	1	6	4	18	7	17	7	-	-	-
47	1,9	39	-	-	-	-	-	-	-	-	-	-	-	-	-	-	8	120
199	8,1	28	10	22	9	30	2	-	3	1	2	25	8	41	18	-	-	-
37	2,3	32	-	-	-	-	-	-	-	-	-	-	-	-	-	-	5	123
121	7,5	27	14	12	5	14	-	1	3	-	-	15	1	24	5	-	-	-
16	2,3	14	-	-	-	-	-	-	-	-	-	-	-	-	-	-	2	127
51	7,5	12	11	6	-	3	-	-	-	-	-	5	1	11	2	-	-	-
57	3,0	55	-	-	-	-	-	-	-	-	-	-	-	-	-	-	2	128
184	9,8	47	16	23	8	31	1	-	-	2	2	18	8	20	8	-	-	-
132	2,7	121	-	-	-	-	-	-	-	-	-	-	-	-	-	-	11	136
386	7,7	98	41	39	17	21	-	-	5	4	9	38	21	65	28	-	-	-
7	1,0	6	-	-	-	-	-	-	-	-	-	-	-	-	-	-	1	137
32	4,8	3	3	2	1	3	1	-	-	2	1	2	-	12	2	-	-	-
35	2,4	33	-	-	-	-	-	-	-	-	-	-	-	-	-	-	2	141
126	8,5	19	9	19	8	7	1	-	-	2	1	17	10	27	6	-	-	-
32	1,6	25	-	-	-	-	-	-	-	-	-	-	-	-	-	-	7	142
131	6,7	29	11	15	9	3	1	-	2	2	3	12	5	32	7	-	-	-
7	0,8	6	-	-	-	-	-	-	-	-	-	-	-	-	-	-	1	145
33	3,8	5	-	4	1	4	-	-	2	2	2	4	3	6	-	-	-	-
11	1,6	7	-	-	-	-	-	-	-	-	-	-	-	-	-	-	4	146
35	5,1	6	3	4	-	1	-	-	-	-	-	5	-	10	6	-	-	-
194	3,3	164	-	-	-	-	-	-	-	-	-	-	-	-	-	-	30	154
502	8,4	129	48	56	38	22	-	1	2	7	8	36	28	105	22	-	-	-
93	2,0	80	-	-	-	-	-	-	-	-	-	-	-	-	-	-	13	156
298	6,6	56	27	37	11	16	-	-	4	2	4	30	15	85	11	-	-	-
67	2,2	52	-	-	-	-	-	-	-	-	-	-	-	-	-	-	15	158
315	10,2	45	22	25	11	16	-	1	27	-	5	19	54	78	12	-	-	-
46	2,8	34	-	-	-	-	-	-	-	-	-	-	-	-	-	-	12	161
119	7,3	26	8	12	6	8	-	1	1	2	1	8	1	38	7	-	-	-

Noch: 1. Ergebnisse der Bundestagswahl 2009 nach

Schl. Nr.	Gebiet	Wahl- berechtigte	Wähler	Art der Stimme	Ungültige Stimmen		Gültige Stimmen		Von den gültigen Stimmen entfielen auf									
		Nicht- wähler	Wahlbe- teiligung in %						CSU		SPD		FDP		GRÜNE		DIE LINKE	
		1	2		Anzahl	%	Anzahl	%	Anzahl	%	Anzahl	%	Anzahl	%	Anzahl	%	Anzahl	%
		1	2	3	4	5	6		7	8	9	10	11	12	13	14	15	16

Noch: Oberfranken

475 Noch: Landkreis Hof

162	Rehau, St .....	7 301	5 339	E	71	1,3	5 268	2 532	48,1	1 176	22,3	379	7,2	624	11,8	390	7,4
		1 962	73,1	Z	50	0,9	5 289	2 355	44,5	1 110	21,0	565	10,7	424	8,0	410	7,8
165	Schauenstein, St .....	1 743	1 302	E	24	1,8	1 278	635	49,7	339	26,5	120	9,4	93	7,3	58	4,5
		441	74,7	Z	13	1,0	1 289	578	44,8	290	22,5	150	11,6	91	7,1	69	5,4
168	Schwarzenbach a.d.Saale, St .....	5 878	4 135	E	81	2,0	4 054	1 834	45,2	1 073	26,5	324	8,0	326	8,0	411	10,1
		1 743	70,3	Z	70	1,7	4 065	1 668	41,0	943	23,2	478	11,8	308	7,6	372	9,2
169	Schwarzenbach a.Wald, St .....	4 063	2 821	E	33	1,2	2 788	1 437	51,5	818	29,3	169	6,1	104	3,7	180	6,5
		1 242	69,4	Z	32	1,1	2 789	1 266	45,4	756	27,1	249	8,9	115	4,1	198	7,1
171	Selbitz, St .....	3 709	2 625	E	29	1,1	2 596	1 319	50,8	734	28,3	176	6,8	163	6,3	160	6,2
		1 084	70,8	Z	22	0,8	2 603	1 177	45,2	678	26,0	245	9,4	162	6,2	162	6,2
174	Sparneck, M .....	1 415	1 004	E	23	2,3	981	441	45,0	282	28,7	68	6,9	78	8,0	78	8,0
		411	71,0	Z	14	1,4	990	404	40,8	242	24,4	90	9,1	80	8,1	81	8,2
175	Stammbach, M .....	2 036	1 482	E	22	1,5	1 460	716	49,0	372	25,5	98	6,7	97	6,6	133	9,1
		554	72,8	Z	12	0,8	1 470	647	44,0	338	23,0	136	9,3	81	5,5	147	10,0
181	Töpen .....	899	706	E	1	0,1	705	406	57,6	140	19,9	55	7,8	51	7,2	39	5,5
		193	78,5	Z	4	0,6	702	357	50,9	117	16,7	84	12,0	49	7,0	44	6,3
182	Trogen .....	1 217	900	E	18	2,0	882	481	54,5	209	23,7	67	7,6	38	4,3	60	6,8
		317	74,0	Z	12	1,3	888	436	49,1	185	20,8	105	11,8	35	3,9	58	6,5
184	Weißdorf .....	1 056	760	E	11	1,4	749	340	45,4	201	26,8	54	7,2	67	8,9	67	8,9
		296	72,0	Z	6	0,8	754	310	41,1	176	23,3	79	10,5	62	8,2	73	9,7
189	Zell im Fichtelgebirge, M .....	1 804	1 169	E	3	0,3	1 166	558	47,9	290	24,9	69	5,9	86	7,4	133	11,4
		635	64,8	Z	2	0,2	1 167	499	42,8	253	21,7	110	9,4	75	6,4	138	11,8
	Zusammen	81 949	58 789	E	790	1,3	57 999	28 649	49,4	15 001	25,9	4 475	7,7	4 330	7,5	4 119	7,1
		23 160	71,7	Z	620	1,1	58 169	25 540	43,9	13 401	23,0	6 469	11,1	3 887	6,7	4 374	7,5

476 Landkreis Kronach

145	Kronach, St .....	14 399	9 993	E	175	1,8	9 818	5 324	54,2	2 089	21,3	775	7,9	626	6,4	636	6,5
		4 406	69,4	Z	126	1,3	9 867	4 853	49,2	1 941	19,7	1 207	12,2	590	6,0	625	6,3
146	Küps, M .....	6 399	4 259	E	107	2,5	4 152	1 874	45,1	1 156	27,8	326	7,9	266	6,4	363	8,7
		2 140	66,6	Z	71	1,7	4 188	1 674	40,0	1 122	26,8	437	10,4	260	6,2	356	8,5
152	Ludwigsstadt, St .....	2 980	2 143	E	39	1,8	2 104	955	45,4	752	35,7	100	4,8	77	3,7	168	8,0
		837	71,9	Z	26	1,2	2 117	848	40,1	724	34,2	176	8,3	80	3,8	135	6,4
154	Mitwitz, M .....	2 411	1 739	E	15	0,9	1 724	788	45,7	473	27,4	133	7,7	147	8,5	136	7,9
		672	72,1	Z	11	0,6	1 728	700	40,5	449	26,0	185	10,7	157	9,1	127	7,3
159	Nordhalben, M .....	1 585	1 185	E	26	2,2	1 159	539	46,5	297	25,6	81	7,0	61	5,3	144	12,4
		400	74,8	Z	17	1,4	1 168	468	40,1	280	24,0	116	9,9	69	5,9	142	12,2
164	Pressig, M .....	3 448	2 558	E	54	2,1	2 504	1 557	62,2	466	18,6	181	7,2	107	4,3	103	4,1
		890	74,2	Z	31	1,2	2 527	1 422	56,3	428	16,9	287	11,4	95	3,8	111	4,4
166	Reichenbach .....	657	478	E	15	3,1	463	190	41,0	171	36,9	21	4,5	15	3,2	36	7,8
		179	72,8	Z	9	1,9	469	171	36,5	170	36,2	31	6,6	13	2,8	33	7,0
171	Schneckenlohe .....	923	655	E	11	1,7	644	327	50,8	191	29,7	42	6,5	27	4,2	36	5,6
		268	71,0	Z	5	0,8	650	296	45,5	180	27,7	65	10,0	32	4,9	40	6,2
175	Steinbach a.Wald .....	2 697	2 071	E	43	2,1	2 028	1 177	58,0	559	27,6	82	4,0	60	3,0	83	4,1
		626	76,8	Z	37	1,8	2 034	1 082	53,2	544	26,7	168	8,3	46	2,3	84	4,1
177	Steinwiesen, M .....	2 984	2 297	E	39	1,7	2 258	1 459	64,6	370	16,4	135	6,0	94	4,2	100	4,4
		687	77,0	Z	42	1,8	2 255	1 284	56,9	353	15,7	233	10,3	81	3,6	127	5,6
178	Stockheim .....	4 305	3 211	E	57	1,8	3 154	1 753	55,6	665	21,1	264	8,4	180	5,7	182	5,8
		1 094	74,6	Z	40	1,2	3 171	1 590	50,1	640	20,2	371	11,7	164	5,2	178	5,6
179	Tettau, M .....	1 849	1 399	E	24	1,7	1 375	416	30,3	697	50,7	69	5,0	54	3,9	96	7,0
		450	75,7	Z	18	1,3	1 381	362	26,2	657	47,6	123	8,9	56	4,1	87	6,3
180	Teuschnitz, St .....	1 818	1 301	E	26	2,0	1 275	673	52,8	310	24,3	81	6,4	45	3,5	112	8,8
		517	71,6	Z	17	1,3	1 284	597	46,5	296	23,1	134	10,4	53	4,1	105	8,2
182	Tschirn .....	520	367	E	7	1,9	360	212	58,9	78	21,7	9	2,5	10	2,8	17	4,7
		153	70,6	Z	4	1,1	363	192	52,9	85	23,4	23	6,3	7	1,9	20	5,5
183	Marktrodach, M .....	3 237	2 233	E	52	2,3	2 181	1 033	47,4	552	25,3	163	7,5	184	8,4	146	6,7
		1 004	69,0	Z	26	1,2	2 207	937	42,5	530	24,0	234	10,6	157	7,1	157	7,1
184	Wallenfels, St .....	2 498	1 688	E	24	1,4	1 664	1 078	64,8	312	18,8	80	4,8	48	2,9	88	5,3
		810	67,6	Z	19	1,1	1 669	979	58,7	267	16,0	153	9,2	51	3,1	101	6,1

Regierungsbezirken, Kreisen und Gemeinden

Von den gültigen Stimmen entfielen auf (geordnet nach der Reihenfolge auf dem Stimmzettel)																	Schl. Nr.
Sonstige		davon															
		NPD	REP	FAMILIE	BP	PBC	BüSo	MLPD	CM	DVU	DIE VIOLETTEN	Die Tierschutz- partei	ödp	PIRATEN	RRP	Übrige	
Anzahl	%	Anzahl															
17	18	19	20	21	22	23	24	25	26	27	28	29	30	31	32	33	

Noch: Oberfranken

																	475
167	3,2	149	-	-	-	-	-	-	-	-	-	-	-	-	-	18	162
425	8,0	121	35	45	17	14	1	1	4	3	9	49	14	86	26	-	-
33	2,6	27	-	-	-	-	-	-	-	-	-	-	-	-	-	6	165
111	8,6	25	11	16	7	8	1	-	1	-	3	10	3	20	6	-	-
86	2,1	71	-	-	-	-	-	-	-	-	-	-	-	-	-	15	168
296	7,3	47	27	29	10	11	1	3	4	4	6	32	15	84	23	-	-
80	2,9	67	-	-	-	-	-	-	-	-	-	-	-	-	-	13	169
205	7,4	52	22	8	9	22	4	-	3	1	5	23	5	47	4	-	-
44	1,7	37	-	-	-	-	-	-	-	-	-	-	-	-	-	7	171
179	6,9	29	19	24	9	22	-	-	2	2	2	17	9	35	9	-	-
34	3,5	31	-	-	-	-	-	-	-	-	-	-	-	-	-	3	174
93	9,4	31	6	10	2	3	2	-	-	2	1	14	2	10	10	-	-
44	3,0	39	-	-	-	-	-	-	-	-	-	-	-	-	-	5	175
121	8,2	35	8	13	6	4	1	-	-	-	1	11	6	24	12	-	-
14	2,0	13	-	-	-	-	-	-	-	-	-	-	-	-	-	1	181
51	7,3	9	9	7	2	1	-	-	-	1	-	7	1	14	-	-	-
27	3,1	26	-	-	-	-	-	-	-	-	-	-	-	-	-	1	182
69	7,8	21	17	8	1	2	-	-	-	-	1	5	2	6	6	-	-
20	2,7	18	-	-	-	-	-	-	-	-	-	-	-	-	-	2	184
54	7,2	14	4	-	6	1	-	-	-	-	-	4	3	16	6	-	-
30	2,6	21	-	-	-	-	-	-	-	-	-	-	-	-	-	9	189
92	7,9	20	14	6	1	7	-	-	-	-	-	8	10	21	5	-	-
1 425	2,5	1 223	-	-	-	-	-	-	-	-	-	-	-	-	-	202	Zus.
4 498	7,7	973	422	471	209	298	16	8	65	46	75	455	239	965	256	-	-

476

368	3,7	261	-	-	-	-	-	-	-	-	-	-	92	-	-	15	145
651	6,6	198	42	68	19	13	1	1	5	1	14	45	42	179	23	-	-
167	4,0	118	-	-	-	-	-	-	-	-	-	-	41	-	-	8	146
339	8,1	102	24	36	12	17	-	1	1	3	5	22	23	85	8	-	-
52	2,5	40	-	-	-	-	-	-	-	-	-	-	7	-	-	5	152
154	7,3	40	9	5	2	33	-	-	1	2	1	12	3	39	7	-	-
47	2,7	26	-	-	-	-	-	-	-	-	-	-	14	-	-	7	154
110	6,4	28	9	13	5	-	-	-	3	-	3	12	7	29	1	-	-
37	3,2	33	-	-	-	-	-	-	-	-	-	-	3	-	-	1	159
93	8,0	28	12	13	4	1	-	1	-	-	1	9	-	20	4	-	-
90	3,6	66	-	-	-	-	-	-	-	-	-	-	18	-	-	6	164
184	7,3	57	14	23	5	8	-	-	1	-	2	5	9	52	8	-	-
30	6,5	22	-	-	-	-	-	-	-	-	-	-	6	-	-	2	166
51	10,9	18	3	6	-	2	-	-	1	-	-	5	3	10	3	-	-
21	3,3	14	-	-	-	-	-	-	-	-	-	-	4	-	-	3	171
37	5,7	12	2	6	1	-	-	1	-	1	1	1	3	8	1	-	-
67	3,3	55	-	-	-	-	-	-	-	-	-	-	6	-	-	6	175
110	5,4	41	7	8	5	-	1	-	1	-	5	12	5	24	1	-	-
100	4,4	82	-	-	-	-	-	-	-	-	-	-	16	-	-	2	177
177	7,8	66	8	14	9	2	-	-	4	1	6	7	12	44	4	-	-
110	3,5	76	-	-	-	-	-	-	-	-	-	-	25	-	-	9	178
228	7,2	69	30	25	9	14	-	-	2	2	4	9	15	43	6	-	-
43	3,1	36	-	-	-	-	-	-	-	-	-	-	7	-	-	-	179
96	7,0	30	13	7	2	1	-	1	-	1	3	6	3	24	5	-	-
54	4,2	41	-	-	-	-	-	-	-	-	-	-	10	-	-	3	180
99	7,7	27	9	7	2	1	-	-	6	1	1	13	8	20	4	-	-
34	9,4	29	-	-	-	-	-	-	-	-	-	-	5	-	-	-	182
36	9,9	23	5	1	-	-	-	-	1	-	1	1	-	2	2	-	-
103	4,7	76	-	-	-	-	-	-	-	-	-	-	22	-	-	5	183
192	8,7	58	10	17	8	7	2	-	2	2	2	26	14	36	8	-	-
58	3,5	45	-	-	-	-	-	-	-	-	-	-	13	-	-	-	184
118	7,1	33	6	14	7	2	1	-	1	-	-	16	6	28	4	-	-

Noch: 1. Ergebnisse der Bundestagswahl 2009 nach

Schl. Nr.	Gebiet	Wahl- berechtigte	Wähler	Art der Stimme	Ungültige Stimmen		Gültige Stimmen	Von den gültigen Stimmen entfielen auf									
		Nicht- wähler	Wahlbe- teiligung in %					CSU		SPD		FDP		GRÜNE		DIE LINKE	
					Anzahl	%	Anzahl	Anzahl	%	Anzahl	%	Anzahl	%	Anzahl	%		
		1	2		3	4	5	6	7	8	9	10	11	12	13	14	15

Noch: Oberfranken

476 Noch: Landkreis Kronach

185	Weißbrunn .....	2 521	1 735	E	35	2,0	1 700	802	47,2	442	26,0	133	7,8	118	6,9	121	7,1
		786	68,8	Z	17	1,0	1 718	689	40,1	410	23,9	234	13,6	107	6,2	129	7,5
189	Wilhelmsthal .....	3 292	2 411	E	46	1,9	2 365	1 568	66,3	354	15,0	168	7,1	86	3,6	102	4,3
		881	73,2	Z	28	1,2	2 383	1 430	60,0	331	13,9	295	12,4	67	2,8	101	4,2
	Zusammen	58 523	41 723	E	795	1,9	40 928	21 725	53,1	9 934	24,3	2 843	6,9	2 205	5,4	2 669	6,5
		16 800	71,3	Z	544	1,3	41 179	19 574	47,5	9 407	22,8	4 472	10,9	2 085	5,1	2 658	6,5

477 Landkreis Kulmbach

117	Grafengehaig, M .....	821	610	E	5	0,8	605	448	74,0	73	12,1	16	2,6	23	3,8	32	5,3
		211	74,3	Z	8	1,3	602	310	51,5	121	20,1	64	10,6	32	5,3	38	6,3
118	Guttenberg .....	476	392	E	-	-	392	312	79,6	47	12,0	8	2,0	2	0,5	18	4,6
		84	82,4	Z	3	0,8	389	222	57,1	72	18,5	30	7,7	15	3,9	29	7,5
119	Harsdorf .....	814	655	E	5	0,8	650	419	64,5	129	19,8	25	3,8	41	6,3	19	2,9
		159	80,5	Z	2	0,3	653	314	48,1	145	22,2	74	11,3	50	7,7	18	2,8
121	Himmelkron .....	2 837	1 811	E	12	0,7	1 799	1 169	65,0	315	17,5	92	5,1	88	4,9	96	5,3
		1 026	63,8	Z	14	0,8	1 797	829	46,1	334	18,6	260	14,5	134	7,5	117	6,5
124	Kasendorf, M .....	2 028	1 521	E	13	0,9	1 508	1 085	71,9	172	11,4	53	3,5	68	4,5	90	6,0
		507	75,0	Z	17	1,1	1 504	752	50,0	201	13,4	176	11,7	113	7,5	122	8,1
127	Ködnitz .....	1 376	1 059	E	3	0,3	1 056	758	71,8	132	12,5	38	3,6	60	5,7	37	3,5
		317	77,0	Z	3	0,3	1 056	520	49,2	182	17,2	130	12,3	89	8,4	61	5,8
128	Kulmbach, GKSt .....	22 216	15 778	E	135	0,9	15 643	9 919	63,4	2 890	18,5	485	3,1	972	6,2	861	5,5
		6 438	71,0	Z	150	1,0	15 628	6 792	43,5	3 437	22,0	1 711	10,9	1 355	8,7	1 163	7,4
129	Kupferberg, St .....	913	719	E	8	1,1	711	507	71,3	129	18,1	13	1,8	13	1,8	28	3,9
		194	78,8	Z	16	2,2	703	368	52,3	161	22,9	50	7,1	31	4,4	50	7,1
135	Ludwigschorgast, M .....	854	714	E	2	0,3	712	462	64,9	182	25,6	15	2,1	17	2,4	27	3,8
		140	83,6	Z	5	0,7	709	343	48,4	198	27,9	53	7,5	39	5,5	36	5,1
136	Mainleus, M .....	5 203	3 705	E	30	0,8	3 675	2 434	66,2	603	16,4	106	2,9	198	5,4	172	4,7
		1 498	71,2	Z	33	0,9	3 672	1 735	47,2	736	20,0	333	9,1	291	7,9	244	6,6
138	Marktleugast, M .....	2 893	2 075	E	8	0,4	2 067	1 597	77,3	216	10,4	48	2,3	39	1,9	115	5,6
		818	71,7	Z	13	0,6	2 062	1 171	56,8	306	14,8	203	9,8	81	3,9	156	7,6
139	Marktschorgast, M .....	1 261	955	E	8	0,8	947	577	60,9	239	25,2	37	3,9	23	2,4	57	6,0
		306	75,7	Z	12	1,3	943	435	46,1	268	28,4	81	8,6	42	4,5	69	7,3
142	Neudrossenfeld .....	3 118	2 399	E	25	1,0	2 374	1 646	69,3	363	15,3	104	4,4	113	4,8	87	3,7
		719	76,9	Z	18	0,8	2 381	1 202	50,5	444	18,6	283	11,9	174	7,3	109	4,6
143	Neuenmarkt .....	2 371	1 942	E	21	1,1	1 921	1 139	59,3	419	21,8	67	3,5	101	5,3	141	7,3
		429	81,9	Z	25	1,3	1 917	759	39,6	489	25,5	209	10,9	144	7,5	184	9,6
148	Presseck, M .....	1 708	1 279	E	14	1,1	1 265	892	70,5	214	16,9	32	2,5	41	3,2	56	4,4
		429	74,9	Z	19	1,5	1 260	689	54,7	261	20,7	117	9,3	50	4,0	69	5,5
151	Rugendorf .....	861	648	E	2	0,3	646	462	71,5	88	13,6	16	2,5	25	3,9	37	5,7
		213	75,3	Z	3	0,5	645	335	51,9	121	18,8	57	8,8	41	6,4	45	7,0
156	Stadtsteinach, St .....	2 741	1 980	E	14	0,7	1 966	1 472	74,9	259	13,2	53	2,7	73	3,7	68	3,5
		761	72,2	Z	17	0,9	1 963	1 080	55,0	329	16,8	206	10,5	118	6,0	107	5,5
157	Thurnau, M .....	3 622	2 682	E	10	0,4	2 672	1 892	70,8	383	14,3	87	3,3	137	5,1	91	3,4
		940	74,0	Z	11	0,4	2 671	1 320	49,4	490	18,3	305	11,4	229	8,6	118	4,4
158	Trebgast .....	1 379	1 052	E	11	1,0	1 041	683	65,6	197	18,9	36	3,5	54	5,2	35	3,4
		327	76,3	Z	6	0,6	1 046	454	43,4	237	22,7	133	12,7	105	10,0	48	4,6
159	Untersteinach .....	1 564	1 197	E	7	0,6	1 190	743	62,4	280	23,5	37	3,1	40	3,4	63	5,3
		367	76,5	Z	11	0,9	1 186	502	42,3	352	29,7	105	8,9	64	5,4	72	6,1
163	Wirsberg, M .....	1 626	1 077	E	7	0,6	1 070	647	60,5	235	22,0	40	3,7	43	4,0	63	5,9
		549	66,2	Z	11	1,0	1 066	449	42,1	266	25,0	122	11,4	72	6,8	75	7,0
164	Wonsees, M .....	929	697	E	10	1,4	687	530	77,1	67	9,8	25	3,6	19	2,8	24	3,5
		232	75,0	Z	12	1,7	685	406	59,3	75	10,9	83	12,1	37	5,4	34	5,0
	Zusammen	61 611	44 947	E	350	0,8	44 597	29 793	66,8	7 632	17,1	1 433	3,2	2 190	4,9	2 217	5,0
		16 664	73,0	Z	409	0,9	44 538	20 987	47,1	9 225	20,7	4 785	10,7	3 306	7,4	2 964	6,7

Regierungsbezirken, Kreisen und Gemeinden

Von den gültigen Stimmen entfielen auf (geordnet nach der Reihenfolge auf dem Stimmzettel)																		Schl. Nr.
Sonstige		davon																
		NPD	REP	FAMILIE	BP	PBC	BüSo	MLPD	CM	DVU	DIE VIOLETTEN	Die Tierschutz- partei	ödp	PIRATEN	RRP	Übrige		
Anzahl	%	Anzahl																
17	18	19	20	21	22	23	24	25	26	27	28	29	30	31	32	33		

Noch: Oberfranken

476																	
84	4,9	60	-	-	-	-	-	-	-	-	-	-	14	-	-	10	185
149	8,7	50	3	15	3	3	-	-	2	1	4	17	13	34	4	-	-
87	3,7	65	-	-	-	-	-	-	-	-	-	-	21	-	-	1	189
159	6,7	60	9	15	7	-	-	-	4	-	3	10	9	35	7	-	-
1 552	3,8	1 145	-	-	-	-	-	-	-	-	-	-	324	-	-	83	Zus.
2 983	7,2	940	215	293	100	104	5	5	35	15	56	228	175	712	100	-	-
477																	
13	2,1	8	-	-	-	-	-	-	-	-	-	-	5	-	-	-	117
37	6,1	11	2	2	3	6	-	-	-	-	1	6	1	4	1	-	-
5	1,3	4	-	-	-	-	-	-	-	-	-	-	1	-	-	-	118
21	5,4	8	2	2	-	1	-	-	-	-	-	2	1	5	-	-	-
17	2,6	15	-	-	-	-	-	-	-	-	-	-	2	-	-	-	119
52	8,0	16	3	5	-	1	1	-	2	-	-	7	6	8	3	-	-
39	2,2	26	-	-	-	-	-	-	-	-	-	-	13	-	-	-	121
123	6,8	18	13	16	6	2	-	1	1	3	1	16	13	25	8	-	-
40	2,7	29	-	-	-	-	-	-	-	-	-	-	11	-	-	-	124
140	9,3	47	7	22	-	7	-	1	-	2	3	7	6	30	8	-	-
31	2,9	18	-	-	-	-	-	-	-	-	-	-	13	-	-	-	127
74	7,0	15	5	6	2	2	-	-	1	-	1	8	13	15	6	-	-
516	3,3	286	-	-	-	-	-	-	-	-	-	-	230	-	-	-	128
1 170	7,5	254	86	104	29	39	1	1	13	8	32	98	162	270	73	-	-
21	3,0	19	-	-	-	-	-	-	-	-	-	-	2	-	-	-	129
43	6,1	18	4	4	-	2	-	-	1	1	1	3	1	7	1	-	-
9	1,3	2	-	-	-	-	-	-	-	-	-	-	7	-	-	-	135
40	5,6	6	-	9	3	-	-	-	-	-	-	4	4	14	-	-	-
162	4,4	101	-	-	-	-	-	-	-	-	-	-	61	-	-	-	136
333	9,1	105	18	30	13	5	3	-	2	2	7	29	57	55	7	-	-
52	2,5	38	-	-	-	-	-	-	-	-	-	-	14	-	-	-	138
145	7,0	41	14	18	2	1	-	-	-	1	6	14	6	32	10	-	-
14	1,5	9	-	-	-	-	-	-	-	-	-	-	5	-	-	-	139
48	5,1	8	7	5	1	-	-	-	-	-	4	7	4	9	3	-	-
61	2,6	38	-	-	-	-	-	-	-	-	-	-	23	-	-	-	142
169	7,1	31	19	14	3	9	2	1	2	-	2	16	20	45	5	-	-
54	2,8	29	-	-	-	-	-	-	-	-	-	-	25	-	-	-	143
132	6,9	30	9	16	2	11	-	-	-	2	1	12	16	25	8	-	-
30	2,4	24	-	-	-	-	-	-	-	-	-	-	6	-	-	-	148
74	5,9	29	3	7	1	1	1	-	2	-	-	10	7	12	1	-	-
18	2,8	14	-	-	-	-	-	-	-	-	-	-	4	-	-	-	151
46	7,1	14	3	3	5	-	-	-	1	1	-	4	3	7	5	-	-
41	2,1	24	-	-	-	-	-	-	-	-	-	-	17	-	-	-	156
123	6,3	27	12	15	4	3	1	1	1	1	1	17	14	18	8	-	-
82	3,1	41	-	-	-	-	-	-	-	-	-	-	41	-	-	-	157
209	7,8	36	21	26	13	1	1	1	4	2	7	13	31	50	3	-	-
36	3,5	17	-	-	-	-	-	-	-	-	-	-	19	-	-	-	158
69	6,6	16	9	6	1	3	-	-	-	-	-	5	12	14	3	-	-
27	2,3	17	-	-	-	-	-	-	-	-	-	-	10	-	-	-	159
91	7,7	25	5	2	-	-	-	-	-	-	2	13	10	26	8	-	-
42	3,9	24	-	-	-	-	-	-	-	-	-	-	18	-	-	-	163
82	7,7	22	7	10	1	1	-	-	1	-	1	9	8	18	4	-	-
22	3,2	15	-	-	-	-	-	-	-	-	-	-	7	-	-	-	164
50	7,3	15	5	12	2	1	-	-	-	-	-	2	6	4	3	-	-
1 332	3,0	798	-	-	-	-	-	-	-	-	-	-	534	-	-	-	Zus.
3 271	7,3	792	254	334	91	96	10	6	31	23	70	302	401	693	168	-	-

Noch: 1. Ergebnisse der Bundestagswahl 2009 nach

Schl. Nr.	Gebiet	Wahl- berechtigte	Wähler	Art der Stimme	Ungültige Stimmen		Gültige Stimmen		Von den gültigen Stimmen entfielen auf									
		Nicht- wähler	Wahlbe- teiligung in %						CSU		SPD		FDP		GRÜNE		DIE LINKE	
		1	2		Anzahl	%	Anzahl	%	Anzahl	%	Anzahl	%	Anzahl	%	Anzahl	%	Anzahl	%
		1	2	3	4	5	6		7	8	9	10	11	12	13	14	15	16

Noch: Oberfranken

478 Landkreis Lichtenfels

111	Altenkunstadt .....	4 442	3 138	E	31	1,0	3 107	2 115	68,1	500	16,1	93	3,0	110	3,5	151	4,9
		1 304	70,6	Z	38	1,2	3 100	1 564	50,5	577	18,6	329	10,6	165	5,3	166	5,4
116	Burgkunstadt, St .....	5 471	3 879	E	47	1,2	3 832	2 569	67,0	668	17,4	103	2,7	164	4,3	162	4,2
		1 592	70,9	Z	47	1,2	3 832	1 871	48,8	741	19,3	387	10,1	258	6,7	218	5,7
120	Ebensfeld, M .....	4 585	3 523	E	29	0,8	3 494	2 644	75,7	312	8,9	139	4,0	142	4,1	150	4,3
		1 062	76,8	Z	42	1,2	3 481	2 009	57,7	397	11,4	399	11,5	197	5,7	178	5,1
127	Hochstadt a.Main .....	1 373	1 090	E	11	1,0	1 079	824	76,4	125	11,6	39	3,6	24	2,2	45	4,2
		283	79,4	Z	24	2,2	1 066	642	60,2	141	13,2	124	11,6	49	4,6	47	4,4
139	Lichtenfels, St .....	16 449	11 512	E	121	1,1	11 391	7 706	67,6	1 713	15,0	449	3,9	515	4,5	609	5,3
		4 937	70,0	Z	141	1,2	11 371	5 546	48,8	2 030	17,9	1 372	12,1	757	6,7	719	6,3
143	Marktgraitz, M .....	1 030	697	E	3	0,4	694	502	72,3	89	12,8	23	3,3	29	4,2	31	4,5
		333	67,7	Z	4	0,6	693	383	55,3	104	15,0	73	10,5	44	6,3	31	4,5
144	Marktzeuln, M .....	1 274	905	E	7	0,8	898	587	65,4	148	16,5	34	3,8	40	4,5	61	6,8
		369	71,0	Z	8	0,9	897	439	48,9	169	18,8	87	9,7	67	7,5	65	7,2
145	Michelau i.OFr. ....	5 414	3 736	E	33	0,9	3 703	2 389	64,5	710	19,2	118	3,2	122	3,3	206	5,6
		1 678	69,0	Z	39	1,0	3 697	1 705	46,1	779	21,1	432	11,7	177	4,8	271	7,3
155	Redwitz a.d.Rodach .....	2 713	1 946	E	21	1,1	1 925	1 236	64,2	400	20,8	70	3,6	60	3,1	92	4,8
		767	71,7	Z	21	1,1	1 925	877	45,6	492	25,6	188	9,8	101	5,2	107	5,6
165	Bad Staffelstein, St .....	8 522	6 545	E	73	1,1	6 472	4 778	73,8	741	11,4	236	3,6	305	4,7	231	3,6
		1 977	76,8	Z	111	1,7	6 434	3 664	56,9	850	13,2	744	11,6	455	7,1	271	4,2
176	Weismain, St .....	3 909	2 878	E	21	0,7	2 857	2 284	79,9	211	7,4	83	2,9	94	3,3	93	3,3
		1 031	73,6	Z	35	1,2	2 843	1 705	60,0	274	9,6	352	12,4	148	5,2	124	4,4
	Zusammen	55 182	39 849	E	397	1,0	39 452	27 634	70,0	5 617	14,2	1 387	3,5	1 605	4,1	1 831	4,6
		15 333	72,2	Z	510	1,3	39 339	20 405	51,9	6 554	16,7	4 487	11,4	2 418	6,1	2 197	5,6

479 Landkreis Wunsiedel i.Fichtelgebirge

111	Bad Alexandersbad .....	941	586	E	4	0,7	582	296	50,9	141	24,2	37	6,4	28	4,8	36	6,2
		355	62,3	Z	5	0,9	581	280	48,2	106	18,2	49	8,4	40	6,9	31	5,3
112	Arzberg, St .....	4 666	3 196	E	55	1,7	3 141	1 281	40,8	1 135	36,1	173	5,5	148	4,7	305	9,7
		1 470	68,5	Z	45	1,4	3 151	1 205	38,2	932	29,6	289	9,2	172	5,5	336	10,7
126	Höchstädt i.Fichtelgebirge ...	970	772	E	11	1,4	761	359	47,2	216	28,4	50	6,6	61	8,0	56	7,4
		198	79,6	Z	9	1,2	763	343	45,0	177	23,2	67	8,8	62	8,1	59	7,7
127	Hohenberg a.d.Eger, St .....	1 158	855	E	10	1,2	845	352	41,7	296	35,0	42	5,0	62	7,3	72	8,5
		303	73,8	Z	17	2,0	838	331	39,5	259	30,9	65	7,8	51	6,1	76	9,1
129	Kirchenlamitz, St .....	2 863	2 089	E	36	1,7	2 053	903	44,0	644	31,4	132	6,4	104	5,1	207	10,1
		774	73,0	Z	27	1,3	2 062	822	39,9	566	27,4	194	9,4	101	4,9	217	10,5
135	Marktleuthen, St .....	2 785	1 977	E	36	1,8	1 941	796	41,0	601	31,0	123	6,3	116	6,0	211	10,9
		808	71,0	Z	31	1,6	1 946	749	38,5	524	26,9	168	8,6	106	5,4	232	11,9
136	Marktrechwitz, GKSt .....	14 119	9 418	E	172	1,8	9 246	3 843	41,6	3 030	32,8	658	7,1	565	6,1	769	8,3
		4 701	66,7	Z	155	1,6	9 263	3 520	38,0	2 382	25,7	1 057	11,4	622	6,7	804	8,7
138	Nagel .....	1 530	1 081	E	33	3,1	1 048	538	51,3	193	18,4	77	7,3	58	5,5	86	8,2
		449	70,7	Z	18	1,7	1 063	505	47,5	134	12,6	109	10,3	57	5,4	91	8,6
145	Röslau .....	1 793	1 319	E	26	2,0	1 293	497	38,4	427	33,0	87	6,7	107	8,3	126	9,7
		474	73,6	Z	15	1,1	1 304	484	37,1	371	28,5	112	8,6	83	6,4	143	11,0
147	Schirnding, M .....	1 081	770	E	8	1,0	762	388	50,9	207	27,2	31	4,1	45	5,9	68	8,9
		311	71,2	Z	7	0,9	763	351	46,0	181	23,7	67	8,8	47	6,2	64	8,4
150	Schönwald, St .....	2 861	2 012	E	30	1,5	1 982	842	42,5	589	29,7	143	7,2	167	8,4	186	9,4
		849	70,3	Z	36	1,8	1 976	783	39,6	527	26,7	193	9,8	139	7,0	200	10,1
152	Selb, GKSt .....	12 944	8 808	E	156	1,8	8 652	3 727	43,1	2 384	27,6	652	7,5	795	9,2	829	9,6
		4 136	68,0	Z	142	1,6	8 666	3 341	38,6	2 102	24,3	1 003	11,6	700	8,1	858	9,9
158	Thiersheim, M .....	1 636	1 274	E	19	1,5	1 255	575	45,8	409	32,6	75	6,0	77	6,1	88	7,0
		362	77,9	Z	15	1,2	1 259	541	43,0	333	26,4	124	9,8	81	6,4	102	8,1
159	Thierstein, M .....	1 014	746	E	16	2,1	730	287	39,3	230	31,5	64	8,8	65	8,9	58	7,9
		268	73,6	Z	16	2,1	730	264	36,2	194	26,6	88	12,1	57	7,8	66	9,0
161	Tröstau .....	2 060	1 451	E	24	1,7	1 427	495	34,7	507	35,5	109	7,6	76	5,3	147	10,3
		609	70,4	Z	19	1,3	1 432	462	32,3	404	28,2	161	11,2	82	5,7	161	11,2
166	Weißensstadt, St .....	2 857	1 929	E	28	1,5	1 901	839	44,1	629	33,1	132	6,9	106	5,6	117	6,2
		928	67,5	Z	20	1,0	1 909	772	40,4	547	28,7	185	9,7	126	6,6	128	6,7

E = Erststimmen. Z = Zweitstimmen.

Regierungsbezirken, Kreisen und Gemeinden

Von den gültigen Stimmen entfielen auf (geordnet nach der Reihenfolge auf dem Stimmzettel)																	Schl. Nr.
Sonstige		davon															
		NPD	REP	FAMILIE	BP	PBC	BüSo	MLPD	CM	DVU	DIE VIOLETTEN	Die Tierschutz- partei	ödp	PIRATEN	RRP	Übrige	
Anzahl	%	Anzahl															
17	18	19	20	21	22	23	24	25	26	27	28	29	30	31	32	33	

Noch: Oberfranken

																	<b>478</b>
138	4,4	101	-	-	-	-	-	-	-	-	-	-	37	-	-	-	111
299	9,6	97	16	21	13	1	1	2	1	1	4	17	34	74	17	-	-
166	4,3	88	-	-	-	-	-	-	-	-	-	-	78	-	-	-	116
357	9,3	65	14	27	9	8	1	3	5	-	7	28	79	95	16	-	-
107	3,1	74	-	-	-	-	-	-	-	-	-	-	33	-	-	-	120
301	8,6	72	29	31	13	1	1	-	1	1	7	21	25	81	18	-	-
22	2,0	16	-	-	-	-	-	-	-	-	-	-	6	-	-	-	127
63	5,9	17	6	3	3	3	-	1	1	-	1	8	3	12	5	-	-
399	3,5	289	-	-	-	-	-	-	-	-	-	-	110	-	-	-	139
947	8,3	272	45	82	29	35	4	4	7	9	9	76	96	227	52	-	-
20	2,9	18	-	-	-	-	-	-	-	-	-	-	2	-	-	-	143
58	8,4	16	3	4	1	2	-	-	-	-	5	4	1	19	3	-	-
28	3,1	16	-	-	-	-	-	-	-	-	-	-	12	-	-	-	144
70	7,8	17	5	9	1	3	2	-	1	1	-	3	11	16	1	-	-
158	4,3	132	-	-	-	-	-	-	-	-	-	-	26	-	-	-	145
333	9,0	142	17	25	14	8	3	1	1	1	6	15	22	64	14	-	-
67	3,5	52	-	-	-	-	-	-	-	-	-	-	15	-	-	-	155
160	8,3	58	7	13	1	4	-	-	1	-	3	10	21	35	7	-	-
181	2,8	128	-	-	-	-	-	-	-	-	-	-	53	-	-	-	165
450	7,0	111	36	50	18	6	2	-	2	5	13	41	43	90	33	-	-
92	3,2	74	-	-	-	-	-	-	-	-	-	-	18	-	-	-	176
240	8,4	81	27	18	15	2	-	1	1	1	3	15	17	51	8	-	-
1 378	3,5	988	-	-	-	-	-	-	-	-	-	-	390	-	-	-	Zus.
3 278	8,3	948	205	283	117	73	14	12	21	19	58	238	352	764	174	-	-

																	<b>479</b>
44	7,6	28	-	-	-	-	-	-	-	-	-	-	-	-	-	16	111
75	12,9	14	28	5	-	1	-	-	-	-	-	4	8	10	5	-	-
99	3,2	82	-	-	-	-	-	-	-	-	-	-	-	-	-	17	112
217	6,9	59	9	27	17	6	1	2	1	-	5	32	8	39	11	-	-
19	2,5	13	-	-	-	-	-	-	-	-	-	-	-	-	-	6	126
55	7,2	12	4	5	3	-	-	-	-	-	2	5	6	13	5	-	-
21	2,5	14	-	-	-	-	-	-	-	-	-	-	-	-	-	7	127
56	6,7	13	3	6	2	-	-	-	1	1	3	8	4	5	10	-	-
63	3,1	53	-	-	-	-	-	-	-	-	-	-	-	-	-	10	129
162	7,9	38	31	10	9	1	-	-	1	1	4	15	4	40	8	-	-
94	4,8	66	-	-	-	-	-	-	-	-	-	-	-	-	-	28	135
167	8,6	43	16	23	10	6	3	1	1	1	-	16	7	28	12	-	-
381	4,1	293	-	-	-	-	-	-	-	-	-	-	-	-	-	88	136
878	9,5	231	73	82	50	26	8	2	6	15	21	96	35	182	51	-	-
96	9,2	85	-	-	-	-	-	-	-	-	-	-	-	-	-	11	138
167	15,7	74	9	12	22	-	-	1	-	1	3	13	5	21	6	-	-
49	3,8	42	-	-	-	-	-	-	-	-	-	-	-	-	-	7	145
111	8,5	38	8	10	6	1	-	-	-	-	4	14	5	22	3	-	-
23	3,0	18	-	-	-	-	-	-	-	-	-	-	-	-	-	5	147
53	6,9	20	2	4	4	-	-	-	3	-	-	4	1	14	1	-	-
55	2,8	43	-	-	-	-	-	-	-	-	-	-	-	-	-	12	150
134	6,8	34	4	15	13	5	-	-	2	1	4	12	10	26	8	-	-
265	3,1	231	-	-	-	-	-	-	-	-	-	-	-	-	-	34	152
662	7,6	189	68	56	28	10	1	4	4	4	4	69	25	147	53	-	-
31	2,5	21	-	-	-	-	-	-	-	-	-	-	-	-	-	10	158
78	6,2	17	4	7	2	7	2	1	2	-	-	8	4	12	12	-	-
26	3,6	20	-	-	-	-	-	-	-	-	-	-	-	-	-	6	159
61	8,4	19	3	5	6	-	-	-	1	-	3	6	5	10	3	-	-
93	6,5	78	-	-	-	-	-	-	-	-	-	-	-	-	-	15	161
162	11,3	60	20	15	10	1	-	-	1	-	1	19	5	20	10	-	-
78	4,1	58	-	-	-	-	-	-	-	-	-	-	-	-	-	20	166
151	7,9	49	19	12	2	10	3	1	-	-	1	15	7	30	2	-	-

Noch: 1. Ergebnisse der Bundestagswahl 2009 nach

Schl. Nr.	Gebiet	Wahl- berechtigte	Wähler	Art der Stimme	Ungültige Stimmen		Gültige Stimmen		Von den gültigen Stimmen entfielen auf									
		Nicht- wähler	Wahlbe- teiligung in %						CSU		SPD		FDP		GRÜNE		DIE LINKE	
		1	2		Anzahl	%	Anzahl	%	Anzahl	%	Anzahl	%	Anzahl	%	Anzahl	%	Anzahl	%
		1	2	3	4	5	6		7	8	9	10	11	12	13	14	15	16

Noch: Oberfranken

479 Noch: Landkreis Wunsiedel i.Fichtelgebirge

169	Wunsiedel, St .....	7 863	5 186	E	80	1,5	5 106	2 244	43,9	1 414	27,7	372	7,3	388	7,6	414	8,1
		2 677	66,0	Z	75	1,4	5 111	2 025	39,6	1 087	21,3	636	12,4	423	8,3	454	8,9
	Zusammen	63 141	43 469	E	744	1,7	42 725	18 262	42,7	13 052	30,5	2 957	6,9	2 968	6,9	3 775	8,8
		19 672	68,8	Z	652	1,5	42 817	16 778	39,2	10 826	25,3	4 567	10,7	2 949	6,9	4 022	9,4
	Landkreise zusammen	680 121	495 490	E	6 415	1,3	489 075	267 658	54,7	103 302	21,1	35 537	7,3	34 584	7,1	29 517	6,0
		184 631	72,9	Z	5 272	1,1	490 218	225 484	46,0	95 884	19,6	58 712	12,0	36 244	7,4	32 780	6,7



Regierungsbezirken, Kreisen und Gemeinden

Von den gültigen Stimmen entfielen auf (geordnet nach der Reihenfolge auf dem Stimmzettel)																	Schl. Nr.
Sonstige		davon															
		NPD	REP	FAMILIE	BP	PBC	BüSo	MLPD	CM	DVU	DIE VIOLETTEN	Die Tierschutz- partei	ödp	PIRATEN	RRP	Übrige	
Anzahl	%	Anzahl															
17	18	19	20	21	22	23	24	25	26	27	28	29	30	31	32	33	

Noch: Oberfranken

																	479
274	5,4	207	-	-	-	-	-	-	-	-	-	-	-	-	-	67	169
486	9,5	172	38	40	12	6	2	2	2	5	9	48	29	94	27	-	
1 711	4,0	1 352	-	-	-	-	-	-	-	-	-	-	-	-	-	359	Zus.
3 675	8,6	1 082	339	334	196	80	20	14	25	29	64	384	168	713	227	-	
18 477	3,8	10 713	3 214	-	1 143	-	-	-	-	-	-	-	2 368	-	-	1 039	Lkr
41 114	8,4	9 348	5 233	4 003	2 065	1 174	148	106	468	262	765	3 208	2 914	9 174	2 246	-	

Noch: 1. Ergebnisse der Bundestagswahl 2009 nach

Schl. Nr.	Gebiet	Wahl- berechtigte	Wähler	Art der Stimme	Ungültige Stimmen		Gültige Stimmen		Von den gültigen Stimmen entfielen auf									
		Nicht- wähler	Wahlbe- teiligung in %						CSU		SPD		FDP		GRÜNE		DIE LINKE	
		1	2		Anzahl	%	Anzahl	%	Anzahl	%	Anzahl	%	Anzahl	%	Anzahl	%	Anzahl	%
		1	2	3	4	5	6		7	8	9	10	11	12	13	14	15	16

Mittelfranken

Kreisfreie Städte

561	Ansbach	31 306 11 016	20 290 64,8	E Z	306 268	1,5 1,3	19 984 20 022	7 774 6 866	38,9 34,3	5 797 4 480	29,0 22,4	1 604 2 523	8,0 12,6	2 021 2 459	10,1 12,3	1 408 1 860	7,0 9,3
562	Erlangen	76 073 18 443	57 630 75,8	E Z	550 406	1,0 0,7	57 080 57 224	22 576 18 267	39,6 31,9	14 897 12 361	26,1 21,6	5 332 8 318	9,3 14,5	7 682 9 133	13,5 16,0	4 115 4 177	7,2 7,3
563	Fürth	83 231 27 169	56 062 67,4	E Z	796 621	1,4 1,1	55 266 55 441	20 076 16 655	36,3 30,0	16 278 13 260	29,5 23,9	4 688 7 412	8,5 13,4	5 481 7 010	9,9 12,6	5 568 5 840	10,1 10,5
564	Nürnberg	345 218 106 009	239 209 69,3	E Z	3 020 2 389	1,3 1,0	236 189 236 820	88 226 75 420	37,4 31,8	72 916 55 881	30,9 23,6	19 056 30 255	8,1 12,8	22 872 30 796	9,7 13,0	20 148 22 499	8,5 9,5
565	Schwabach	29 192 8 461	20 731 71,0	E Z	241 172	1,2 0,8	20 490 20 559	8 236 7 319	40,2 35,6	5 489 4 636	26,8 22,5	2 094 2 865	10,2 13,9	2 219 2 348	10,8 11,4	1 569 1 753	7,7 8,5
	Kreisfreie Städte zusammen	565 020 171 098	393 922 69,7	E Z	4 913 3 856	1,2 1,0	389 009 390 066	146 888 124 527	37,8 31,9	115 377 90 618	29,7 23,2	32 774 51 373	8,4 13,2	40 275 51 746	10,4 13,3	32 808 36 129	8,4 9,3

571 Landkreis Ansbach

111	Adelshofen	738 129	609 82,5	E Z	8 9	1,3 1,5	601 600	324 274	53,9 45,7	92 105	15,3 17,5	76 94	12,6 15,7	32 40	5,3 6,7	36 38	6,0 6,3
113	Arberg, M	1 804 541	1 263 70,0	E Z	22 22	1,7 1,7	1 241 1 241	783 642	63,1 51,7	167 164	13,5 13,2	105 153	8,5 12,3	82 106	6,6 8,5	36 46	2,9 3,7
114	Aurach	2 270 588	1 682 74,1	E Z	19 26	1,1 1,5	1 663 1 656	960 784	57,7 47,3	219 203	13,2 12,3	170 240	10,2 14,5	109 136	6,6 8,2	74 109	4,4 6,6
115	Bechhofen, M	4 737 1 571	3 166 66,8	E Z	35 34	1,1 1,1	3 131 3 132	1 731 1 380	55,3 44,1	572 507	18,3 16,2	291 489	9,3 15,6	182 238	5,8 7,6	149 215	4,8 6,9
122	Bruckberg	1 112 511	601 54,0	E Z	8 6	1,3 1,0	593 595	207 186	34,9 31,3	144 123	24,3 20,7	95 101	16,0 17,0	58 79	9,8 13,3	40 48	6,7 8,1
125	Buch a.Wald	764 177	587 76,8	E Z	9 9	1,5 1,5	579 578	314 251	54,2 43,7	94 93	16,2 16,1	62 75	10,7 13,0	42 54	7,3 9,3	26 39	4,5 6,7
127	Burgoberbach	2 553 646	1 907 74,7	E Z	30 23	1,6 1,2	1 877 1 884	945 758	50,3 40,2	394 335	21,0 17,8	160 260	8,5 13,8	123 163	6,6 8,7	121 169	6,4 9,0
128	Burk	929 283	646 69,5	E Z	15 15	2,3 2,3	631 631	345 272	54,7 43,1	95 91	15,1 14,4	59 91	9,4 14,4	26 31	4,1 4,9	33 42	5,2 6,7
130	Colmberg, M	1 595 445	1 150 72,1	E Z	27 26	2,3 2,3	1 123 1 124	506 444	45,1 39,5	206 165	18,3 14,7	181 200	16,1 17,8	81 106	7,2 9,4	62 82	5,5 7,3
132	Dentlein a.Forst, M	1 969 654	1 315 66,8	E Z	12 12	0,9 0,9	1 303 1 303	660 541	50,7 41,5	275 252	21,1 19,3	111 181	8,5 13,9	62 86	4,8 6,6	76 94	5,8 7,2
134	Diebach	892 303	589 66,0	E Z	4 6	0,7 1,0	584 583	291 247	49,8 42,4	109 113	18,7 19,4	51 53	8,7 9,1	50 68	8,6 11,7	32 42	5,5 7,2
135	Dietenhofen, M	4 243 1 128	3 115 73,4	E Z	46 44	1,5 1,4	3 069 3 071	913 1 126	29,7 36,7	355 381	11,6 12,4	1 290 747	42,0 24,3	190 297	6,2 9,7	137 188	4,5 6,1
136	Dinkelsbühl, GKSt	9 100 2 427	6 673 73,3	E Z	144 130	2,2 1,9	6 529 6 543	3 399 2 724	52,1 41,6	1 247 1 211	19,1 18,5	569 926	8,7 14,2	565 723	8,7 11,0	311 400	4,8 6,1
137	Dombühl, M	1 204 435	769 63,9	E Z	11 13	1,4 1,7	758 756	400 338	52,8 44,7	137 121	18,1 16,0	64 101	8,4 13,4	56 78	7,4 10,3	38 50	5,0 6,6
139	Dürrwangen, M	2 058 540	1 518 73,8	E Z	24 24	1,6 1,6	1 494 1 494	800 623	53,5 41,7	302 291	20,2 19,5	120 212	8,0 14,2	87 107	5,8 7,2	69 101	4,6 6,8
141	Ehingen	1 605 382	1 223 76,2	E Z	15 27	1,2 2,2	1 208 1 196	684 568	56,6 47,5	173 172	14,3 14,4	151 187	12,5 15,6	66 76	5,5 6,4	65 85	5,4 7,1
145	Feuchtwangen, St	9 237 3 127	6 110 66,1	E Z	77 62	1,3 1,0	6 033 6 048	3 126 2 618	51,8 43,3	1 125 1 026	18,6 17,0	552 833	9,1 13,8	482 638	8,0 10,5	275 399	4,6 6,6
146	Flachslanden, M	1 923 490	1 433 74,5	E Z	28 15	2,0 1,0	1 405 1 418	616 533	43,8 37,6	294 265	20,9 18,7	212 193	15,1 13,6	115 138	8,2 9,7	68 94	4,8 6,6
152	Gebstättel	1 390 374	1 016 73,1	E Z	8 11	0,8 1,1	1 008 1 005	451 383	44,7 38,1	212 191	21,0 19,0	90 118	8,9 11,7	107 127	10,6 12,6	59 75	5,9 7,5
154	Gerolfingen	830 206	624 75,2	E Z	6 8	1,0 1,3	618 616	368 303	59,5 49,2	84 78	13,6 12,7	55 91	8,9 14,8	28 36	4,5 5,8	31 45	5,0 7,3
155	Geslau	1 076 238	838 77,9	E Z	5 5	0,6 0,6	833 833	475 381	57,0 45,7	104 110	12,5 13,2	94 128	11,3 15,4	53 66	6,4 7,9	38 55	4,6 6,6
165	Heilsbronn, St	6 847 1 661	5 186 75,7	E Z	55 37	1,1 0,7	5 131 5 149	2 022 1 774	39,4 34,5	1 197 1 034	23,3 20,1	688 731	13,4 14,2	572 661	11,1 12,8	304 407	5,9 7,9

E = Erststimmen. Z = Zweitstimmen.

Regierungsbezirken, Kreisen und Gemeinden

Von den gültigen Stimmen entfielen auf (geordnet nach der Reihenfolge auf dem Stimmzettel)																	Schl. Nr.
Sonstige		davon															
		NPD	REP	FAMILIE	BP	PBC	BüSo	MLPD	CM	DVU	DIE VIOLETTEN	Die Tierschutz- partei	ödp	PIRATEN	RRP	Übrige	
Anzahl	%	Anzahl															
17	18	19	20	21	22	23	24	25	26	27	28	29	30	31	32	33	

Mittelfranken

1 380	6,9	372	-	-	-	-	-	-	-	-	-	-	511	415	-	82	561
1 834	9,2	284	108	140	47	49	4	2	17	12	38	132	373	461	167	-	-
2 478	4,3	554	-	796	-	-	-	-	-	-	-	-	986	-	-	142	562
4 968	8,7	451	179	413	111	80	14	28	26	22	97	323	683	2 128	413	-	-
3 175	5,7	1 080	-	-	-	-	-	-	-	-	-	-	-	1 633	-	462	563
5 264	9,5	832	317	351	113	102	25	32	34	43	105	461	273	1 993	583	-	-
12 971	5,5	5 129	-	-	-	-	-	187	-	-	-	-	-	6 513	1 142	-	564
21 969	9,3	4 127	1 257	1 268	449	327	90	161	162	148	501	1 942	1 471	7 653	2 413	-	-
883	4,3	327	-	-	-	-	-	-	-	-	-	-	-	408	148	-	565
1 638	8,0	256	106	128	51	50	6	7	12	11	74	133	129	507	168	-	-
20 887	5,4	7 462	-	796	-	-	-	187	-	-	-	-	1 497	8 969	1 290	686	Zus.
35 673	9,1	5 950	1 967	2 300	771	608	139	230	251	236	815	2 991	2 929	12 742	3 744	-	-

571

41	6,8	18	-	-	-	-	-	-	-	-	-	-	6	14	-	3	111
49	8,2	17	5	4	1	1	1	1	-	-	-	-	5	12	2	-	-
68	5,5	33	-	-	-	-	-	-	-	-	-	-	16	18	-	1	113
130	10,5	32	18	15	1	2	-	-	-	-	5	10	17	22	8	-	-
131	7,9	47	-	-	-	-	-	-	-	-	-	-	55	27	-	2	114
184	11,1	40	11	24	7	1	2	1	1	1	1	11	36	41	7	-	-
206	6,6	71	-	-	-	-	-	-	-	-	-	-	80	40	-	15	115
303	9,7	54	32	33	10	21	1	2	3	9	9	20	55	35	19	-	-
49	8,3	19	-	-	-	-	-	-	-	-	-	-	19	10	-	1	122
58	9,7	13	3	4	-	3	-	-	-	1	2	5	21	5	1	-	-
41	7,1	13	-	-	-	-	-	-	-	-	-	-	17	9	-	2	125
66	11,4	13	4	13	5	1	-	-	1	1	-	4	14	7	3	-	-
134	7,1	49	-	-	-	-	-	-	-	-	-	-	44	30	-	11	127
199	10,6	40	16	26	11	2	1	-	2	2	4	12	34	39	10	-	-
73	11,6	29	-	-	-	-	-	-	-	-	-	-	31	13	-	-	128
104	16,5	22	11	9	3	10	-	-	3	3	-	3	21	16	3	-	-
87	7,7	26	-	-	-	-	-	-	-	-	-	-	35	18	-	8	130
127	11,3	19	14	15	4	7	-	-	3	-	4	11	30	17	3	-	-
119	9,1	45	-	-	-	-	-	-	-	-	-	-	44	28	-	2	132
149	11,4	41	11	16	3	5	-	1	3	2	2	9	23	24	9	-	-
51	8,7	24	-	-	-	-	-	-	-	-	-	-	11	10	-	6	134
60	10,3	17	4	5	3	5	-	-	1	-	-	3	4	16	2	-	-
184	6,0	56	-	-	-	-	-	-	-	-	-	-	49	69	-	10	135
332	10,8	49	35	39	9	2	1	-	4	3	4	27	45	89	25	-	-
438	6,7	127	-	-	-	-	-	-	-	-	-	-	155	132	-	24	136
559	8,5	94	52	58	20	29	1	-	3	1	13	34	74	137	43	-	-
63	8,3	15	-	-	-	-	-	-	-	-	-	-	18	10	-	20	137
68	9,0	13	7	8	5	2	-	-	1	-	3	4	6	15	4	-	-
116	7,8	40	-	-	-	-	-	-	-	-	-	-	47	27	-	2	139
160	10,7	26	24	19	6	2	-	-	2	3	4	11	23	27	13	-	-
69	5,7	21	-	-	-	-	-	-	-	-	-	-	27	17	-	4	141
108	9,0	19	8	14	5	4	-	-	1	1	7	7	16	23	3	-	-
473	7,8	121	-	-	-	-	-	-	-	-	-	-	227	98	-	27	145
534	8,8	89	51	45	28	32	3	1	7	5	11	28	102	88	44	-	-
100	7,1	29	-	-	-	-	-	-	-	-	-	-	41	25	-	5	146
195	13,8	22	55	22	7	4	-	1	1	2	3	10	33	26	9	-	-
89	8,8	25	-	-	-	-	-	-	-	-	-	-	34	24	-	6	152
111	11,0	23	2	14	5	4	-	-	4	1	1	6	21	28	2	-	-
52	8,4	19	-	-	-	-	-	-	-	-	-	-	19	10	-	4	154
63	10,2	13	7	4	1	3	-	2	2	-	1	4	10	10	6	-	-
69	8,3	25	-	-	-	-	-	-	-	-	-	-	17	16	-	11	155
93	11,2	17	4	9	11	7	-	-	1	-	-	2	16	22	4	-	-
348	6,8	104	-	-	-	-	-	-	-	-	-	-	114	121	-	9	165
542	10,5	84	31	43	13	33	1	1	11	3	19	44	74	120	65	-	-

Noch: 1. Ergebnisse der Bundestagswahl 2009 nach

Schl · Nr.	Gebiet	Wahl- berechtigte	Wähler	Art der Stimme	Ungültige Stimmen		Gültige Stimmen	Von den gültigen Stimmen entfielen auf									
		Nicht- wähler	Wahlbe- teiligung in %					CSU		SPD		FDP		GRÜNE		DIE LINKE	
		1	2		3	Anzahl	%	Anzahl	Anzahl	%	Anzahl	%	Anzahl	%	Anzahl	%	
		1	2	3	4	5	6	7	8	9	10	11	12	13	14	15	16
Noch: Mittelfranken																	
571	Noch: Landkreis Ansbach																
166	Herrieden, St .....	5 932	4 450	E	55	1,2	4 395	2 673	60,8	705	16,0	328	7,5	253	5,8	194	4,4
		1 482	75,0	Z	51	1,1	4 399	2 026	46,1	698	15,9	561	12,8	407	9,3	321	7,3
169	Insingen .....	838	623	E	7	1,1	616	289	46,9	110	17,9	90	14,6	32	5,2	25	4,1
		215	74,3	Z	4	0,6	619	238	38,4	112	18,1	98	15,8	51	8,2	37	6,0
170	Langfurth .....	1 674	1 287	E	8	0,6	1 279	742	58,0	241	18,8	83	6,5	80	6,3	50	3,9
		387	76,9	Z	11	0,9	1 276	598	46,9	254	19,9	151	11,8	96	7,5	64	5,0
171	Lehrberg, M .....	2 395	1 646	E	17	1,0	1 629	749	46,0	356	21,9	190	11,7	143	8,8	73	4,5
		749	68,7	Z	17	1,0	1 629	604	37,1	296	18,2	266	16,3	179	11,0	112	6,9
174	Leutershausen, St .....	4 322	3 123	E	44	1,4	3 079	1 470	47,7	583	18,9	363	11,8	259	8,4	179	5,8
		1 199	72,3	Z	28	0,9	3 095	1 219	39,4	507	16,4	479	15,5	306	9,9	265	8,6
175	Lichtenau, M .....	2 905	2 169	E	25	1,2	2 144	896	41,8	579	27,0	245	11,4	156	7,3	117	5,5
		736	74,7	Z	15	0,7	2 154	797	37,0	476	22,1	287	13,3	214	9,9	153	7,1
177	Merkendorf, St .....	2 068	1 526	E	12	0,8	1 514	735	48,5	267	17,6	178	11,8	135	8,9	77	5,1
		542	73,8	Z	13	0,9	1 513	613	40,5	230	15,2	214	14,1	173	11,4	103	6,8
178	Mitteleschenbach .....	1 269	903	E	25	2,8	878	537	61,2	144	16,4	88	10,0	30	3,4	30	3,4
		366	71,2	Z	21	2,3	882	463	52,5	126	14,3	137	15,5	40	4,5	38	4,3
179	Mönchsroth .....	1 212	813	E	17	2,1	796	364	45,7	190	23,9	100	12,6	49	6,2	32	4,0
		399	67,1	Z	11	1,4	802	292	36,4	183	22,8	132	16,5	60	7,5	39	4,9
180	Neuendettelsau .....	5 573	4 015	E	52	1,3	3 963	1 664	42,0	955	24,1	430	10,9	436	11,0	210	5,3
		1 558	72,0	Z	35	0,9	3 980	1 487	37,4	773	19,4	539	13,5	542	13,6	277	7,0
181	Neusitz .....	1 608	1 167	E	10	0,9	1 157	525	45,4	274	23,7	118	10,2	84	7,3	55	4,8
		441	72,6	Z	10	0,9	1 157	446	38,5	230	19,9	154	13,3	133	11,5	69	6,0
183	Oberdachstetten .....	1 289	875	E	21	2,4	854	393	46,0	184	21,5	74	8,7	64	7,5	65	7,6
		414	67,9	Z	12	1,4	863	335	38,8	158	18,3	102	11,8	92	10,7	81	9,4
188	Ohrenbach .....	506	415	E	4	1,0	411	226	55,0	59	14,4	54	13,1	40	9,7	14	3,4
		91	82,0	Z	4	1,0	411	183	44,5	56	13,6	72	17,5	48	11,7	29	7,1
189	Ornbau, St .....	1 259	933	E	14	1,5	919	545	59,3	120	13,1	107	11,6	67	7,3	39	4,2
		326	74,1	Z	10	1,1	923	443	48,0	113	12,2	142	15,4	87	9,4	55	6,0
190	Petersaurach .....	3 864	2 885	E	30	1,0	2 855	1 150	40,3	772	27,0	334	11,7	277	9,7	133	4,7
		979	74,7	Z	25	0,9	2 860	959	33,5	649	22,7	430	15,0	338	11,8	205	7,2
192	Röckingen .....	589	443	E	4	0,9	439	234	53,3	83	18,9	45	10,3	31	7,1	24	5,5
		146	75,2	Z	7	1,6	437	182	41,6	81	18,5	71	16,2	32	7,3	31	7,1
193	Rothenburg ob der Tauber, GKSt	8 632	6 042	E	100	1,7	5 942	2 276	38,3	1 613	27,1	576	9,7	645	10,9	414	7,0
		2 590	70,0	Z	71	1,2	5 971	1 967	32,9	1 413	23,7	840	14,1	741	12,4	496	8,3
194	Rügland .....	968	728	E	7	1,0	721	312	43,3	118	16,4	158	21,9	55	7,6	35	4,9
		240	75,2	Z	3	0,4	725	300	41,4	109	15,0	124	17,1	76	10,5	43	5,9
196	Sachsen b.Ansbach .....	2 539	2 035	E	15	0,7	2 020	906	44,9	512	25,3	192	9,5	168	8,3	84	4,2
		504	80,1	Z	11	0,5	2 024	803	39,7	421	20,8	263	13,0	216	10,7	109	5,4
198	Schillingsfürst, St .....	2 186	1 490	E	27	1,8	1 463	596	40,7	362	24,7	158	10,8	116	7,9	96	6,6
		696	68,2	Z	22	1,5	1 468	488	33,2	324	22,1	230	15,7	148	10,1	122	8,3
199	Schnelldorf .....	2 752	1 937	E	31	1,6	1 906	927	48,6	409	21,5	158	8,3	152	8,0	97	5,1
		815	70,4	Z	30	1,5	1 907	776	40,7	365	19,1	232	12,2	199	10,4	127	6,7
200	Schopfloch, M .....	2 275	1 519	E	15	1,0	1 504	647	43,0	487	32,4	122	8,1	63	4,2	79	5,3
		756	66,8	Z	10	0,7	1 509	546	36,2	446	29,6	170	11,3	117	7,8	118	7,8
205	Steinsfeld .....	1 024	813	E	19	2,3	794	400	50,4	158	19,9	82	10,3	66	8,3	40	5,0
		211	79,4	Z	12	1,5	801	340	42,4	148	18,5	118	14,7	72	9,0	53	6,6
208	Unterschwaningen .....	704	503	E	22	4,4	481	226	47,0	84	17,5	73	15,2	30	6,2	32	6,7
		201	71,4	Z	20	4,0	482	186	38,6	80	16,6	91	18,9	33	6,8	39	8,1
214	Wassertrüdingen, St .....	4 686	3 007	E	51	1,7	2 956	1 661	56,2	560	18,9	243	8,2	157	5,3	140	4,7
		1 679	64,2	Z	40	1,3	2 967	1 371	46,2	535	18,0	394	13,3	183	6,2	188	6,3
216	Weidenbach, M .....	1 572	1 138	E	15	1,3	1 123	527	46,9	226	20,1	112	10,0	111	9,9	57	5,1
		434	72,4	Z	12	1,1	1 126	432	38,4	209	18,6	145	12,9	156	13,9	72	6,4
217	Weihenzell .....	2 169	1 651	E	13	0,8	1 638	695	42,4	281	17,2	269	16,4	182	11,1	76	4,6
		518	76,1	Z	7	0,4	1 644	615	37,4	247	15,0	260	15,8	215	13,1	110	6,7
218	Weiltingen, M .....	1 079	809	E	18	2,2	791	431	54,5	152	19,2	62	7,8	57	7,2	32	4,0
		270	75,0	Z	17	2,1	792	351	44,3	159	20,1	96	12,1	67	8,5	54	6,8

E = Erststimmen. Z = Zweitstimmen.

Regierungsbezirken, Kreisen und Gemeinden

Von den gültigen Stimmen entfielen auf (geordnet nach der Reihenfolge auf dem Stimmzettel)																	Schl. Nr.
Sonstige		davon															
		NPD	REP	FAMILIE	BP	PBC	BüSo	MLPD	CM	DVU	DIE VIOLETTEN	Die Tierschutz- partei	ödp	PIRATEN	RRP	Übrige	
Anzahl	%	Anzahl															
17	18	19	20	21	22	23	24	25	26	27	28	29	30	31	32	33	

Noch: Mittelfranken

571

242	5,5	79	-	-	-	-	-	-	-	-	-	-	72	80	-	11	166
386	8,8	64	31	49	10	11	-	-	4	3	11	18	66	88	31	-	-
70	11,4	33	-	-	-	-	-	-	-	-	-	-	13	16	-	8	169
83	13,4	24	5	5	8	7	-	-	1	-	2	3	8	15	5	-	-
83	6,5	28	-	-	-	-	-	-	-	-	-	-	39	10	-	6	170
113	8,9	20	11	14	6	5	1	-	1	1	-	8	24	13	9	-	-
118	7,2	35	-	-	-	-	-	-	-	-	-	-	35	33	-	15	171
172	10,6	31	18	16	6	17	-	1	1	1	2	11	24	27	17	-	-
225	7,3	83	-	-	-	-	-	-	-	-	-	-	85	37	-	20	174
319	10,3	66	26	33	8	9	1	1	5	4	3	18	74	48	23	-	-
151	7,0	58	-	-	-	-	-	-	-	-	-	-	38	45	-	10	175
227	10,5	49	18	27	6	12	-	-	3	2	5	17	32	44	12	-	-
122	8,1	34	-	-	-	-	-	-	-	-	-	-	35	49	-	4	177
180	11,9	18	9	21	11	3	2	-	1	1	3	14	45	45	7	-	-
49	5,6	29	-	-	-	-	-	-	-	-	-	-	8	12	-	-	178
78	8,8	28	13	10	5	2	-	-	-	-	1	4	1	11	3	-	-
61	7,7	24	-	-	-	-	-	-	-	-	-	-	20	14	-	3	179
96	12,0	17	14	14	1	-	-	-	-	1	2	4	12	25	6	-	-
268	6,8	68	-	-	-	-	-	-	-	-	-	-	95	80	-	25	180
362	9,1	53	21	24	11	12	-	2	2	8	9	28	76	86	30	-	-
101	8,7	26	-	-	-	-	-	-	-	-	-	-	36	25	-	14	181
125	10,8	20	4	14	4	3	2	-	3	-	1	6	24	40	4	-	-
74	8,7	16	-	-	-	-	-	-	-	-	-	-	26	27	-	5	183
95	11,0	10	7	13	3	2	-	1	-	-	3	7	21	21	7	-	-
18	4,4	6	-	-	-	-	-	-	-	-	-	-	6	4	-	2	188
23	5,6	6	1	1	2	-	-	-	-	-	-	2	7	4	-	-	-
41	4,5	9	-	-	-	-	-	-	-	-	-	-	15	16	-	1	189
83	9,0	12	5	11	3	3	-	-	-	-	2	5	18	19	5	-	-
189	6,6	58	-	-	-	-	-	-	-	-	-	-	45	75	-	11	190
279	9,8	39	18	39	9	3	2	-	-	2	3	27	32	82	23	-	-
22	5,0	8	-	-	-	-	-	-	-	-	-	-	10	4	-	-	192
40	9,2	5	4	4	2	2	-	-	-	-	1	2	10	5	5	-	-
418	7,0	182	-	-	-	-	-	-	-	-	-	-	81	128	-	27	193
514	8,6	148	15	41	11	14	-	-	10	7	15	34	46	134	39	-	-
43	6,0	14	-	-	-	-	-	-	-	-	-	-	11	18	-	-	194
73	10,1	15	3	5	4	2	-	-	1	-	-	7	7	20	9	-	-
158	7,8	39	-	-	-	-	-	-	-	-	-	-	68	47	-	4	196
212	10,5	30	17	9	3	24	-	-	1	1	1	12	39	62	13	-	-
135	9,2	56	-	-	-	-	-	-	-	-	-	-	17	29	-	33	198
156	10,6	44	12	11	6	2	-	-	-	1	5	11	19	30	15	-	-
163	8,6	58	-	-	-	-	-	-	-	-	-	-	56	35	-	14	199
208	10,9	44	27	24	9	12	-	-	4	1	3	12	22	39	11	-	-
106	7,0	35	-	-	-	-	-	-	-	-	-	-	29	28	-	14	200
112	7,4	28	9	10	3	4	-	-	-	1	6	5	14	25	7	-	-
48	6,0	10	-	-	-	-	-	-	-	-	-	-	23	10	-	5	205
70	8,7	11	2	6	1	3	1	-	1	-	-	7	18	16	4	-	-
36	7,5	15	-	-	-	-	-	-	-	-	-	-	12	9	-	-	208
53	11,0	12	3	11	-	3	-	-	1	1	1	6	9	3	3	-	-
195	6,6	77	-	-	-	-	-	-	-	-	-	-	43	62	-	13	214
296	10,0	61	37	31	7	9	1	1	1	2	18	17	27	56	28	-	-
90	8,0	12	-	-	-	-	-	-	-	-	-	-	52	23	-	3	216
112	9,9	6	6	15	4	6	-	-	4	1	1	3	35	22	9	-	-
135	8,2	41	-	-	-	-	-	-	-	-	-	-	54	34	-	6	217
197	12,0	39	9	15	5	10	-	-	4	1	4	8	41	52	9	-	-
57	7,2	17	-	-	-	-	-	-	-	-	-	-	17	19	-	4	218
65	8,2	15	3	8	2	2	-	-	1	-	-	4	7	17	6	-	-

Noch: 1. Ergebnisse der Bundestagswahl 2009 nach

Schl. Nr.	Gebiet	Wahl- berechtigte	Wähler	Art der Stimme	Ungültige Stimmen		Gültige Stimmen		Von den gültigen Stimmen entfielen auf									
		Nicht- wähler	Wahlbe- teiligung in %						CSU		SPD		FDP		GRÜNE		DIE LINKE	
		1	2		Anzahl	%	Anzahl	%	Anzahl	%	Anzahl	%	Anzahl	%	Anzahl	%	Anzahl	%
		1	2	3	4	5	6		7	8	9	10	11	12	13	14	15	16

Noch: Mittelfranken

571 Noch: Landkreis Ansbach

222	Wettringen .....	748	532	E	5	0,9	527	230	43,6	103	19,5	61	11,6	43	8,2	38	7,2
		216	71,1	Z	5	0,9	527	180	34,2	91	17,3	77	14,6	60	11,4	56	10,6
223	Wieseth .....	1 083	752	E	7	0,9	745	381	51,1	118	15,8	85	11,4	46	6,2	45	6,0
		331	69,4	Z	2	0,3	750	332	44,3	98	13,1	104	13,9	59	7,9	64	8,5
224	Wilburgstetten .....	1 636	1 136	E	31	2,7	1 105	615	55,7	147	13,3	123	11,1	68	6,2	76	6,9
		500	69,4	Z	24	2,1	1 112	523	47,0	157	14,1	167	15,0	73	6,6	83	7,5
225	Windelsbach .....	840	625	E	15	2,4	610	305	50,0	108	17,7	71	11,6	47	7,7	27	4,4
		215	74,4	Z	10	1,6	615	272	44,2	99	16,1	81	13,2	57	9,3	34	5,5
226	Windsbach, St .....	4 484	3 092	E	33	1,1	3 059	1 557	50,9	590	19,3	338	11,0	244	8,0	139	4,5
		1 392	69,0	Z	30	1,0	3 062	1 346	44,0	512	16,7	454	14,8	298	9,7	177	5,8
227	Wittelshofen .....	1 028	789	E	12	1,5	777	493	63,4	102	13,1	58	7,5	41	5,3	41	5,3
		239	76,8	Z	11	1,4	778	405	52,1	106	13,6	90	11,6	53	6,8	49	6,3
228	Wörnitz .....	1 267	865	E	15	1,7	850	408	48,0	154	18,1	84	9,9	77	9,1	52	6,1
		402	68,3	Z	7	0,8	858	339	39,5	145	16,9	142	16,6	80	9,3	60	7,0
229	Wolframs-Eschenbach, St ...	2 197	1 584	E	34	2,1	1 550	858	55,4	250	16,1	193	12,5	97	6,3	64	4,1
		613	72,1	Z	24	1,5	1 560	716	45,9	252	16,2	279	17,9	116	7,4	80	5,1
	Zusammen	140 048	100 340	E	1 438	1,4	98 902	47 963	48,5	19 753	20,0	11 291	11,4	7 769	7,9	5 061	5,1
		39 708	71,6	Z	1 206	1,2	99 134	40 323	40,7	17 889	18,0	14 396	14,5	9 871	10,0	6 836	6,9

572 Landkreis Erlangen-Höchststadt

111	Adelsdorf .....	5 673	4 291	E	44	1,0	4 247	2 232	52,6	955	22,5	317	7,5	334	7,9	236	5,6
		1 382	75,6	Z	45	1,0	4 246	1 796	42,3	913	21,5	568	13,4	372	8,8	262	6,2
114	Aurachtal .....	2 302	1 764	E	17	1,0	1 747	881	50,4	369	21,1	213	12,2	138	7,9	94	5,4
		538	76,6	Z	12	0,7	1 752	709	40,5	344	19,6	306	17,5	174	9,9	103	5,9
115	Baiersdorf, St .....	5 626	4 232	E	57	1,3	4 175	1 849	44,3	942	22,6	438	10,5	449	10,8	271	6,5
		1 394	75,2	Z	57	1,3	4 175	1 516	36,3	838	20,1	656	15,7	541	13,0	275	6,6
119	Bubenreuth .....	3 464	2 842	E	29	1,0	2 813	1 295	46,0	687	24,4	270	9,6	328	11,7	145	5,2
		622	82,0	Z	16	0,6	2 826	1 047	37,0	583	20,6	463	16,4	403	14,3	142	5,0
120	Buckenhof .....	2 426	2 073	E	5	0,2	2 068	813	39,3	600	29,0	185	8,9	300	14,5	95	4,6
		353	85,4	Z	4	0,2	2 069	615	29,7	477	23,1	323	15,6	395	19,1	101	4,9
121	Eckental, M .....	11 273	8 830	E	78	0,9	8 752	4 097	46,8	2 031	23,2	861	9,8	946	10,8	491	5,6
		2 443	78,3	Z	59	0,7	8 771	3 251	37,1	1 812	20,7	1 391	15,9	1 065	12,1	547	6,2
126	Gremsdorf .....	1 136	777	E	12	1,5	765	462	60,4	106	13,9	66	8,6	53	6,9	36	4,7
		359	68,4	Z	9	1,2	768	400	52,1	95	12,4	92	12,0	70	9,1	43	5,6
127	Großenseebach .....	1 823	1 569	E	11	0,7	1 558	945	60,7	295	18,9	96	6,2	109	7,0	68	4,4
		254	86,1	Z	8	0,5	1 561	650	41,6	325	20,8	215	13,8	161	10,3	89	5,7
130	Hemhofen .....	4 113	3 186	E	34	1,1	3 152	1 412	44,8	747	23,7	251	8,0	406	12,9	202	6,4
		927	77,5	Z	21	0,7	3 165	1 112	35,1	751	23,7	439	13,9	358	11,3	225	7,1
131	Heroldsberg, M .....	5 974	4 910	E	79	1,6	4 831	2 074	42,9	1 254	26,0	566	11,7	503	10,4	253	5,2
		1 064	82,2	Z	50	1,0	4 860	1 693	34,8	1 078	22,2	815	16,8	635	13,1	289	5,9
132	Herzogenaurach, St .....	17 064	12 675	E	137	1,1	12 538	6 016	48,0	3 055	24,4	1 334	10,6	996	7,9	700	5,6
		4 389	74,3	Z	143	1,1	12 532	4 846	38,7	2 825	22,5	1 777	14,2	1 357	10,8	806	6,4
133	Heßdorf .....	2 675	2 055	E	20	1,0	2 035	1 206	59,3	302	14,8	182	8,9	156	7,7	105	5,2
		620	76,8	Z	26	1,3	2 029	918	45,2	293	14,4	324	16,0	203	10,0	118	5,8
135	Höchststadt a.d.Aisch, St .....	10 319	7 398	E	59	0,8	7 339	4 114	56,1	1 342	18,3	666	9,1	470	6,4	422	5,8
		2 921	71,7	Z	51	0,7	7 347	3 250	44,2	1 302	17,7	1 106	15,1	598	8,1	478	6,5
137	Kalchreuth .....	2 476	2 027	E	20	1,0	2 007	1 020	50,8	424	21,1	205	10,2	234	11,7	83	4,1
		449	81,9	Z	14	0,7	2 013	780	38,7	436	21,7	343	17,0	229	11,4	94	4,7
139	Lonnerstadt, M .....	1 613	1 105	E	16	1,4	1 089	543	49,9	228	20,9	104	9,6	81	7,4	84	7,7
		508	68,5	Z	17	1,5	1 088	413	38,0	213	19,6	154	14,2	99	9,1	101	9,3
141	Marloffstein .....	1 243	1 049	E	7	0,7	1 042	549	52,7	225	21,6	130	12,5	93	8,9	27	2,6
		194	84,4	Z	6	0,6	1 043	455	43,6	182	17,4	194	18,6	128	12,3	30	2,9
142	Möhrendorf .....	3 390	2 840	E	20	0,7	2 820	1 239	43,9	715	25,4	302	10,7	363	12,9	105	3,7
		550	83,8	Z	23	0,8	2 817	1 025	36,4	579	20,6	430	15,3	469	16,6	138	4,9
143	Mühlhausen, M .....	1 299	931	E	13	1,4	918	472	51,4	193	21,0	76	8,3	50	5,4	55	6,0
		368	71,7	Z	9	1,0	922	382	41,4	176	19,1	131	14,2	61	6,6	52	5,6
147	Oberreichenbach .....	895	710	E	5	0,7	705	374	53,0	111	15,7	61	8,7	74	10,5	52	7,4
		185	79,3	Z	7	1,0	703	306	43,5	106	15,1	87	12,4	84	11,9	57	8,1

E = Erststimmen. Z = Zweitstimmen.

Regierungsbezirken, Kreisen und Gemeinden

Von den gültigen Stimmen entfielen auf (geordnet nach der Reihenfolge auf dem Stimmzettel)																	Schl. Nr.
Sonstige		davon															
		NPD	REP	FAMILIE	BP	PBC	BüSo	MLPD	CM	DVU	DIE VIOLETTEN	Die Tierschutz- partei	ödp	PIRATEN	RRP	Übrige	
Anzahl	%	Anzahl															
17	18	19	20	21	22	23	24	25	26	27	28	29	30	31	32	33	

Noch: Mittelfranken

																	571
52	9,9	21	-	-	-	-	-	-	-	-	-	-	16	12	-	3	222
63	12,0	11	7	4	2	7	-	-	2	-	2	4	10	11	3	-	-
70	9,4	20	-	-	-	-	-	-	-	-	-	-	30	14	-	6	223
93	12,4	13	10	8	1	2	-	1	1	1	1	10	26	14	5	-	-
76	6,9	29	-	-	-	-	-	-	-	-	-	-	24	20	-	3	224
109	9,8	24	5	22	6	2	-	-	-	1	3	5	13	22	6	-	-
52	8,5	15	-	-	-	-	-	-	-	-	-	-	29	6	-	2	225
72	11,7	8	1	5	1	4	1	-	2	-	1	2	37	9	1	-	-
191	6,2	71	-	-	-	-	-	-	-	-	-	-	55	56	-	9	226
275	9,0	46	21	28	6	14	1	4	4	2	7	20	37	71	14	-	-
42	5,4	17	-	-	-	-	-	-	-	-	-	-	17	6	-	2	227
75	9,6	12	11	4	4	4	-	-	1	-	3	3	14	16	3	-	-
75	8,8	28	-	-	-	-	-	-	-	-	-	-	22	9	-	16	228
92	10,7	24	6	7	2	13	-	-	2	1	-	2	15	17	3	-	-
88	5,7	31	-	-	-	-	-	-	-	-	-	-	15	32	-	10	229
117	7,5	19	18	5	2	4	1	-	2	2	1	15	12	29	7	-	-
7 065	7,1	2 338	-	-	-	-	-	-	-	-	-	-	2 355	1 890	-	482	Zus.
9 819	9,9	1 829	832	1 003	332	412	24	21	117	84	213	626	1 602	2 057	667	-	-

572

173	4,1	61	-	67	-	-	-	-	-	-	-	-	39	-	-	6	111
335	7,9	50	19	52	18	2	-	2	2	-	8	29	20	114	19	-	-
52	3,0	28	-	14	-	-	-	-	-	-	-	-	7	-	-	3	114
116	6,6	24	8	13	2	-	-	-	-	1	1	8	8	37	14	-	-
226	5,4	52	-	128	-	-	-	-	-	-	-	-	39	-	-	7	115
349	8,4	48	20	58	9	3	2	-	3	1	5	27	29	114	30	-	-
88	3,1	21	-	32	-	-	-	-	-	-	-	-	29	-	-	6	119
188	6,7	24	5	12	2	6	2	1	2	-	4	15	24	68	23	-	-
75	3,6	16	-	23	-	-	-	-	-	-	-	-	35	-	-	1	120
158	7,6	13	3	13	2	-	1	-	3	-	5	5	24	70	19	-	-
326	3,7	123	-	120	-	-	-	-	-	-	-	-	65	-	-	18	121
705	8,0	105	47	62	19	27	2	-	8	4	14	63	43	237	74	-	-
42	5,5	15	-	19	-	-	-	-	-	-	-	-	7	-	-	1	126
68	8,9	14	4	8	5	2	-	-	-	-	2	4	4	20	5	-	-
45	2,9	7	-	20	-	-	-	-	-	-	-	-	14	-	-	4	127
121	7,8	13	3	13	4	1	-	-	3	-	4	8	14	45	13	-	-
134	4,3	48	-	46	-	-	-	-	-	-	-	-	33	-	-	7	130
280	8,8	42	27	37	6	8	-	-	3	1	4	19	23	86	24	-	-
181	3,7	63	-	61	-	-	-	-	-	-	-	-	41	-	-	16	131
350	7,2	47	23	30	11	5	1	2	6	6	7	35	25	106	46	-	-
437	3,5	158	-	150	-	-	-	-	-	-	-	-	111	-	-	18	132
921	7,3	134	48	89	22	30	2	5	7	2	13	64	79	343	83	-	-
84	4,1	27	-	34	-	-	-	-	-	-	-	-	19	-	-	4	133
173	8,5	26	5	24	8	2	2	2	-	-	1	8	20	50	25	-	-
325	4,4	135	-	119	-	-	-	-	-	-	-	-	57	-	-	14	135
613	8,3	115	60	82	26	12	6	1	3	5	11	50	35	162	45	-	-
41	2,0	17	-	11	-	-	-	-	-	-	-	-	13	-	-	-	137
131	6,5	14	11	10	5	5	1	-	-	-	3	19	9	43	11	-	-
49	4,5	24	-	17	-	-	-	-	-	-	-	-	3	-	-	5	139
108	9,9	19	14	15	3	3	-	-	-	-	2	6	8	29	9	-	-
18	1,7	5	-	7	-	-	-	-	-	-	-	-	4	-	-	2	141
54	5,2	2	1	2	6	-	1	-	-	-	1	8	2	26	5	-	-
96	3,4	12	-	49	-	-	-	-	-	-	-	-	33	-	-	2	142
176	6,2	10	7	29	5	2	1	-	1	1	3	11	24	68	14	-	-
72	7,8	36	-	18	-	-	-	-	-	-	-	-	15	-	-	3	143
120	13,0	27	13	11	5	5	-	1	-	1	2	10	9	25	11	-	-
33	4,7	6	-	21	-	-	-	-	-	-	-	-	6	-	-	-	147
63	9,0	5	4	10	2	2	-	1	-	-	1	5	6	21	6	-	-

Noch: 1. Ergebnisse der Bundestagswahl 2009 nach

Schl. Nr.	Gebiet	Wahl- berechtigte	Wähler	Art der Stimme	Ungültige Stimmen		Gültige Stimmen		Von den gültigen Stimmen entfielen auf									
		Nicht- wähler	Wahlbe- teiligung in %						CSU		SPD		FDP		GRÜNE		DIE LINKE	
					Anzahl	%	Anzahl	Anzahl	%	Anzahl	%	Anzahl	%	Anzahl	%			
					1	2	3	4	5	6	7	8	9	10	11	12	13	14

Noch: Mittelfranken

572 Noch: Landkreis Erlangen-Höchststadt

149	Röttenbach	3 701	3 051	E	27	0,9	3 024	1 485	49,1	676	22,4	244	8,1	302	10,0	188	6,2
		650	82,4	Z	34	1,1	3 017	1 149	38,1	637	21,1	447	14,8	333	11,0	206	6,8
154	Spardorf	1 461	1 227	E	9	0,7	1 218	548	45,0	300	24,6	114	9,4	179	14,7	43	3,5
		234	84,0	Z	4	0,3	1 223	387	31,6	261	21,3	236	19,3	215	17,6	54	4,4
158	Uttenreuth	3 740	3 110	E	32	1,0	3 078	1 336	43,4	834	27,1	268	8,7	397	12,9	132	4,3
		630	83,2	Z	15	0,5	3 095	1 092	35,3	725	23,4	447	14,4	467	15,1	140	4,5
159	Vestenbergsreuth, M	1 205	897	E	15	1,7	882	503	57,0	132	15,0	68	7,7	76	8,6	47	5,3
		308	74,4	Z	19	2,1	878	428	48,7	122	13,9	110	12,5	83	9,5	50	5,7
160	Wachenroth, M	1 537	1 065	E	8	0,8	1 057	655	62,0	136	12,9	97	9,2	64	6,1	45	4,3
		472	69,3	Z	7	0,7	1 058	542	51,2	146	13,8	147	13,9	73	6,9	45	4,3
164	Weisendorf, M	4 760	3 601	E	31	0,9	3 570	1 989	55,7	713	20,0	290	8,1	253	7,1	181	5,1
		1 159	75,7	Z	29	0,8	3 572	1 523	42,6	668	18,7	529	14,8	337	9,4	199	5,6
	Zusammen	101 188	78 215	E	785	1,0	77 430	38 109	49,2	17 372	22,4	7 404	9,6	7 354	9,5	4 160	5,4
		22 973	77,3	Z	685	0,9	77 530	30 285	39,1	15 887	20,5	11 730	15,1	8 910	11,5	4 644	6,0

573 Landkreis Fürth

111	Ammerndorf, M	1 630	1 278	E	15	1,2	1 263	509	40,3	295	23,4	139	11,0	109	8,6	100	7,9
		352	78,4	Z	11	0,9	1 267	426	33,6	243	19,2	221	17,4	137	10,8	114	9,0
114	Cadolzburg, M	8 060	6 291	E	106	1,7	6 185	2 541	41,1	1 503	24,3	544	8,8	568	9,2	428	6,9
		1 769	78,1	Z	93	1,5	6 198	2 184	35,2	1 245	20,1	947	15,3	734	11,8	475	7,7
115	Großhabersdorf	3 287	2 632	E	62	2,4	2 570	1 117	43,5	669	26,0	251	9,8	212	8,2	160	6,2
		655	80,1	Z	51	1,9	2 581	969	37,5	578	22,4	372	14,4	250	9,7	162	6,3
120	Langenzenn, St	8 173	6 203	E	78	1,3	6 125	2 464	40,2	1 654	27,0	578	9,4	590	9,6	489	8,0
		1 970	75,9	Z	59	1,0	6 144	2 049	33,3	1 368	22,3	961	15,6	689	11,2	515	8,4
122	Oberasbach, St	13 646	10 413	E	104	1,0	10 309	4 394	42,6	2 771	26,9	994	9,6	889	8,6	726	7,0
		3 233	76,3	Z	88	0,8	10 325	3 685	35,7	2 294	22,2	1 566	15,2	1 111	10,8	784	7,6
123	Obermichelbach	2 405	1 984	E	20	1,0	1 964	929	47,3	406	20,7	239	12,2	197	10,0	104	5,3
		421	82,5	Z	15	0,8	1 969	733	37,2	333	16,9	419	21,3	245	12,4	120	6,1
124	Puschendorf	1 741	1 414	E	13	0,9	1 401	593	42,3	435	31,0	117	8,4	111	7,9	68	4,9
		327	81,2	Z	12	0,8	1 402	533	38,0	336	24,0	171	12,2	151	10,8	79	5,6
125	Roßtal, M	7 875	6 152	E	85	1,4	6 067	2 657	43,8	1 628	26,8	511	8,4	566	9,3	347	5,7
		1 723	78,1	Z	87	1,4	6 065	2 292	37,8	1 370	22,6	779	12,8	731	12,1	383	6,3
126	Seukendorf	2 493	1 897	E	19	1,0	1 878	788	42,0	522	27,8	163	8,7	155	8,3	117	6,2
		596	76,1	Z	15	0,8	1 882	637	33,8	427	22,7	284	15,1	226	12,0	143	7,6
127	Stein, St	10 845	8 083	E	93	1,2	7 990	3 415	42,7	1 953	24,4	919	11,5	683	8,5	608	7,6
		2 762	74,5	Z	73	0,9	8 010	2 950	36,8	1 684	21,0	1 180	14,7	845	10,5	641	8,0
129	Tuchenbach	1 045	871	E	12	1,4	859	320	37,3	301	35,0	79	9,2	52	6,1	54	6,3
		174	83,3	Z	12	1,4	859	311	36,2	181	21,1	131	15,3	79	9,2	57	6,6
130	Veitsbronn	4 952	3 723	E	41	1,1	3 682	1 519	41,3	1 131	30,7	273	7,4	301	8,2	252	6,8
		1 229	75,2	Z	40	1,1	3 683	1 320	35,8	841	22,8	457	12,4	450	12,2	282	7,7
133	Wilhermsdorf, M	3 869	2 922	E	37	1,3	2 885	1 299	45,0	765	26,5	267	9,3	189	6,6	182	6,3
		947	75,5	Z	31	1,1	2 891	1 066	36,9	610	21,1	422	14,6	267	9,2	227	7,9
134	Zirndorf, St	19 008	14 495	E	248	1,7	14 247	5 763	40,5	3 850	27,0	1 307	9,2	1 357	9,5	1 109	7,8
		4 513	76,3	Z	219	1,5	14 276	4 813	33,7	3 274	22,9	2 114	14,8	1 584	11,1	1 147	8,0
	Zusammen	89 029	68 358	E	933	1,4	67 425	28 308	42,0	17 883	26,5	6 381	9,5	5 979	8,9	4 744	7,0
		20 671	76,8	Z	806	1,2	67 552	23 968	35,5	14 784	21,9	10 024	14,8	7 499	11,1	5 129	7,6

574 Landkreis Nürnberger Land

111	Alfeld	914	667	E	12	1,8	655	365	55,7	100	15,3	64	9,8	64	9,8	36	5,5
		247	73,0	Z	10	1,5	657	284	43,2	101	15,4	91	13,9	74	11,3	41	6,2
112	Altdorf b.Nürnberg, St	11 782	8 991	E	125	1,4	8 866	3 713	41,9	2 128	24,0	951	10,7	1 041	11,7	494	5,6
		2 791	76,3	Z	77	0,9	8 914	3 066	34,4	1 869	21,0	1 337	15,0	1 225	13,7	586	6,6
117	Burgthann	9 030	6 970	E	84	1,2	6 886	3 027	44,0	1 738	25,2	672	9,8	695	10,1	393	5,7
		2 060	77,2	Z	69	1,0	6 901	2 441	35,4	1 588	23,0	969	14,0	848	12,3	455	6,6
120	Engelthal	919	730	E	9	1,2	721	359	49,8	192	26,6	35	4,9	98	13,6	21	2,9
		189	79,4	Z	7	1,0	723	287	39,7	186	25,7	57	7,9	122	16,9	21	2,9
123	Feucht, M	9 933	7 792	E	120	1,5	7 672	3 117	40,6	2 110	27,5	719	9,4	689	9,0	543	7,1
		2 141	78,4	Z	87	1,1	7 705	2 667	34,6	1 873	24,3	1 009	13,1	837	10,9	562	7,3



Regierungsbezirken, Kreisen und Gemeinden

Von den gültigen Stimmen entfielen auf (geordnet nach der Reihenfolge auf dem Stimmzettel)																	Schl. Nr.
Sonstige		davon															
		NPD	REP	FAMILIE	BP	PBC	BüSo	MLPD	CM	DVU	DIE VIOLETTEN	Die Tierschutz- partei	ödp	PIRATEN	RRP	Übrige	
Anzahl	%	Anzahl															
17	18	19	20	21	22	23	24	25	26	27	28	29	30	31	32	33	

Noch: Mittelfranken

																	572
129	4,3	47	-	57	-	-	-	-	-	-	-	-	24	-	-	1	149
245	8,1	37	32	34	4	6	2	-	1	2	9	17	12	69	20	-	
34	2,8	7	-	10	-	-	-	-	-	-	-	-	14	-	-	3	154
70	5,7	7	5	4	3	-	-	-	-	-	-	4	13	24	10	-	
111	3,6	23	-	44	-	-	-	-	-	-	-	-	42	-	-	2	158
224	7,2	23	9	19	9	2	-	-	-	3	1	16	21	88	33	-	
56	6,3	19	-	21	-	-	-	-	-	-	-	-	12	-	-	4	159
85	9,7	19	16	9	8	-	-	-	-	-	1	6	6	8	12	-	
60	5,7	30	-	16	-	-	-	-	-	-	-	-	13	-	-	1	160
105	9,9	30	13	8	5	1	-	2	1	-	2	3	10	24	6	-	
144	4,0	62	-	46	-	-	-	-	-	-	-	-	25	-	-	11	164
316	8,8	63	20	38	8	4	-	-	1	1	9	31	26	91	24	-	
3 031	3,9	1 042	-	1 150	-	-	-	-	-	-	-	-	700	-	-	139	Zus.
6 074	7,8	911	417	682	197	128	23	17	44	28	113	471	494	1 968	581	-	

																	573
111	8,8	42	-	-	-	-	-	-	-	-	-	-	-	26	-	43	111
126	9,9	34	15	5	4	3	3	-	1	-	7	17	7	22	8	-	
601	9,7	105	-	-	-	-	-	-	-	-	-	-	-	145	-	351	114
613	9,9	77	40	79	17	17	2	-	3	2	27	55	44	183	67	-	
161	6,3	60	-	-	-	-	-	-	-	-	-	-	-	41	-	60	115
250	9,7	44	29	30	18	4	1	-	-	-	4	27	6	65	22	-	
350	5,7	121	-	-	-	-	-	-	-	-	-	-	-	138	-	91	120
562	9,1	86	58	47	29	14	-	6	3	4	10	46	36	164	59	-	
535	5,2	185	-	-	-	-	-	-	-	-	-	-	-	243	-	107	122
885	8,6	147	80	83	17	11	3	4	10	6	13	73	66	300	72	-	
89	4,5	26	-	-	-	-	-	-	-	-	-	-	-	39	-	24	123
119	6,0	18	4	9	4	3	-	-	2	2	2	13	11	36	15	-	
77	5,5	31	-	-	-	-	-	-	-	-	-	-	-	28	-	18	124
132	9,4	21	9	12	6	13	1	-	2	1	-	8	5	44	10	-	
358	5,9	140	-	-	-	-	-	-	-	-	-	-	-	121	-	97	125
510	8,4	107	41	52	23	18	2	1	5	5	7	33	33	148	35	-	
133	7,1	35	-	-	-	-	-	-	-	-	-	-	-	55	-	43	126
165	8,8	30	11	12	3	1	1	-	1	-	5	17	13	56	15	-	
412	5,2	185	-	-	-	-	-	-	-	-	-	-	-	177	-	50	127
710	8,9	139	43	54	13	13	4	3	9	11	12	51	50	206	102	-	
53	6,2	25	-	-	-	-	-	-	-	-	-	-	-	22	-	6	129
100	11,6	22	4	5	1	-	-	-	-	-	2	17	5	31	13	-	
206	5,6	77	-	-	-	-	-	-	-	-	-	-	-	82	-	47	130
333	9,0	68	19	44	6	8	1	2	5	2	2	37	26	87	26	-	
183	6,3	74	-	-	-	-	-	-	-	-	-	-	-	63	-	46	133
299	10,3	54	29	24	8	13	2	-	1	2	6	19	30	86	25	-	
861	6,0	289	-	-	-	-	-	-	-	-	-	-	-	326	-	246	134
1 344	9,4	220	100	96	33	31	2	7	6	12	27	103	106	421	180	-	
4 130	6,1	1 395	-	-	-	-	-	-	-	-	-	-	-	1 506	-	1 229	Zus.
6 148	9,1	1 067	482	552	182	149	22	23	48	47	124	516	438	1 849	649	-	

																	574
26	4,0	11	-	-	-	-	-	-	-	-	-	-	-	14	1	-	111
66	10,0	8	9	14	4	2	-	-	-	-	1	4	3	20	1	-	
539	6,1	170	-	-	-	-	-	-	-	-	-	-	-	282	87	-	112
831	9,3	101	82	67	17	17	2	1	7	6	21	67	58	273	112	-	
361	5,2	162	-	-	-	-	-	-	-	-	-	-	-	146	53	-	117
600	8,7	126	49	38	21	17	1	1	4	3	14	47	58	169	52	-	
16	2,2	3	-	-	-	-	-	-	-	-	-	-	-	11	2	-	120
50	6,9	4	6	6	2	1	-	-	-	-	2	4	10	12	3	-	
494	6,4	196	-	-	-	-	-	-	-	-	-	-	-	179	119	-	123
757	9,8	158	58	56	18	5	-	3	2	6	17	64	32	218	120	-	

Noch: 1. Ergebnisse der Bundestagswahl 2009 nach

Schl. Nr.	Gebiet	Wahl- berechtigte	Wähler	Art der Stimme	Ungültige Stimmen		Gültige Stimmen		Von den gültigen Stimmen entfielen auf									
		Nicht- wähler	Wahlbe- teiligung in %						CSU		SPD		FDP		GRÜNE		DIE LINKE	
		1	2		Anzahl	%	Anzahl	%	Anzahl	%	Anzahl	%	Anzahl	%	Anzahl	%	Anzahl	%
		1	2	3	4	5	6		7	8	9	10	11	12	13	14	15	16

Noch: Mittelfranken

574 Noch: Landkreis Nürnberger Land

128	Happurg .....	2 917	2 116	E	24	1,1	2 092	1 063	50,8	464	22,2	184	8,8	211	10,1	98	4,7
		801	72,5	Z	22	1,0	2 094	859	41,0	450	21,5	224	10,7	239	11,4	127	6,1
129	Hartenstein .....	1 036	732	E	12	1,6	720	371	51,5	160	22,2	39	5,4	60	8,3	40	5,6
		304	70,7	Z	6	0,8	726	302	41,6	153	21,1	66	9,1	60	8,3	52	7,2
131	Henfenfeld .....	1 471	1 118	E	20	1,8	1 098	499	45,4	301	27,4	72	6,6	100	9,1	80	7,3
		353	76,0	Z	14	1,3	1 104	376	34,1	295	26,7	113	10,2	139	12,6	95	8,6
132	Hersbruck, St .....	9 606	7 080	E	113	1,6	6 967	3 150	45,2	1 797	25,8	584	8,4	732	10,5	424	6,1
		2 526	73,7	Z	102	1,4	6 978	2 513	36,0	1 643	23,5	875	12,5	896	12,8	514	7,4
135	Kirchensittenbach .....	1 626	1 207	E	18	1,5	1 189	653	54,9	219	18,4	79	6,6	124	10,4	64	5,4
		419	74,2	Z	11	0,9	1 196	492	41,1	241	20,2	134	11,2	141	11,8	79	6,6
138	Lauf a.d.Pegnitz, St .....	19 261	14 585	E	163	1,1	14 422	6 655	46,1	3 268	22,7	1 241	8,6	1 827	12,7	774	5,4
		4 676	75,7	Z	122	0,8	14 463	4 991	34,5	3 239	22,4	2 037	14,1	2 045	14,1	975	6,7
139	Leinburg .....	5 112	3 967	E	43	1,1	3 924	1 973	50,3	873	22,2	367	9,4	342	8,7	221	5,6
		1 145	77,6	Z	34	0,9	3 933	1 558	39,6	871	22,1	562	14,3	403	10,2	252	6,4
140	Neuhaus a.d.Pegnitz, M .....	2 285	1 722	E	25	1,5	1 697	966	56,9	369	21,7	108	6,4	101	6,0	74	4,4
		563	75,4	Z	15	0,9	1 707	787	46,1	379	22,2	184	10,8	119	7,0	88	5,2
141	Neunkirchen a.Sand .....	3 674	2 795	E	24	0,9	2 771	1 305	47,1	720	26,0	245	8,8	239	8,6	149	5,4
		879	76,1	Z	22	0,8	2 773	1 054	38,0	688	24,8	350	12,6	302	10,9	178	6,4
145	Offenhausen .....	1 302	977	E	15	1,5	962	526	54,7	170	17,7	80	8,3	93	9,7	50	5,2
		325	75,0	Z	11	1,1	966	423	43,8	175	18,1	119	12,3	104	10,8	67	6,9
146	Ottensoos .....	1 605	1 340	E	17	1,3	1 323	670	50,6	313	23,7	94	7,1	153	11,6	54	4,1
		265	83,5	Z	12	0,9	1 328	499	37,6	299	22,5	183	13,8	171	12,9	73	5,5
147	Pommelsbrunn .....	4 208	3 033	E	44	1,5	2 989	1 379	46,1	751	25,1	234	7,8	313	10,5	169	5,7
		1 175	72,1	Z	40	1,3	2 993	1 105	36,9	718	24,0	356	11,9	379	12,7	184	6,1
150	Reichenschwand .....	1 753	1 362	E	15	1,1	1 347	610	45,3	374	27,8	119	8,8	117	8,7	67	5,0
		391	77,7	Z	11	0,8	1 351	517	38,3	358	26,5	168	12,4	122	9,0	76	5,6
152	Röthenbach a.d.Pegnitz, St ..	8 702	6 547	E	97	1,5	6 450	2 539	39,4	1 962	30,4	504	7,8	617	9,6	510	7,9
		2 155	75,2	Z	69	1,1	6 478	1 995	30,8	1 890	29,2	780	12,0	685	10,6	567	8,8
154	Rückersdorf .....	3 477	2 849	E	16	0,6	2 833	1 305	46,1	652	23,0	328	11,6	339	12,0	107	3,8
		628	81,9	Z	8	0,3	2 841	1 036	36,5	577	20,3	510	18,0	418	14,7	127	4,5
155	Schnaittach, M .....	6 310	4 804	E	62	1,3	4 742	2 457	51,8	1 036	21,8	409	8,6	420	8,9	199	4,2
		1 506	76,1	Z	49	1,0	4 755	1 907	40,1	1 062	22,3	571	12,0	529	11,1	265	5,6
156	Schwaig b.Nürnberg .....	6 613	5 249	E	59	1,1	5 190	2 294	44,2	1 229	23,7	598	11,5	584	11,3	289	5,6
		1 364	79,4	Z	44	0,8	5 205	1 826	35,1	1 077	20,7	889	17,1	707	13,6	349	6,7
157	Schwarzenbruck .....	6 416	4 938	E	53	1,1	4 885	1 979	40,5	1 257	25,7	497	10,2	555	11,4	316	6,5
		1 478	77,0	Z	41	0,8	4 897	1 600	32,7	1 128	23,0	734	15,0	602	12,3	358	7,3
158	Simmelsdorf .....	2 521	1 949	E	33	1,7	1 916	1 035	54,0	337	17,6	195	10,2	198	10,3	83	4,3
		572	77,3	Z	26	1,3	1 923	837	43,5	336	17,5	274	14,2	231	12,0	107	5,6
160	Velden, St .....	1 433	1 076	E	14	1,3	1 062	466	43,9	310	29,2	62	5,8	118	11,1	51	4,8
		357	75,1	Z	11	1,0	1 065	368	34,6	304	28,5	100	9,4	129	12,1	69	6,5
161	Vorra .....	1 354	932	E	17	1,8	915	412	45,0	213	23,3	83	9,1	103	11,3	53	5,8
		422	68,8	Z	14	1,5	918	335	36,5	215	23,4	119	13,0	100	10,9	62	6,8
164	Winkelhaid .....	3 175	2 451	E	29	1,2	2 422	996	41,1	615	25,4	227	9,4	283	11,7	141	5,8
		724	77,2	Z	20	0,8	2 431	851	35,0	573	23,6	307	12,6	289	11,9	165	6,8
	Zusammen	128 435	97 979	E	1 263	1,3	96 716	43 884	45,4	23 658	24,5	8 790	9,1	10 216	10,6	5 500	5,7
		30 456	76,3	Z	954	1,0	97 025	34 976	36,0	22 288	23,0	13 118	13,5	11 916	12,3	6 494	6,7

575 Landkreis Neustadt a.d.Aisch-Bad Windsheim

112	Bad Windsheim, St .....	9 221	6 154	E	72	1,2	6 082	3 179	52,3	1 238	20,4	407	6,7	629	10,3	409	6,7
		3 067	66,7	Z	66	1,1	6 088	2 404	39,5	1 266	20,8	833	13,7	661	10,9	455	7,5
113	Baudenbach, M .....	923	702	E	12	1,7	690	356	51,6	120	17,4	56	8,1	81	11,7	42	6,1
		221	76,1	Z	12	1,7	690	282	40,9	108	15,7	92	13,3	88	12,8	42	6,1
115	Burgbernheim, St .....	2 383	1 667	E	26	1,6	1 641	881	53,7	295	18,0	140	8,5	167	10,2	93	5,7
		716	70,0	Z	13	0,8	1 654	705	42,6	280	16,9	243	14,7	171	10,3	98	5,9
116	Burghaslach, M .....	1 910	1 372	E	29	2,1	1 343	704	52,4	237	17,6	140	10,4	116	8,6	94	7,0
		538	71,8	Z	20	1,5	1 352	579	42,8	212	15,7	207	15,3	142	10,5	100	7,4
117	Dachsbach, M .....	1 330	971	E	14	1,4	957	477	49,8	173	18,1	79	8,3	90	9,4	73	7,6
		359	73,0	Z	7	0,7	964	405	42,0	144	14,9	119	12,3	100	10,4	67	7,0

Regierungsbezirken, Kreisen und Gemeinden

Von den gültigen Stimmen entfielen auf (geordnet nach der Reihenfolge auf dem Stimmzettel)																	Schl. Nr.
Sonstige		davon															
		NPD	REP	FAMILIE	BP	PBC	BüSo	MLPD	CM	DVU	DIE VIOLETTEN	Die Tierschutz- partei	ödp	PIRATEN	RRP	Übrige	
Anzahl	%	Anzahl															
17	18	19	20	21	22	23	24	25	26	27	28	29	30	31	32	33	

Noch: Mittelfranken

																	574
72	3,4	31	-	-	-	-	-	-	-	-	-	-	-	22	19	-	128
195	9,3	22	22	17	10	8	-	-	7	1	3	15	41	29	20	-	
50	6,9	25	-	-	-	-	-	-	-	-	-	-	-	13	12	-	129
93	12,8	23	17	10	5	4	-	-	-	-	3	6	2	10	13	-	
46	4,2	22	-	-	-	-	-	-	-	-	-	-	-	19	5	-	131
86	7,8	11	20	3	4	6	1	-	-	1	1	8	6	18	7	-	
280	4,0	133	-	-	-	-	-	-	-	-	-	-	-	91	56	-	132
537	7,7	98	79	40	14	19	-	-	6	3	11	39	62	105	61	-	
50	4,2	16	-	-	-	-	-	-	-	-	-	-	-	20	14	-	135
109	9,1	8	25	9	7	3	-	1	2	-	1	10	11	21	11	-	
657	4,6	253	-	-	-	-	-	-	-	-	-	-	-	240	164	-	138
1 176	8,1	188	163	71	33	26	3	1	11	4	19	77	64	305	211	-	
148	3,8	78	-	-	-	-	-	-	-	-	-	-	-	44	26	-	139
287	7,3	53	52	23	10	9	1	-	3	3	4	18	18	64	29	-	
79	4,7	46	-	-	-	-	-	-	-	-	-	-	-	21	12	-	140
150	8,8	36	25	9	8	4	-	-	1	-	3	13	8	26	17	-	
113	4,1	42	-	-	-	-	-	-	-	-	-	-	-	44	27	-	141
201	7,2	34	19	24	5	4	-	1	1	1	5	15	15	45	32	-	
43	4,5	18	-	-	-	-	-	-	-	-	-	-	-	21	4	-	145
78	8,1	13	14	5	8	-	-	-	-	-	1	2	5	25	5	-	
39	2,9	9	-	-	-	-	-	-	-	-	-	-	-	18	12	-	146
103	7,8	8	7	7	10	2	-	-	1	-	1	8	19	23	17	-	
143	4,8	62	-	-	-	-	-	-	-	-	-	-	-	56	25	-	147
251	8,4	47	49	17	10	4	-	-	2	-	5	15	16	63	23	-	
60	4,5	24	-	-	-	-	-	-	-	-	-	-	-	19	17	-	150
110	8,1	15	20	11	3	7	-	-	1	1	1	11	9	14	17	-	
318	4,9	122	-	-	-	-	-	-	-	-	-	-	-	107	89	-	152
561	8,7	80	64	50	5	13	-	1	3	2	8	57	36	142	100	-	
102	3,6	26	-	-	-	-	-	-	-	-	-	-	-	59	17	-	154
173	6,1	16	12	2	8	4	-	1	-	3	3	17	16	74	17	-	
221	4,7	90	-	-	-	-	-	-	-	-	-	-	-	92	39	-	155
421	8,9	75	41	38	14	17	-	3	1	-	5	41	24	111	51	-	
196	3,8	64	-	-	-	-	-	-	-	-	-	-	-	95	37	-	156
357	6,9	45	38	25	11	12	1	1	5	5	6	38	29	98	43	-	
281	5,8	136	-	-	-	-	-	-	-	-	-	-	-	95	50	-	157
475	9,7	107	30	22	16	14	2	1	1	2	15	39	33	128	65	-	
68	3,5	33	-	-	-	-	-	-	-	-	-	-	-	23	12	-	158
138	7,2	32	14	6	4	2	1	1	2	1	-	14	7	34	20	-	
55	5,2	22	-	-	-	-	-	-	-	-	-	-	-	25	8	-	160
95	8,9	18	14	7	6	2	1	-	-	-	-	12	3	25	7	-	
51	5,6	24	-	-	-	-	-	-	-	-	-	-	-	15	12	-	161
87	9,5	15	12	3	1	3	2	-	1	3	-	8	7	19	13	-	
160	6,6	59	-	-	-	-	-	-	-	-	-	-	-	59	42	-	164
246	10,1	44	25	14	4	3	2	1	5	1	4	13	22	69	39	-	
4 668	4,8	1 877	-	-	-	-	-	-	-	-	-	-	-	1 830	961	-	Zus.
8 233	8,5	1 385	966	594	258	208	17	17	66	46	154	662	614	2 140	1 106	-	

575

220	3,6	109	-	-	-	-	-	-	-	-	-	-	-	97	-	14	112
469	7,7	79	37	72	12	7	-	-	4	5	16	38	66	97	36	-	
35	5,1	19	-	-	-	-	-	-	-	-	-	-	-	12	-	4	113
78	11,3	14	9	10	2	2	-	-	-	2	3	6	15	11	4	-	
65	4,0	35	-	-	-	-	-	-	-	-	-	-	-	18	-	12	115
157	9,5	23	22	12	13	4	-	-	8	1	5	4	19	30	16	-	
52	3,9	25	-	-	-	-	-	-	-	-	-	-	-	20	-	7	116
112	8,3	25	10	16	2	3	-	-	1	-	1	8	6	30	10	-	
65	6,8	45	-	-	-	-	-	-	-	-	-	-	-	13	-	7	117
129	13,4	39	8	19	2	4	-	1	2	-	2	11	12	19	10	-	

Noch: 1. Ergebnisse der Bundestagswahl 2009 nach

Schl. · Nr.	Gebiet	Wahl- berechtigte	Wähler	Art der Stimme	Ungültige Stimmen		Gültige Stimmen	Von den gültigen Stimmen entfielen auf									
		Nicht- wähler	Wahlbe- teiligung in %					CSU		SPD		FDP		GRÜNE		DIE LINKE	
								Anzahl	%	Anzahl	%	Anzahl	%	Anzahl	%	Anzahl	%
		1	2		3	4	5	6	7	8	9	10	11	12	13	14	15
Noch: Mittelfranken																	
575	Noch: Landkreis Neustadt a.d.Aisch-Bad Windsheim																
118	Diespeck .....	2 845 716	2 129 74,8	E Z	41 35	1,9 1,6	2 088 2 094	1 031 828	49,4 39,5	473 434	22,7 20,7	133 245	6,4 11,7	210 224	10,1 10,7	142 151	6,8 7,2
119	Dietersheim .....	1 703 475	1 228 72,1	E Z	13 10	1,1 0,8	1 215 1 218	638 483	52,5 39,7	214 205	17,6 16,8	70 153	5,8 12,6	148 156	12,2 12,8	97 93	8,0 7,6
121	Emskirchen, M .....	4 688 1 289	3 399 72,5	E Z	38 27	1,1 0,8	3 361 3 372	1 659 1 381	49,4 41,0	637 588	19,0 17,4	329 478	9,8 14,2	360 341	10,7 10,1	238 241	7,1 7,1
122	Ergersheim .....	896 194	702 78,3	E Z	9 10	1,3 1,4	693 692	411 319	59,3 46,1	100 106	14,4 15,3	45 84	6,5 12,1	82 76	11,8 11,0	32 43	4,6 6,2
124	Gallmersgarten .....	623 164	459 73,7	E Z	7 2	1,5 0,4	452 457	234 181	51,8 39,6	85 80	18,8 17,5	27 60	6,0 13,1	49 52	10,8 11,4	32 35	7,1 7,7
125	Gerhardshofen .....	1 940 545	1 395 71,9	E Z	22 13	1,6 0,9	1 373 1 382	664 536	48,4 38,8	236 210	17,2 15,2	136 212	9,9 15,3	136 134	9,9 9,7	128 125	9,3 9,0
127	Gollhofen .....	644 187	457 71,0	E Z	6 3	1,3 0,7	451 454	235 199	52,1 43,8	97 89	21,5 19,6	35 71	7,8 15,6	51 45	11,3 9,9	20 22	4,4 4,8
128	Gutenstetten .....	1 030 236	794 77,1	E Z	6 9	0,8 1,1	788 785	396 324	50,3 41,3	142 125	18,0 15,9	56 87	7,1 11,1	117 133	14,8 16,9	48 60	6,1 7,6
129	Hagenbüchach .....	970 203	767 79,1	E Z	4 3	0,5 0,4	763 764	344 274	45,1 35,9	190 170	24,9 22,3	69 100	9,0 13,1	77 99	10,1 13,0	49 42	6,4 5,5
130	Hemmersheim .....	561 126	435 77,5	E Z	8 6	1,8 1,4	427 429	280 238	65,6 55,5	37 40	8,7 9,3	37 61	8,7 14,2	44 33	10,3 7,7	9 9	2,1 2,1
133	Illesheim .....	720 214	506 70,3	E Z	8 4	1,6 0,8	498 502	318 235	63,9 46,8	79 75	15,9 14,9	25 76	5,0 15,1	37 50	7,4 10,0	25 25	5,0 5,0
134	Ippesheim, M .....	928 279	649 69,9	E Z	9 7	1,4 1,1	640 642	314 264	49,1 41,1	107 100	16,7 15,6	58 87	9,1 13,6	94 79	14,7 12,3	44 48	6,9 7,5
135	Ipsheim, M .....	1 672 397	1 275 76,3	E Z	21 12	1,6 0,9	1 254 1 263	742 591	59,2 46,8	176 170	14,0 13,5	97 164	7,7 13,0	109 134	8,7 10,6	58 68	4,6 5,4
138	Langenfeld .....	817 182	635 77,7	E Z	18 14	2,8 2,2	617 621	325 250	52,7 40,3	133 127	21,6 20,5	45 83	7,3 13,4	50 54	8,1 8,7	44 47	7,1 7,6
143	Marktbergel, M .....	1 275 343	932 73,1	E Z	12 14	1,3 1,5	920 918	527 377	57,3 41,1	138 151	15,0 16,4	72 156	7,8 17,0	106 105	11,5 11,4	41 54	4,5 5,9
144	Markt Bibart, M .....	1 502 380	1 122 74,7	E Z	15 12	1,3 1,1	1 107 1 110	597 488	53,9 44,0	232 229	21,0 20,6	70 112	6,3 10,1	86 80	7,8 7,2	48 68	4,3 6,1
145	Markt Erlbach, M .....	4 353 1 125	3 228 74,2	E Z	46 38	1,4 1,2	3 182 3 190	1 562 1 226	49,1 38,4	707 659	22,2 20,7	263 440	8,3 13,8	262 301	8,2 9,4	212 202	6,7 6,3
146	Markt Nordheim, M .....	905 192	713 78,8	E Z	14 8	2,0 1,1	699 705	436 371	62,4 52,6	65 62	9,3 8,8	60 110	8,6 15,6	89 86	12,7 12,2	23 20	3,3 2,8
147	Markt Taschendorf, M .....	795 231	564 70,9	E Z	11 8	2,0 1,4	553 556	299 224	54,1 40,3	97 87	17,5 15,6	34 74	6,1 13,3	55 57	9,9 10,3	35 41	6,3 7,4
150	Münchsteinach .....	1 128 300	828 73,4	E Z	16 14	1,9 1,7	812 814	373 295	45,9 36,2	171 153	21,1 18,8	62 105	7,6 12,9	91 96	11,2 11,8	62 68	7,6 8,4
152	Neuhof a.d.Zenn, M .....	1 679 411	1 268 75,5	E Z	15 14	1,2 1,1	1 253 1 254	671 514	53,6 41,0	215 213	17,2 17,0	103 175	8,2 14,0	89 107	7,1 8,5	114 102	9,1 8,1
153	Neustadt a.d.Aisch, St .....	10 061 3 117	6 944 69,0	E Z	92 58	1,3 0,8	6 852 6 886	3 344 2 727	48,8 39,6	1 554 1 404	22,7 20,4	487 865	7,1 12,6	758 786	11,1 11,4	444 492	6,5 7,1
155	Oberickelsheim .....	574 111	463 80,7	E Z	9 5	1,9 1,1	454 458	252 215	55,5 46,9	58 61	12,8 13,3	58 85	12,8 18,6	59 52	13,0 11,4	10 13	2,2 2,8
156	Obernzen, M .....	2 088 694	1 394 66,8	E Z	16 16	1,1 1,1	1 378 1 378	801 583	58,1 42,3	186 203	13,5 14,7	95 183	6,9 13,3	146 175	10,6 12,7	92 100	6,7 7,3
157	Oberscheinfeld, M .....	981 221	760 77,5	E Z	16 10	2,1 1,3	744 750	439 367	59,0 48,9	99 85	13,3 11,3	68 127	9,1 16,9	54 50	7,3 6,7	40 39	5,4 5,2
161	Scheinfeld, St .....	3 654 1 042	2 612 71,5	E Z	35 35	1,3 1,3	2 577 2 577	1 347 1 091	52,3 42,3	507 456	19,7 17,7	199 371	7,7 14,4	241 251	9,4 9,7	164 172	6,4 6,7
163	Simmershofen .....	765 123	642 83,9	E Z	6 2	0,9 0,3	636 640	406 328	63,8 51,3	56 48	8,8 7,5	46 88	7,2 13,8	70 79	11,0 12,3	25 30	3,9 4,7
165	Sugenheim, M .....	1 873 474	1 399 74,7	E Z	30 23	2,1 1,6	1 369 1 376	813 665	59,4 48,3	228 216	16,7 15,7	109 190	8,0 13,8	104 118	7,6 8,6	56 63	4,1 4,6

E = Erststimmen. Z = Zweitstimmen.

Regierungsbezirken, Kreisen und Gemeinden

Von den gültigen Stimmen entfielen auf (geordnet nach der Reihenfolge auf dem Stimmzettel)																	Schl. Nr.
Sonstige		davon															
		NPD	REP	FAMILIE	BP	PBC	BüSo	MLPD	CM	DVU	DIE VIOLETTEN	Die Tierschutz- partei	ödp	PIRATEN	RRP	Übrige	
Anzahl	%	Anzahl															
17	18	19	20	21	22	23	24	25	26	27	28	29	30	31	32	33	

Noch: Mittelfranken

575

99	4,7	52	-	-	-	-	-	-	-	-	-	-	-	36	-	11	118
212	10,1	40	16	32	7	5	1	-	2	2	4	21	35	38	9	-	-
48	4,0	16	-	-	-	-	-	-	-	-	-	-	-	26	-	6	119
128	10,5	11	13	17	7	2	1	-	-	-	3	11	12	38	13	-	-
138	4,1	59	-	-	-	-	-	-	-	-	-	-	-	56	-	23	121
343	10,2	45	14	28	7	5	-	2	2	2	11	28	121	63	15	-	-
23	3,3	4	-	-	-	-	-	-	-	-	-	-	-	13	-	6	122
64	9,2	5	-	7	2	9	-	1	3	-	2	3	12	18	2	-	-
25	5,5	12	-	-	-	-	-	-	-	-	-	-	-	13	-	-	124
49	10,7	11	6	3	-	1	2	-	2	-	1	1	11	9	2	-	-
73	5,3	32	-	-	-	-	-	-	-	-	-	-	-	32	-	9	125
165	11,9	28	16	18	3	9	1	-	-	1	3	16	27	35	8	-	-
13	2,9	5	-	-	-	-	-	-	-	-	-	-	-	7	-	1	127
28	6,2	3	3	4	2	1	1	-	-	1	-	-	7	5	1	-	-
29	3,7	10	-	-	-	-	-	-	-	-	-	-	-	15	-	4	128
56	7,1	9	2	10	1	3	-	-	-	-	3	5	8	12	3	-	-
34	4,5	10	-	-	-	-	-	-	-	-	-	-	-	11	-	13	129
79	10,3	7	11	7	2	2	-	-	-	-	2	6	18	15	9	-	-
20	4,7	12	-	-	-	-	-	-	-	-	-	-	-	5	-	3	130
48	11,2	5	12	2	2	3	-	-	-	-	2	2	5	10	5	-	-
14	2,8	6	-	-	-	-	-	-	-	-	-	-	-	6	-	2	133
41	8,2	8	4	9	-	1	-	-	-	-	2	2	4	8	3	-	-
23	3,6	8	-	-	-	-	-	-	-	-	-	-	-	9	-	6	134
64	10,0	9	4	6	8	-	-	1	-	2	1	4	13	12	4	-	-
72	5,7	33	-	-	-	-	-	-	-	-	-	-	-	24	-	15	135
136	10,8	29	13	16	6	1	-	-	3	2	1	5	29	24	7	-	-
20	3,2	7	-	-	-	-	-	-	-	-	-	-	-	7	-	6	138
60	9,7	6	5	9	3	-	-	-	1	-	2	4	15	12	3	-	-
36	3,9	16	-	-	-	-	-	-	-	-	-	-	-	17	-	3	143
75	8,2	9	10	10	3	5	-	-	-	2	2	5	2	24	3	-	-
74	6,7	38	-	-	-	-	-	-	-	-	-	-	-	27	-	9	144
133	12,0	23	17	16	6	-	-	-	1	4	2	11	23	24	6	-	-
176	5,5	82	-	-	-	-	-	-	-	-	-	-	-	68	-	26	145
362	11,3	61	30	33	21	8	-	2	2	2	5	34	58	85	21	-	-
26	3,7	9	-	-	-	-	-	-	-	-	-	-	-	15	-	2	146
56	7,9	5	6	6	2	3	-	-	-	-	2	1	8	19	4	-	-
33	6,0	13	-	-	-	-	-	-	-	-	-	-	-	17	-	3	147
73	13,1	11	7	9	1	4	-	-	1	2	2	4	8	16	8	-	-
53	6,5	25	-	-	-	-	-	-	-	-	-	-	-	11	-	17	150
97	11,9	28	6	12	1	-	-	-	-	2	4	8	14	17	5	-	-
61	4,9	26	-	-	-	-	-	-	-	-	-	-	-	18	-	17	152
143	11,4	16	24	18	7	5	-	-	1	2	1	12	24	24	9	-	-
265	3,9	106	-	-	-	-	-	-	-	-	-	-	-	130	-	29	153
612	8,9	71	39	56	24	10	6	2	8	6	18	41	117	169	45	-	-
17	3,7	2	-	-	-	-	-	-	-	-	-	-	-	11	-	4	155
32	7,0	-	1	2	3	3	-	-	-	-	-	2	4	14	3	-	-
58	4,2	24	-	-	-	-	-	-	-	-	-	-	-	23	-	11	156
134	9,7	20	21	10	1	2	2	-	-	1	4	10	19	30	14	-	-
44	5,9	20	-	-	-	-	-	-	-	-	-	-	-	15	-	9	157
82	10,9	14	10	8	4	3	-	-	3	-	2	8	17	7	6	-	-
119	4,6	48	-	-	-	-	-	-	-	-	-	-	-	53	-	18	161
236	9,2	33	9	33	9	5	1	-	5	2	12	19	30	55	23	-	-
33	5,2	12	-	-	-	-	-	-	-	-	-	-	-	16	-	5	163
67	10,5	9	11	7	4	2	-	-	-	1	1	2	9	13	8	-	-
59	4,3	11	-	-	-	-	-	-	-	-	-	-	-	34	-	14	165
124	9,0	10	5	13	5	6	1	-	4	-	2	9	28	28	13	-	-

Noch: 1. Ergebnisse der Bundestagswahl 2009 nach

Schl. Nr.	Gebiet	Wahl- berechtigte	Wähler	Art der Stimme	Ungültige Stimmen		Gültige Stimmen		Von den gültigen Stimmen entfielen auf									
		Nicht- wähler	Wahlbe- teiligung in %						CSU		SPD		FDP		GRÜNE		DIE LINKE	
		1	2	3	Anzahl	%	Anzahl	%	Anzahl	%	Anzahl	%	Anzahl	%	Anzahl	%	Anzahl	%
		1	2	3	4	5	6		7	8	9	10	11	12	13	14	15	16

Noch: Mittelfranken

575 Noch: Landkreis Neustadt a.d.Aisch-Bad Windsheim

166	Trautskirchen	1 027	782	E	6	0,8	776		400	51,5	152	19,6	52	6,7	83	10,7	56	7,2
		245	76,1	Z	6	0,8	776		297	38,3	149	19,2	97	12,5	84	10,8	65	8,4
167	Uehlfeld, M	2 242	1 558	E	15	1,0	1 543		745	48,3	281	18,2	148	9,6	135	8,7	113	7,3
		684	69,5	Z	15	1,0	1 543		642	41,6	239	15,5	210	13,6	148	9,6	110	7,1
168	Uffenheim, St	4 919	3 212	E	43	1,3	3 169		1 574	49,7	612	19,3	253	8,0	441	13,9	174	5,5
		1 707	65,3	Z	34	1,1	3 178		1 307	41,1	617	19,4	473	14,9	331	10,4	197	6,2
179	Weigenheim	785	581	E	9	1,5	572		307	53,7	80	14,0	44	7,7	72	12,6	45	7,9
		204	74,0	Z	10	1,7	571		233	40,8	80	14,0	99	17,3	67	11,7	46	8,1
181	Wilhelmsdorf	1 033	823	E	14	1,7	809		432	53,4	137	16,9	85	10,5	61	7,5	55	6,8
		210	79,7	Z	8	1,0	815		341	41,8	135	16,6	127	15,6	60	7,4	45	5,5
	Zusammen	77 443	55 521	E	783	1,4	54 738		28 513	52,1	10 344	18,9	4 292	7,8	5 649	10,3	3 486	6,4
		21 922	71,7	Z	603	1,1	54 918		22 769	41,5	9 776	17,8	7 542	13,7	5 805	10,6	3 698	6,7

576 Landkreis Roth

111	Abenberg, St	4 251	3 151	E	48	1,5	3 103		1 490	48,0	662	21,3	341	11,0	240	7,7	192	6,2
		1 100	74,1	Z	35	1,1	3 116		1 382	44,4	562	18,0	382	12,3	283	9,1	210	6,7
113	Allersberg, M	6 113	4 517	E	79	1,7	4 438		2 081	46,9	910	20,5	627	14,1	368	8,3	234	5,3
		1 596	73,9	Z	58	1,3	4 459		1 941	43,5	764	17,1	652	14,6	442	9,9	292	6,5
117	Büchenbach	4 154	3 217	E	47	1,5	3 170		1 259	39,7	817	25,8	403	12,7	298	9,4	224	7,1
		937	77,4	Z	35	1,1	3 182		1 135	35,7	700	22,0	468	14,7	348	10,9	242	7,6
121	Georgensgmünd	5 163	3 810	E	50	1,3	3 760		1 471	39,1	1 054	28,0	512	13,6	334	8,9	200	5,3
		1 353	73,8	Z	41	1,1	3 769		1 404	37,3	869	23,1	490	13,0	435	11,5	240	6,4
122	Greding, St	5 356	4 237	E	46	1,1	4 191		2 129	50,8	472	11,3	1 166	27,8	155	3,7	139	3,3
		1 119	79,1	Z	27	0,6	4 210		2 444	58,1	437	10,4	626	14,9	223	5,3	173	4,1
126	Heideck, St	3 664	2 904	E	59	2,0	2 845		1 560	54,8	437	15,4	491	17,3	167	5,9	89	3,1
		760	79,3	Z	43	1,5	2 861		1 526	53,3	359	12,5	442	15,4	219	7,7	123	4,3
127	Hilpoltstein, St	9 520	7 292	E	91	1,2	7 201		3 299	45,8	1 390	19,3	1 148	15,9	721	10,0	332	4,6
		2 228	76,6	Z	62	0,9	7 230		3 302	45,7	1 108	15,3	937	13,0	851	11,8	418	5,8
128	Kammerstein	2 190	1 664	E	19	1,1	1 645		757	46,0	383	23,3	187	11,4	137	8,3	95	5,8
		526	76,0	Z	18	1,1	1 646		670	40,7	330	20,0	241	14,6	165	10,0	99	6,0
132	Schwanstetten, M	5 839	4 675	E	58	1,2	4 617		1 842	39,9	1 377	29,8	490	10,6	444	9,6	296	6,4
		1 164	80,1	Z	53	1,1	4 622		1 688	36,5	1 110	24,0	634	13,7	528	11,4	352	7,6
137	Rednitzhembach	5 412	4 194	E	58	1,4	4 136		1 794	43,4	1 049	25,4	406	9,8	405	9,8	264	6,4
		1 218	77,5	Z	39	0,9	4 155		1 607	38,7	895	21,5	519	12,5	460	11,1	285	6,9
141	Röttenbach	2 164	1 570	E	18	1,1	1 552		770	49,6	336	21,6	203	13,1	109	7,0	63	4,1
		594	72,6	Z	17	1,1	1 553		701	45,1	268	17,3	222	14,3	156	10,0	75	4,8
142	Rohr	2 765	2 214	E	26	1,2	2 188		1 098	50,2	428	19,6	255	11,7	188	8,6	107	4,9
		551	80,1	Z	22	1,0	2 192		981	44,8	365	16,7	335	15,3	205	9,4	126	5,7
143	Roth, St	19 021	13 344	E	161	1,2	13 183		4 914	37,3	3 552	26,9	1 724	13,1	1 181	9,0	1 029	7,8
		5 677	70,2	Z	119	0,9	13 225		4 587	34,7	2 899	21,9	1 812	13,7	1 497	11,3	1 136	8,6
147	Spalt, St	4 060	3 090	E	57	1,8	3 033		1 505	49,6	593	19,6	388	12,8	252	8,3	151	5,0
		970	76,1	Z	43	1,4	3 047		1 439	47,2	481	15,8	398	13,1	301	9,9	174	5,7
148	Thalmässing, M	4 131	3 021	E	51	1,7	2 970		1 221	41,1	533	17,9	674	22,7	279	9,4	133	4,5
		1 110	73,1	Z	43	1,4	2 978		1 228	41,2	488	16,4	501	16,8	340	11,4	167	5,6
151	Wendelstein, M	12 708	10 197	E	125	1,2	10 072		4 206	41,8	2 813	27,9	1 004	10,0	1 027	10,2	562	5,6
		2 511	80,2	Z	83	0,8	10 114		3 752	37,1	2 404	23,8	1 400	13,8	1 148	11,4	656	6,5
	Zusammen	96 511	73 097	E	993	1,4	72 104		31 396	43,5	16 806	23,3	10 019	13,9	6 305	8,7	4 110	5,7
		23 414	75,7	Z	738	1,0	72 359		29 787	41,2	14 039	19,4	10 059	13,9	7 601	10,5	4 768	6,6

577 Landkreis Weißenburg-Gunzenhausen

111	Absberg, M	1 077	734	E	16	2,2	718		422	58,8	101	14,1	73	10,2	49	6,8	34	4,7
		343	68,2	Z	14	1,9	720		365	50,7	88	12,2	96	13,3	62	8,6	47	6,5
113	Alesheim	773	573	E	7	1,2	566		305	53,9	95	16,8	60	10,6	47	8,3	27	4,8
		200	74,1	Z	5	0,9	568		264	46,5	74	13,0	69	12,1	60	10,6	44	7,7
114	Muhr a.See	1 752	1 357	E	25	1,8	1 332		515	38,7	346	26,0	146	11,0	120	9,0	76	5,7
		395	77,5	Z	33	2,4	1 324		420	31,7	311	23,5	183	13,8	147	11,1	109	8,2
115	Bergen	868	685	E	4	0,6	681		415	60,9	82	12,0	63	9,3	51	7,5	28	4,1
		183	78,9	Z	9	1,3	676		346	51,2	85	12,6	87	12,9	56	8,3	35	5,2

Regierungsbezirken, Kreisen und Gemeinden

Von den gültigen Stimmen entfielen auf (geordnet nach der Reihenfolge auf dem Stimmzettel)																	Schl. Nr.
Sonstige		davon															
		NPD	REP	FAMILIE	BP	PBC	BüSo	MLPD	CM	DVU	DIE VIOLETTEN	Die Tierschutz- partei	ödp	PIRATEN	RRP	Übrige	
Anzahl	%	Anzahl															
17	18	19	20	21	22	23	24	25	26	27	28	29	30	31	32	33	

Noch: Mittelfranken

																	575
33	4,3	11	-	-	-	-	-	-	-	-	-	-	-	11	-	11	166
84	10,8	7	9	7	6	2	1	-	-	1	4	3	17	23	4	-	-
121	7,8	70	-	-	-	-	-	-	-	-	-	-	-	44	-	7	167
194	12,6	60	12	13	4	6	-	-	2	2	5	12	21	44	13	-	-
115	3,6	44	-	-	-	-	-	-	-	-	-	-	-	62	-	9	168
253	8,0	35	15	33	8	15	2	1	4	1	2	14	26	81	16	-	-
24	4,2	8	-	-	-	-	-	-	-	-	-	-	-	14	-	2	179
46	8,1	1	4	7	4	-	-	-	-	-	2	4	6	15	3	-	-
39	4,8	12	-	-	-	-	-	-	-	-	-	-	-	21	-	6	181
107	13,1	6	11	19	3	1	-	1	1	-	1	4	33	19	8	-	-
2 454	4,5	1 076	-	-	-	-	-	-	-	-	-	-	-	1 027	-	351	Zus.
5 328	9,7	815	452	609	197	142	19	11	60	46	135	378	899	1 193	372	-	-
																	576
178	5,7	84	-	-	-	-	-	-	-	-	-	-	-	64	30	-	111
297	9,5	60	23	30	19	3	1	-	3	3	14	36	10	63	32	-	-
218	4,9	89	-	-	-	-	-	-	-	-	-	-	-	80	49	-	113
368	8,3	61	20	43	11	2	2	1	-	-	13	46	23	91	55	-	-
169	5,3	57	-	-	-	-	-	-	-	-	-	-	-	86	26	-	117
289	9,1	45	28	16	5	9	3	1	2	2	7	22	27	91	31	-	-
189	5,0	78	-	-	-	-	-	-	-	-	-	-	-	71	40	-	121
331	8,8	59	35	25	17	-	1	-	4	2	18	21	26	83	40	-	-
130	3,1	45	-	-	-	-	-	-	-	-	-	-	-	64	21	-	122
307	7,3	40	40	31	35	7	2	1	4	4	4	18	30	74	17	-	-
101	3,6	39	-	-	-	-	-	-	-	-	-	-	-	43	19	-	126
192	6,7	34	15	19	13	5	2	1	-	1	5	11	8	59	19	-	-
311	4,3	100	-	-	-	-	-	-	-	-	-	-	-	148	63	-	127
614	8,5	76	42	67	26	18	-	1	10	3	29	54	72	164	52	-	-
86	5,2	40	-	-	-	-	-	-	-	-	-	-	-	36	10	-	128
141	8,6	36	13	9	7	6	4	-	-	-	2	12	5	35	12	-	-
168	3,6	67	-	-	-	-	-	-	-	-	-	-	-	59	42	-	132
310	6,7	51	20	40	6	8	1	-	2	1	11	31	23	75	41	-	-
218	5,3	86	-	-	-	-	-	-	-	-	-	-	-	82	50	-	137
389	9,4	60	34	30	11	10	-	-	2	4	15	40	28	84	71	-	-
71	4,6	31	-	-	-	-	-	-	-	-	-	-	-	25	15	-	141
131	8,4	28	13	13	2	1	-	-	1	-	4	12	8	28	21	-	-
112	5,1	52	-	-	-	-	-	-	-	-	-	-	-	48	12	-	142
180	8,2	44	10	15	4	3	1	-	1	1	5	20	13	49	14	-	-
783	5,9	310	-	-	-	-	-	-	-	-	-	-	-	305	168	-	143
1 294	9,8	254	90	105	41	38	2	4	19	15	36	90	83	343	174	-	-
144	4,7	68	-	-	-	-	-	-	-	-	-	-	-	51	25	-	147
254	8,3	52	32	19	19	6	4	1	1	3	11	12	16	57	21	-	-
130	4,4	71	-	-	-	-	-	-	-	-	-	-	-	29	30	-	148
254	8,5	55	26	21	7	17	-	-	-	2	9	22	29	34	32	-	-
460	4,6	195	-	-	-	-	-	-	-	-	-	-	-	184	81	-	151
754	7,5	147	67	62	14	18	2	1	5	7	24	53	50	220	84	-	-
3 468	4,8	1 412	-	-	-	-	-	-	-	-	-	-	-	1 375	681	-	Zus.
6 105	8,4	1 102	508	545	237	151	25	11	54	48	207	500	451	1 550	716	-	-
																	577
39	5,4	12	-	-	-	-	-	-	-	-	-	-	12	15	-	-	111
62	8,6	8	8	2	2	1	1	1	1	2	6	6	11	6	-	-	-
32	5,7	11	-	-	-	-	-	-	-	-	-	-	10	9	-	2	113
57	10,0	8	6	13	2	-	-	-	1	-	1	3	9	11	3	-	-
129	9,7	37	-	-	-	-	-	-	-	-	-	-	30	62	-	-	114
154	11,6	27	11	11	4	5	-	-	1	-	5	6	19	52	13	-	-
42	6,2	16	-	-	-	-	-	-	-	-	-	-	10	12	-	4	115
67	9,9	17	8	7	5	1	-	-	2	-	2	4	5	14	2	-	-

Noch: 1. Ergebnisse der Bundestagswahl 2009 nach

Schl. Nr.	Gebiet	Wahl- berechtigte	Wähler	Art der Stimme	Ungültige Stimmen		Gültige Stimmen		Von den gültigen Stimmen entfielen auf									
		Nicht- wähler	Wahlbe- teiligung in %						CSU		SPD		FDP		GRÜNE		DIE LINKE	
		1	2		Anzahl	%	Anzahl	%	Anzahl	%	Anzahl	%	Anzahl	%	Anzahl	%	Anzahl	%
					4	5	6		7	8	9	10	11	12	13	14	15	16
Noch: Mittelfranken																		
577 Noch: Landkreis Weißenburg-Gunzenhausen																		
120	Burgsalach .....	922	713	E	14	2,0	699		432	61,8	111	15,9	56	8,0	37	5,3	25	3,6
		209	77,3	Z	13	1,8	700		369	52,7	104	14,9	91	13,0	48	6,9	32	4,6
122	Dittenheim .....	1 393	1 086	E	10	0,9	1 076		628	58,4	144	13,4	104	9,7	80	7,4	65	6,0
		307	78,0	Z	5	0,5	1 081		498	46,1	174	16,1	140	13,0	104	9,6	76	7,0
125	Ellingen, St .....	2 840	2 159	E	45	2,1	2 114		1 089	51,5	486	23,0	160	7,6	168	7,9	108	5,1
		681	76,0	Z	32	1,5	2 127		962	45,2	423	19,9	232	10,9	206	9,7	139	6,5
127	Ettenstatt .....	676	526	E	12	2,3	514		302	58,8	97	18,9	38	7,4	32	6,2	13	2,5
		150	77,8	Z	9	1,7	517		240	46,4	101	19,5	68	13,2	32	6,2	24	4,6
133	Gnotzheim, M .....	660	509	E	4	0,8	505		325	64,4	58	11,5	49	9,7	30	5,9	21	4,2
		151	77,1	Z	4	0,8	505		279	55,2	60	11,9	67	13,3	31	6,1	30	5,9
136	Gunzenhausen, St .....	12 905	8 794	E	153	1,7	8 641		3 921	45,4	2 123	24,6	836	9,7	731	8,5	507	5,9
		4 111	68,1	Z	101	1,1	8 693		3 335	38,4	1 865	21,5	1 149	13,2	895	10,3	669	7,7
138	Haundorf .....	2 095	1 532	E	39	2,5	1 493		683	45,7	290	19,4	208	13,9	111	7,4	105	7,0
		563	73,1	Z	28	1,8	1 504		587	39,0	246	16,4	253	16,8	118	7,8	126	8,4
140	Heidenheim, M .....	2 000	1 376	E	36	2,6	1 340		795	59,3	156	11,6	137	10,2	87	6,5	68	5,1
		624	68,8	Z	26	1,9	1 350		691	51,2	159	11,8	191	14,1	95	7,0	70	5,2
141	Höttingen .....	934	753	E	15	2,0	738		379	51,4	164	22,2	80	10,8	46	6,2	24	3,3
		181	80,6	Z	11	1,5	742		330	44,5	145	19,5	94	12,7	64	8,6	35	4,7
148	Langenaltheim .....	1 797	1 193	E	18	1,5	1 175		524	44,6	315	26,8	102	8,7	103	8,8	65	5,5
		604	66,4	Z	19	1,6	1 174		433	36,9	279	23,8	148	12,6	112	9,5	74	6,3
149	Markt Berolzheim, M .....	1 041	768	E	11	1,4	757		295	39,0	189	25,0	65	8,6	127	16,8	37	4,9
		273	73,8	Z	11	1,4	757		235	31,0	188	24,8	93	12,4	143	18,9	41	5,4
150	Meinheim .....	682	523	E	13	2,5	510		265	52,0	93	18,2	35	6,9	69	13,5	25	4,9
		159	76,7	Z	7	1,3	516		217	42,1	98	19,0	45	8,7	70	13,6	30	5,8
151	Nennslingen, M .....	1 098	798	E	16	2,0	782		470	60,1	102	13,0	77	9,8	55	7,0	39	5,0
		300	72,7	Z	10	1,3	788		396	50,3	79	10,0	108	13,7	81	10,3	59	7,5
158	Pappenheim, St .....	3 083	2 232	E	38	1,7	2 194		1 011	46,1	541	24,7	159	7,2	173	7,9	153	7,0
		851	72,4	Z	37	1,7	2 195		842	38,4	471	21,5	255	11,6	190	8,7	192	8,7
159	Pföfeld .....	1 153	848	E	9	1,1	839		394	47,0	180	21,5	70	8,3	88	10,5	50	6,0
		305	73,5	Z	7	0,8	841		311	37,0	175	20,8	115	13,7	105	12,5	63	7,5
161	Pleinfeld, M .....	5 736	4 116	E	59	1,4	4 057		2 152	53,0	798	19,7	399	9,8	302	7,4	195	4,8
		1 620	71,8	Z	50	1,2	4 066		1 889	46,5	703	17,3	568	14,0	339	8,3	250	6,1
162	Polsingen .....	1 493	898	E	20	2,2	878		458	52,2	154	17,5	89	10,1	82	9,3	34	3,9
		595	60,1	Z	12	1,3	886		397	44,8	154	17,4	112	12,6	95	10,7	41	4,6
163	Raitenbuch .....	896	682	E	5	0,7	677		458	67,7	57	8,4	48	7,1	40	5,9	28	4,1
		214	76,1	Z	10	1,5	672		410	61,0	47	7,0	63	9,4	52	7,7	27	4,0
168	Solnhofen .....	1 279	908	E	7	0,8	901		364	40,4	308	34,2	61	6,8	68	7,5	61	6,8
		371	71,0	Z	4	0,4	904		322	35,6	278	30,8	87	9,6	80	8,8	76	8,4
172	Theilenhofen .....	918	696	E	10	1,4	686		350	51,0	128	18,7	64	9,3	79	11,5	28	4,1
		222	75,8	Z	5	0,7	691		298	43,1	131	19,0	91	13,2	80	11,6	32	4,6
173	Treuchtlingen, St .....	9 866	6 569	E	99	1,5	6 470		2 777	42,9	1 836	28,4	459	7,1	592	9,1	386	6,0
		3 297	66,6	Z	88	1,3	6 481		2 414	37,2	1 678	25,9	660	10,2	621	9,6	492	7,6
177	Weißenburg i.Bay., GKSt .....	13 706	9 639	E	104	1,1	9 535		4 361	45,7	2 549	26,7	746	7,8	849	8,9	534	5,6
		4 067	70,3	Z	85	0,9	9 554		3 731	39,1	2 288	23,9	1 167	12,2	1 023	10,7	625	6,5
179	Westheim .....	956	692	E	20	2,9	672		412	61,3	80	11,9	67	10,0	48	7,1	26	3,9
		264	72,4	Z	10	1,4	682		358	52,5	74	10,9	71	10,4	55	8,1	42	6,2
	Zusammen	72 599	51 359	E	809	1,6	50 550		24 502	48,5	11 583	22,9	4 451	8,8	4 264	8,4	2 762	5,5
		21 240	70,7	Z	645	1,3	50 714		20 939	41,3	10 478	20,7	6 303	12,4	4 964	9,8	3 480	6,9
	Landkreise zusammen	705 253	524 869	E	7 004	1,3	517 865		242 675	46,9	117 399	22,7	52 628	10,2	47 536	9,2	29 823	5,8
		180 384	74,4	Z	5 637	1,1	519 232		203 047	39,1	105 141	20,2	73 172	14,1	56 566	10,9	35 049	6,8



Regierungsbezirken, Kreisen und Gemeinden

Von den gültigen Stimmen entfielen auf (geordnet nach der Reihenfolge auf dem Stimmzettel)																	Schl. Nr.	
Sonstige		davon																
		NPD	REP	FAMILIE	BP	PBC	BüSo	MLPD	CM	DVU	DIE VIOLETTEN	Die Tierschutz- partei	ödp	PIRATEN	RRP	Übrige		
Anzahl	%	Anzahl																
17	18	19	20	21	22	23	24	25	26	27	28	29	30	31	32	33		
Noch: Mittelfranken																		577
38	5,4	10	-	-	-	-	-	-	-	-	-	-	23	4	-	1	120	
56	8,0	6	2	3	8	1	1	-	-	-	1	3	20	10	1	-	-	
55	5,1	20	-	-	-	-	-	-	-	-	-	-	16	17	-	2	122	
89	8,2	18	5	3	4	2	-	1	1	-	3	6	19	23	4	-	-	
103	4,9	39	-	-	-	-	-	-	-	-	-	-	22	34	-	8	125	
165	7,8	26	12	14	8	4	-	1	2	-	9	16	19	37	17	-	-	
32	6,2	13	-	-	-	-	-	-	-	-	-	-	13	4	-	2	127	
52	10,1	13	5	5	3	3	1	-	-	-	1	2	12	7	-	-	-	
22	4,4	10	-	-	-	-	-	-	-	-	-	-	7	5	-	-	133	
38	7,5	3	5	8	1	1	1	-	1	-	-	2	8	7	1	-	-	
523	6,1	165	-	-	-	-	-	-	-	-	-	-	139	192	-	27	136	
780	9,0	124	60	68	25	38	2	4	4	9	27	45	124	180	70	-	-	
96	6,4	24	-	-	-	-	-	-	-	-	-	-	25	42	-	5	138	
174	11,6	22	21	25	1	7	-	-	6	1	3	9	16	43	20	-	-	
97	7,2	28	-	-	-	-	-	-	-	-	-	-	45	22	-	2	140	
144	10,7	18	14	9	2	5	-	1	1	1	8	7	47	26	5	-	-	
45	6,1	13	-	-	-	-	-	-	-	-	-	-	23	6	-	3	141	
74	10,0	10	2	5	5	7	-	-	-	-	1	5	21	12	6	-	-	
66	5,6	32	-	-	-	-	-	-	-	-	-	-	15	17	-	2	148	
128	10,9	25	12	12	11	4	-	-	1	1	7	6	15	25	9	-	-	
44	5,8	16	-	-	-	-	-	-	-	-	-	-	7	21	-	-	149	
57	7,5	12	4	4	1	3	-	-	1	-	1	4	8	18	1	-	-	
23	4,5	3	-	-	-	-	-	-	-	-	-	-	14	6	-	-	150	
56	10,9	2	3	6	3	19	-	-	2	-	-	6	9	5	1	-	-	
39	5,0	15	-	-	-	-	-	-	-	-	-	-	10	12	-	2	151	
65	8,2	14	12	8	-	-	-	-	-	2	1	1	8	12	7	-	-	
157	7,2	94	-	-	-	-	-	-	-	-	-	-	18	43	-	2	158	
245	11,2	86	17	19	17	1	-	-	4	2	7	14	17	49	12	-	-	
57	6,8	17	-	-	-	-	-	-	-	-	-	-	21	19	-	-	159	
72	8,6	11	8	5	2	1	-	1	2	-	1	8	18	9	6	-	-	
211	5,2	81	-	-	-	-	-	-	-	-	-	-	41	77	-	12	161	
317	7,8	58	26	21	18	2	3	1	3	2	10	23	41	73	36	-	-	
61	6,9	20	-	-	-	-	-	-	-	-	-	-	22	17	-	2	162	
87	9,8	18	3	7	4	3	2	-	2	-	4	2	15	24	3	-	-	
46	6,8	12	-	-	-	-	-	-	-	-	-	-	19	15	-	-	163	
73	10,9	13	2	10	3	-	-	-	-	1	1	7	18	18	-	-	-	
39	4,3	19	-	-	-	-	-	-	-	-	-	-	6	12	-	2	168	
61	6,7	18	4	4	1	-	-	-	-	-	1	9	4	16	4	-	-	
37	5,4	10	-	-	-	-	-	-	-	-	-	-	10	13	-	4	172	
59	8,5	8	3	9	-	4	-	1	1	-	-	5	8	13	7	-	-	
420	6,5	206	-	-	-	-	-	-	-	-	-	-	89	108	-	17	173	
616	9,5	179	56	38	16	23	2	1	8	6	14	46	77	112	38	-	-	
496	5,2	191	-	-	-	-	-	-	-	-	-	-	126	153	-	26	177	
720	7,5	159	47	47	19	11	-	1	6	7	33	55	108	177	50	-	-	
39	5,8	11	-	-	-	-	-	-	-	-	-	-	19	6	-	3	179	
82	12,0	7	5	8	9	10	1	1	3	-	6	3	16	10	3	-	-	
2 988	5,9	1 125	-	-	-	-	-	-	-	-	-	-	792	943	-	128	Zus.	
4 550	9,0	910	361	377	174	157	14	14	53	32	149	303	687	994	325	-	-	
27 804	5,4	10 265	-	1 150	-	-	-	-	-	-	-	-	3 847	8 571	1 642	2 329	Lkr	
46 257	8,9	8 019	4 018	4 362	1 577	1 347	144	114	442	331	1 095	3 456	5 185	11 751	4 416	-	-	

Noch: 1. Ergebnisse der Bundestagswahl 2009 nach

Schl. Nr.	Gebiet	Wahl- berechtigte	Wähler	Art der Stimme	Ungültige Stimmen		Gültige Stimmen		Von den gültigen Stimmen entfielen auf									
		Nicht- wähler	Wahlbe- teiligung in %						CSU		SPD		FDP		GRÜNE		DIE LINKE	
					Anzahl	%	Anzahl	Anzahl	%	Anzahl	%	Anzahl	%	Anzahl	%	Anzahl	%	
		1	2		3	4	5	6	7	8	9	10	11	12	13	14	15	16

Unterfranken

Kreisfreie Städte

661	Aschaffenburg .....	49 850	33 634	E	716	2,1	32 918	12 983	39,4	6 550	19,9	3 546	10,8	6 288	19,1	2 477	7,5
		16 216	67,5	Z	578	1,7	33 056	12 102	36,6	5 986	18,1	5 086	15,4	4 365	13,2	2 699	8,2
662	Schweinfurt .....	39 579	25 343	E	487	1,9	24 856	10 321	41,5	5 736	23,1	1 919	7,7	2 225	9,0	3 867	15,6
		14 236	64,0	Z	376	1,5	24 967	9 258	37,1	5 417	21,7	2 827	11,3	2 251	9,0	3 435	13,8
663	Würzburg .....	99 834	70 893	E	803	1,1	70 090	27 701	39,5	16 663	23,8	7 479	10,7	11 401	16,3	3 982	5,7
		28 941	71,0	Z	551	0,8	70 342	24 781	35,2	12 941	18,4	9 968	14,2	12 516	17,8	4 646	6,6
	Kreisfreie Städte zusammen	189 263	129 870	E	2 006	1,5	127 864	51 005	39,9	28 949	22,6	12 944	10,1	19 914	15,6	10 326	8,1
		59 393	68,6	Z	1 505	1,2	128 365	46 141	35,9	24 344	19,0	17 881	13,9	19 132	14,9	10 780	8,4

671 Landkreis Aschaffenburg

111	Alzenau, St .....	14 452	11 486	E	223	1,9	11 263	4 912	43,6	2 023	18,0	1 789	15,9	1 709	15,2	571	5,1
		2 966	79,5	Z	171	1,5	11 315	4 594	40,6	1 952	17,3	1 986	17,6	1 326	11,7	655	5,8
112	Bessenbach .....	4 502	3 397	E	70	2,1	3 327	1 466	44,1	639	19,2	327	9,8	572	17,2	173	5,2
		1 105	75,5	Z	66	1,9	3 331	1 406	42,2	584	17,5	481	14,4	351	10,5	158	4,7
113	Blankenbach .....	1 183	910	E	19	2,1	891	413	46,4	142	15,9	104	11,7	156	17,5	48	5,4
		273	76,9	Z	13	1,4	897	405	45,2	140	15,6	148	16,5	90	10,0	59	6,6
114	Karlstein a.Main .....	6 283	4 754	E	114	2,4	4 640	2 053	44,2	869	18,7	601	13,0	695	15,0	268	5,8
		1 529	75,7	Z	96	2,0	4 658	1 890	40,6	808	17,3	741	15,9	555	11,9	281	6,0
119	Geiselbach .....	1 662	1 249	E	31	2,5	1 218	639	52,5	150	12,3	116	9,5	178	14,6	88	7,2
		413	75,2	Z	21	1,7	1 228	553	45,0	142	11,6	199	16,2	142	11,6	93	7,6
120	Glattbach .....	2 773	2 232	E	42	1,9	2 190	918	41,9	416	19,0	274	12,5	424	19,4	95	4,3
		541	80,5	Z	36	1,6	2 196	848	38,6	389	17,7	406	18,5	290	13,2	95	4,3
121	Goldbach, M .....	7 783	5 861	E	86	1,5	5 775	2 546	44,1	1 072	18,6	668	11,6	1 055	18,3	263	4,6
		1 922	75,3	Z	63	1,1	5 798	2 467	42,5	958	16,5	973	16,8	653	11,3	320	5,5
122	Großostheim, M .....	12 098	8 896	E	197	2,2	8 699	3 743	43,0	1 831	21,0	916	10,5	1 314	15,1	569	6,5
		3 202	73,5	Z	153	1,7	8 743	3 440	39,3	1 589	18,2	1 319	15,1	929	10,6	641	7,3
124	Haibach .....	6 674	5 271	E	122	2,3	5 149	2 176	42,3	1 049	20,4	606	11,8	871	16,9	251	4,9
		1 403	79,0	Z	95	1,8	5 176	2 095	40,5	949	18,3	851	16,4	563	10,9	258	5,0
126	Heigenbrücken .....	1 821	1 436	E	37	2,6	1 399	640	45,7	361	25,8	132	9,4	172	12,3	67	4,8
		385	78,9	Z	42	2,9	1 394	560	40,2	335	24,0	197	14,1	121	8,7	76	5,5
127	Heimbuchenthal .....	1 742	1 293	E	43	3,3	1 250	615	49,2	247	19,8	134	10,7	144	11,5	69	5,5
		449	74,2	Z	40	3,1	1 253	546	43,6	212	16,9	215	17,2	107	8,5	68	5,4
128	Heinrichsthal .....	747	565	E	15	2,7	550	267	48,5	115	20,9	66	12,0	64	11,6	23	4,2
		182	75,6	Z	13	2,3	552	263	47,6	95	17,2	88	15,9	42	7,6	25	4,5
130	Hösbach, M .....	10 611	7 938	E	129	1,6	7 809	3 308	42,4	1 195	15,3	830	10,6	1 878	24,0	353	4,5
		2 673	74,8	Z	107	1,3	7 831	3 355	42,8	1 247	15,9	1 203	15,4	990	12,6	397	5,1
133	Johannesberg .....	3 136	2 492	E	51	2,0	2 441	1 045	42,8	381	15,6	301	12,3	499	20,4	133	5,4
		644	79,5	Z	44	1,8	2 448	1 026	41,9	333	13,6	391	16,0	324	13,2	143	5,8
134	Kahl a.Main .....	5 708	4 449	E	106	2,4	4 343	1 829	42,1	870	20,0	497	11,4	717	16,5	275	6,3
		1 259	77,9	Z	104	2,3	4 345	1 676	38,6	845	19,4	617	14,2	518	11,9	303	7,0
135	Kleinkahl .....	1 475	1 092	E	22	2,0	1 070	549	51,3	141	13,2	134	12,5	152	14,2	49	4,6
		383	74,0	Z	15	1,4	1 077	519	48,2	134	12,4	168	15,6	92	8,5	51	4,7
136	Kleinostheim .....	6 155	4 617	E	77	1,7	4 540	2 023	44,6	823	18,1	555	12,2	687	15,1	295	6,5
		1 538	75,0	Z	57	1,2	4 560	1 887	41,4	720	15,8	766	16,8	487	10,7	298	6,5
138	Krombach .....	1 733	1 235	E	22	1,8	1 213	537	44,3	188	15,5	142	11,7	202	16,7	84	6,9
		498	71,3	Z	24	1,9	1 211	491	40,5	191	15,8	201	16,6	119	9,8	98	8,1
139	Laufach .....	3 847	2 968	E	62	2,1	2 906	1 257	43,3	523	18,0	371	12,8	528	18,2	138	4,7
		879	77,2	Z	35	1,2	2 933	1 273	43,4	481	16,4	458	15,6	294	10,0	160	5,5
140	Mainaschaff .....	6 219	4 295	E	99	2,3	4 196	1 740	41,5	923	22,0	438	10,4	597	14,2	346	8,2
		1 924	69,1	Z	78	1,8	4 217	1 618	38,4	818	19,4	616	14,6	388	9,2	369	8,8
141	Mespelbrunn .....	1 810	1 288	E	24	1,9	1 264	668	52,8	151	11,9	143	11,3	183	14,5	68	5,4
		522	71,2	Z	19	1,5	1 269	591	46,6	134	10,6	245	19,3	106	8,4	70	5,5
143	Mömbris, M .....	9 695	7 474	E	154	2,1	7 320	3 467	47,4	1 135	15,5	820	11,2	1 195	16,3	449	6,1
		2 221	77,1	Z	123	1,6	7 351	3 297	44,9	1 082	14,7	1 118	15,2	665	9,0	491	6,7
148	Rothenbuch .....	1 446	1 158	E	30	2,6	1 128	403	35,7	359	31,8	118	10,5	138	12,2	71	6,3
		288	80,1	Z	19	1,6	1 139	362	31,8	335	29,4	169	14,8	94	8,3	81	7,1
150	Sailauf .....	2 879	2 193	E	44	2,0	2 149	867	40,3	512	23,8	200	9,3	410	19,1	96	4,5
		686	76,2	Z	39	1,8	2 154	843	39,1	449	20,8	331	15,4	249	11,6	107	5,0

E = Erststimmen. Z = Zweitstimmen.

Regierungsbezirken, Kreisen und Gemeinden

Von den gültigen Stimmen entfielen auf (geordnet nach der Reihenfolge auf dem Stimmzettel)																	Schl. Nr.
Sonstige		davon															
		NPD	REP	FAMILIE	BP	PBC	BüSo	MLPD	CM	DVU	DIE VIOLETTEN	Die Tierschutz- partei	ödp	PIRATEN	RRP	Übrige	
Anzahl	%	Anzahl															
17	18	19	20	21	22	23	24	25	26	27	28	29	30	31	32	33	

Unterfranken

1 074	3,3	643	-	-	-	-	-	-	-	-	-	-	431	-	-	-	661
2 818	8,5	394	404	214	78	31	10	30	27	15	63	191	250	832	279	-	
788	3,2	470	-	-	226	-	-	-	-	-	-	-	-	-	-	92	662
1 779	7,1	297	252	123	78	27	10	23	23	10	39	122	108	526	141	-	
2 864	4,1	755	-	-	-	-	-	-	-	-	-	-	-	1 884	-	225	663
5 490	7,8	404	741	284	140	87	24	16	68	15	99	437	640	2 217	318	-	
4 726	3,7	1 868	-	-	226	-	-	-	-	-	-	-	431	1 884	-	317	Zus.
10 087	7,9	1 095	1 397	621	296	145	44	69	118	40	201	750	998	3 575	738	-	

671

259	2,3	155	-	-	-	-	-	-	-	-	-	-	104	-	-	-	111
802	7,1	117	78	73	25	13	4	3	7	9	26	73	57	242	75	-	
150	4,5	100	-	-	-	-	-	-	-	-	-	-	50	-	-	-	112
351	10,5	46	92	49	9	3	1	1	3	1	8	31	25	59	23	-	
28	3,1	19	-	-	-	-	-	-	-	-	-	-	9	-	-	-	113
55	6,1	9	8	5	3	-	-	-	-	-	2	6	3	16	3	-	
154	3,3	98	-	-	-	-	-	-	-	-	-	-	56	-	-	-	114
383	8,2	76	27	39	8	-	-	3	5	5	8	46	33	103	30	-	
47	3,9	25	-	-	-	-	-	-	-	-	-	-	22	-	-	-	119
99	8,1	22	10	11	2	-	-	1	3	-	1	7	10	16	16	-	
63	2,9	27	-	-	-	-	-	-	-	-	-	-	36	-	-	-	120
168	7,7	18	24	20	2	1	1	1	4	1	6	5	16	43	26	-	
171	3,0	105	-	-	-	-	-	-	-	-	-	-	66	-	-	-	121
427	7,4	66	56	47	8	6	3	-	11	1	9	45	37	98	40	-	
326	3,7	201	-	-	-	-	-	-	-	-	-	-	125	-	-	-	122
825	9,4	114	129	79	29	11	1	3	7	5	17	58	59	215	98	-	
196	3,8	129	-	-	-	-	-	-	-	-	-	-	67	-	-	-	124
460	8,9	73	110	39	17	4	4	2	2	3	5	34	33	98	36	-	
27	1,9	16	-	-	-	-	-	-	-	-	-	-	11	-	-	-	126
105	7,5	11	12	13	9	1	-	2	-	-	2	9	7	24	15	-	
41	3,3	26	-	-	-	-	-	-	-	-	-	-	15	-	-	-	127
105	8,4	19	33	10	4	-	2	-	-	1	2	7	5	20	2	-	
15	2,7	10	-	-	-	-	-	-	-	-	-	-	5	-	-	-	128
39	7,1	7	8	2	1	-	-	-	-	-	1	6	2	11	1	-	
245	3,1	136	-	-	-	-	-	-	-	-	-	-	109	-	-	-	130
639	8,2	106	81	61	21	3	3	4	7	3	15	58	56	149	72	-	
82	3,4	48	-	-	-	-	-	-	-	-	-	-	34	-	-	-	133
231	9,4	36	34	25	6	1	1	1	1	-	5	25	22	45	29	-	
155	3,6	91	-	-	-	-	-	-	-	-	-	-	64	-	-	-	134
386	8,9	59	38	34	10	5	2	2	5	3	9	47	18	96	58	-	
45	4,2	23	-	-	-	-	-	-	-	-	-	-	22	-	-	-	135
113	10,5	16	20	14	6	1	1	-	1	2	2	5	11	26	8	-	
157	3,5	102	-	-	-	-	-	-	-	-	-	-	55	-	-	-	136
402	8,8	78	46	33	13	5	4	1	6	2	6	32	23	107	46	-	
60	4,9	34	-	-	-	-	-	-	-	-	-	-	26	-	-	-	138
111	9,2	24	11	11	4	2	1	-	1	1	4	8	13	16	15	-	
89	3,1	58	-	-	-	-	-	-	-	-	-	-	31	-	-	-	139
267	9,1	37	66	21	5	1	-	1	4	-	7	18	21	42	44	-	
152	3,6	94	-	-	-	-	-	-	-	-	-	-	58	-	-	-	140
408	9,7	60	44	42	7	1	2	2	8	-	5	39	26	114	58	-	
51	4,0	33	-	-	-	-	-	-	-	-	-	-	18	-	-	-	141
123	9,7	11	40	16	3	1	1	1	-	-	2	10	12	15	11	-	
254	3,5	174	-	-	-	-	-	-	-	-	-	-	80	-	-	-	143
698	9,5	110	115	78	22	3	3	3	9	3	12	57	75	161	47	-	
39	3,5	29	-	-	-	-	-	-	-	-	-	-	10	-	-	-	148
98	8,6	17	34	9	3	-	-	-	1	4	5	7	5	11	2	-	
64	3,0	45	-	-	-	-	-	-	-	-	-	-	19	-	-	-	150
175	8,1	30	41	21	5	1	2	2	1	-	3	8	6	31	24	-	

Noch: 1. Ergebnisse der Bundestagswahl 2009 nach

Schl. Nr.	Gebiet	Wahl- berechtigte	Wähler	Art der Stimme	Ungültige Stimmen		Gültige Stimmen		Von den gültigen Stimmen entfielen auf									
		Nicht- wähler	Wahlbe- teiligung in %						CSU		SPD		FDP		GRÜNE		DIE LINKE	
		1	2	3	Anzahl	%	Anzahl	%	Anzahl	%	Anzahl	%	Anzahl	%	Anzahl	%	Anzahl	%
		1	2	3	4	5	6		7	8	9	10	11	12	13	14	15	16

Noch: Unterfranken

671 Noch: Landkreis Aschaffenburg

152	Schöllkrippen, M	3 039	2 296	E	45	2,0	2 251	1 040	46,2	263	11,7	288	12,8	476	21,1	99	4,4
		743	75,6	Z	39	1,7	2 257	958	42,4	275	12,2	411	18,2	268	11,9	134	5,9
153	Sommerkahl	924	668	E	28	4,2	640	269	42,0	111	17,3	64	10,0	122	19,1	47	7,3
		256	72,3	Z	21	3,1	647	263	40,6	98	15,1	97	15,0	84	13,0	49	7,6
155	Stockstadt a.Main, M	5 243	3 840	E	72	1,9	3 768	1 504	39,9	942	25,0	373	9,9	469	12,4	231	6,1
		1 403	73,2	Z	65	1,7	3 775	1 414	37,5	878	23,3	512	13,6	344	9,1	247	6,5
156	Waldaschaff	2 947	2 150	E	58	2,7	2 092	792	37,9	508	24,3	231	11,0	323	15,4	146	7,0
		797	73,0	Z	41	1,9	2 109	755	35,8	451	21,4	320	15,2	205	9,7	166	7,9
157	Weibersbrunn	1 590	1 160	E	25	2,2	1 135	497	43,8	308	27,1	97	8,5	117	10,3	76	6,7
		430	73,0	Z	16	1,4	1 144	487	42,6	269	23,5	144	12,6	82	7,2	78	6,8
159	Westerngrund	1 516	1 071	E	24	2,2	1 047	564	53,9	94	9,0	136	13,0	160	15,3	57	5,4
		445	70,6	Z	20	1,9	1 051	542	51,6	106	10,1	171	16,3	89	8,5	60	5,7
160	Damm bach	1 465	960	E	30	3,1	930	462	49,7	162	17,4	104	11,2	81	8,7	67	7,2
		505	65,5	Z	27	2,8	933	399	42,8	143	15,3	143	15,3	54	5,8	60	6,4
162	Wiesen	864	677	E	23	3,4	654	299	45,7	90	13,8	64	9,8	141	21,6	30	4,6
		187	78,4	Z	17	2,5	660	276	41,8	107	16,2	97	14,7	85	12,9	38	5,8
	Zusammen	134 022	101 371	E	2 124	2,1	99 247	43 508	43,8	18 593	18,7	11 639	11,7	16 429	16,6	5 595	5,6
		32 651	75,6	Z	1 719	1,7	99 652	41 099	41,2	17 249	17,3	15 782	15,8	10 706	10,7	6 129	6,2

672 Landkreis Bad Kissingen

111	Aura a.d.Saale	704	515	E	11	2,1	504	259	51,4	57	11,3	40	7,9	69	13,7	61	12,1
		189	73,2	Z	5	1,0	510	226	44,3	50	9,8	70	13,7	46	9,0	71	13,9
112	Bad Bocklet, M	3 625	2 691	E	44	1,6	2 647	1 358	51,3	431	16,3	244	9,2	245	9,3	291	11,0
		934	74,2	Z	35	1,3	2 656	1 166	43,9	382	14,4	422	15,9	187	7,0	282	10,6
113	Bad Brückenau, St	5 315	3 170	E	52	1,6	3 118	1 322	42,4	393	12,6	767	24,6	316	10,1	257	8,2
		2 145	59,6	Z	38	1,2	3 132	1 447	46,2	408	13,0	489	15,6	271	8,7	280	8,9
114	Bad Kissingen, GKSt	17 759	12 428	E	204	1,6	12 224	6 385	52,2	2 441	20,0	1 048	8,6	1 260	10,3	837	6,8
		5 331	70,0	Z	138	1,1	12 290	5 648	46,0	2 132	17,3	1 877	15,3	984	8,0	893	7,3
117	Burkardoth, M	6 320	4 574	E	71	1,6	4 503	2 587	57,5	547	12,1	455	10,1	346	7,7	420	9,3
		1 746	72,4	Z	57	1,2	4 517	2 263	50,1	476	10,5	683	15,1	215	4,8	403	8,9
121	Elfershausen, M	2 369	1 871	E	29	1,5	1 842	841	45,7	306	16,6	136	7,4	334	18,1	185	10,0
		498	79,0	Z	19	1,0	1 852	793	42,8	284	15,3	214	11,6	196	10,6	211	11,4
122	Euerdorf, M	1 309	961	E	9	0,9	952	447	47,0	147	15,4	77	8,1	172	18,1	87	9,1
		348	73,4	Z	11	1,1	950	411	43,3	143	15,1	99	10,4	115	12,1	101	10,6
124	Fuchsstadt	1 429	1 152	E	19	1,6	1 133	642	56,7	137	12,1	66	5,8	192	16,9	69	6,1
		277	80,6	Z	14	1,2	1 138	578	50,8	131	11,5	133	11,7	117	10,3	96	8,4
126	Geroda, M	783	544	E	10	1,8	534	286	53,6	66	12,4	63	11,8	62	11,6	45	8,4
		239	69,5	Z	7	1,3	537	268	49,9	82	15,3	74	13,8	37	6,9	45	8,4
127	Hammelburg, St	9 311	6 928	E	85	1,2	6 843	3 547	51,8	842	12,3	478	7,0	1 388	20,3	458	6,7
		2 383	74,4	Z	87	1,3	6 841	3 457	50,5	884	12,9	826	12,1	698	10,2	530	7,7
131	Maßbach, M	3 764	2 971	E	31	1,0	2 940	1 266	43,1	754	25,6	195	6,6	285	9,7	352	12,0
		793	78,9	Z	15	0,5	2 956	1 134	38,4	653	22,1	316	10,7	267	9,0	355	12,0
134	Motten	1 445	1 178	E	13	1,1	1 165	716	61,5	107	9,2	168	14,4	71	6,1	80	6,9
		267	81,5	Z	11	0,9	1 167	625	53,6	113	9,7	216	18,5	67	5,7	86	7,4
135	Münnerstadt, St	6 493	4 794	E	58	1,2	4 736	2 642	55,8	676	14,3	300	6,3	494	10,4	512	10,8
		1 699	73,8	Z	49	1,0	4 745	2 362	49,8	593	12,5	571	12,0	437	9,2	456	9,6
136	Nüdlingen	3 276	2 399	E	46	1,9	2 353	1 220	51,8	470	20,0	186	7,9	219	9,3	175	7,4
		877	73,2	Z	37	1,5	2 362	1 050	44,5	405	17,1	325	13,8	179	7,6	173	7,3
138	Oberleichtersbach	1 618	1 330	E	17	1,3	1 313	735	56,0	101	7,7	229	17,4	140	10,7	78	5,9
		288	82,2	Z	14	1,1	1 316	684	52,0	95	7,2	217	16,5	123	9,3	83	6,3
139	Oberthulba, M	4 036	3 071	E	57	1,9	3 014	1 731	57,4	380	12,6	246	8,2	365	12,1	205	6,8
		965	76,1	Z	38	1,2	3 033	1 532	50,5	351	11,6	449	14,8	225	7,4	231	7,6
140	Oerlenbach	4 142	3 182	E	46	1,4	3 136	1 760	56,1	431	13,7	249	7,9	318	10,1	293	9,3
		960	76,8	Z	28	0,9	3 154	1 533	48,6	381	12,1	433	13,7	270	8,6	276	8,8
142	Ramsthal	955	729	E	10	1,4	719	344	47,8	146	20,3	34	4,7	96	13,4	82	11,4
		226	76,3	Z	2	0,3	727	310	42,6	124	17,1	72	9,9	69	9,5	97	13,3
143	Rannungen	967	845	E	9	1,1	836	515	61,6	76	9,1	60	7,2	140	16,7	32	3,8
		122	87,4	Z	2	0,2	843	467	55,4	74	8,8	109	12,9	100	11,9	34	4,0

Regierungsbezirken, Kreisen und Gemeinden

Von den gültigen Stimmen entfielen auf (geordnet nach der Reihenfolge auf dem Stimmzettel)																	Schl. Nr.
Sonstige		davon															
		NPD	REP	FAMILIE	BP	PBC	BüSo	MLPD	CM	DVU	DIE VIOLETTEN	Die Tierschutz- partei	ödp	PIRATEN	RRP	Übrige	
Anzahl	%	Anzahl															
17	18	19	20	21	22	23	24	25	26	27	28	29	30	31	32	33	

Noch: Unterfranken

																	671
85	3,8	40	-	-	-	-	-	-	-	-	-	-	45	-	-	-	152
211	9,3	34	13	27	2	1	2	1	-	-	4	22	40	55	10	-	-
27	4,2	17	-	-	-	-	-	-	-	-	-	-	10	-	-	-	153
56	8,7	11	12	4	-	1	-	-	-	-	-	7	4	10	7	-	-
249	6,6	93	-	-	-	-	-	-	-	-	-	-	156	-	-	-	155
380	10,1	71	51	28	9	-	-	-	4	-	9	27	51	94	36	-	-
92	4,4	60	-	-	-	-	-	-	-	-	-	-	32	-	-	-	156
212	10,1	28	71	19	2	1	-	3	-	-	2	10	23	20	33	-	-
40	3,5	29	-	-	-	-	-	-	-	-	-	-	11	-	-	-	157
84	7,3	18	21	1	1	-	1	-	-	-	-	6	5	23	8	-	-
36	3,4	16	-	-	-	-	-	-	-	-	-	-	20	-	-	-	159
83	7,9	9	13	12	5	1	-	-	1	1	-	7	12	15	7	-	-
54	5,8	28	-	-	-	-	-	-	-	-	-	-	26	-	-	-	160
134	14,4	17	39	25	9	-	1	-	1	-	4	4	7	18	9	-	-
30	4,6	12	-	-	-	-	-	-	-	-	-	-	18	-	-	-	162
57	8,6	6	10	7	1	1	-	-	1	-	2	2	12	3	12	-	-
3 483	3,5	2 073	-	-	-	-	-	-	-	-	-	-	1 410	-	-	-	Zus.
8 687	8,7	1 356	1 387	875	251	68	40	37	93	45	183	726	729	1 996	901	-	-

672

18	3,6	14	-	-	-	-	-	-	-	-	-	-	-	-	-	4	111
47	9,2	12	11	5	-	-	-	-	-	-	-	6	3	7	3	-	-
78	2,9	59	-	-	-	-	-	-	-	-	-	-	-	-	-	19	112
217	8,2	45	30	20	8	5	1	-	7	3	2	18	18	50	10	-	-
63	2,0	59	-	-	-	-	-	-	-	-	-	-	-	-	-	4	113
237	7,6	30	45	24	5	12	1	1	3	1	5	19	17	58	16	-	-
253	2,1	198	-	-	-	-	-	-	-	-	-	-	-	-	-	55	114
756	6,2	145	100	54	27	22	3	1	17	4	16	81	52	172	62	-	-
148	3,3	113	-	-	-	-	-	-	-	-	-	-	-	-	-	35	117
477	10,6	71	95	44	16	11	7	-	9	1	8	17	106	73	19	-	-
40	2,2	31	-	-	-	-	-	-	-	-	-	-	-	-	-	9	121
154	8,3	21	21	26	-	2	1	-	-	-	3	15	12	46	7	-	-
22	2,3	19	-	-	-	-	-	-	-	-	-	-	-	-	-	3	122
81	8,5	16	12	8	4	-	-	-	1	-	3	4	6	23	4	-	-
27	2,4	24	-	-	-	-	-	-	-	-	-	-	-	-	-	3	124
83	7,3	16	11	5	4	2	-	-	1	-	3	5	13	17	6	-	-
12	2,2	10	-	-	-	-	-	-	-	-	-	-	-	-	-	2	126
31	5,8	6	4	4	2	1	-	-	-	-	1	-	3	8	2	-	-
130	1,9	103	-	-	-	-	-	-	-	-	-	-	-	-	-	27	127
446	6,5	71	57	43	14	9	4	1	8	4	16	33	29	127	30	-	-
88	3,0	78	-	-	-	-	-	-	-	-	-	-	-	-	-	10	131
231	7,8	55	51	30	10	1	-	1	-	1	1	8	11	49	13	-	-
23	2,0	21	-	-	-	-	-	-	-	-	-	-	-	-	-	2	134
60	5,1	12	11	8	5	2	5	1	-	1	-	5	4	5	1	-	-
112	2,4	97	-	-	-	-	-	-	-	-	-	-	-	-	-	15	135
326	6,9	58	65	30	11	14	3	-	7	1	4	14	23	84	12	-	-
83	3,5	70	-	-	-	-	-	-	-	-	-	-	-	-	-	13	136
230	9,7	50	42	28	5	1	-	-	2	4	4	18	15	43	18	-	-
30	2,3	26	-	-	-	-	-	-	-	-	-	-	-	-	-	4	138
114	8,7	15	16	15	6	5	2	-	-	4	2	9	15	16	9	-	-
87	2,9	70	-	-	-	-	-	-	-	-	-	-	-	-	-	17	139
245	8,1	39	61	20	13	5	-	-	4	-	7	21	16	50	9	-	-
85	2,7	69	-	-	-	-	-	-	-	-	-	-	-	-	-	16	140
261	8,3	53	37	30	12	10	3	2	6	1	7	17	15	57	11	-	-
17	2,4	9	-	-	-	-	-	-	-	-	-	-	-	-	-	8	142
55	7,6	6	6	4	3	1	-	-	-	1	3	6	7	13	5	-	-
13	1,6	13	-	-	-	-	-	-	-	-	-	-	-	-	-	-	143
59	7,0	10	6	5	4	-	-	-	4	-	-	3	4	20	3	-	-

Noch: 1. Ergebnisse der Bundestagswahl 2009 nach

Schl. Nr.	Gebiet	Wahl- berechtigte	Wähler	Art der Stimme	Ungültige Stimmen		Gültige Stimmen		Von den gültigen Stimmen entfielen auf									
		Nicht- wähler	Wahlbe- teiligung in %						CSU		SPD		FDP		GRÜNE		DIE LINKE	
		1	2		Anzahl	%	Anzahl	%	Anzahl	%	Anzahl	%	Anzahl	%	Anzahl	%	Anzahl	%
		1	2	3	4	5	6		7	8	9	10	11	12	13	14	15	16

Noch: Unterfranken

672 Noch: Landkreis Bad Kissingen

145	Riedenberg	833	676	E	10	1,5	666		359	53,9	84	12,6	119	17,9	57	8,6	38	5,7
		157	81,2	Z	5	0,7	671		356	53,1	72	10,7	105	15,6	32	4,8	42	6,3
149	Schondra, M	1 308	1 019	E	11	1,1	1 008		663	65,8	78	7,7	101	10,0	96	9,5	44	4,4
		289	77,9	Z	7	0,7	1 012		601	59,4	92	9,1	116	11,5	69	6,8	51	5,0
155	Sulzthal, M	737	621	E	9	1,4	612		292	47,7	118	19,3	32	5,2	110	18,0	54	8,8
		116	84,3	Z	10	1,6	611		257	42,1	122	20,0	68	11,1	71	11,6	59	9,7
157	Thundorf i.UFr.	875	713	E	11	1,5	702		420	59,8	92	13,1	45	6,4	68	9,7	62	8,8
		162	81,5	Z	3	0,4	710		376	53,0	79	11,1	77	10,8	61	8,6	53	7,5
161	Wartmannsroth	1 845	1 472	E	17	1,2	1 455		798	54,8	171	11,8	128	8,8	202	13,9	123	8,5
		373	79,8	Z	16	1,1	1 456		721	49,5	182	12,5	204	14,0	126	8,7	114	7,8
163	Wildflecken, M	2 536	1 708	E	33	1,9	1 675		972	58,0	294	17,6	191	11,4	70	4,2	118	7,0
		828	67,4	Z	20	1,2	1 688		890	52,7	234	13,9	245	14,5	70	4,1	133	7,9
166	Zeitlofs, M	1 760	1 281	E	21	1,6	1 260		556	44,1	219	17,4	237	18,8	120	9,5	95	7,5
		479	72,8	Z	14	1,1	1 267		529	41,8	191	15,1	213	16,8	99	7,8	116	9,2
	Zusammen	85 514	62 823	E	933	1,5	61 890		32 663	52,8	9 564	15,5	5 894	9,5	7 235	11,7	5 053	8,2
		22 691	73,5	Z	682	1,1	62 141		29 684	47,8	8 733	14,1	8 623	13,9	5 131	8,3	5 271	8,5

673 Landkreis Rhön-Grabfeld

113	Aubstadt	629	464	E	8	1,7	456		236	51,8	83	18,2	52	11,4	35	7,7	42	9,2
		165	73,8	Z	6	1,3	458		181	39,5	69	15,1	96	21,0	25	5,5	47	10,3
114	Bad Neustadt a.d.Saale, St	12 175	8 178	E	131	1,6	8 047		4 301	53,4	1 530	19,0	624	7,8	838	10,4	607	7,5
		3 997	67,2	Z	104	1,3	8 074		3 790	46,9	1 237	15,3	1 115	13,8	805	10,0	636	7,9
116	Bastheim	1 761	1 330	E	23	1,7	1 307		814	62,3	169	12,9	97	7,4	121	9,3	88	6,7
		431	75,5	Z	14	1,1	1 316		710	54,0	146	11,1	179	13,6	126	9,6	78	5,9
117	Bischofsheim a.d.Rhön, St	3 903	2 811	E	47	1,7	2 764		1 712	61,9	448	16,2	217	7,9	157	5,7	168	6,1
		1 092	72,0	Z	43	1,5	2 768		1 573	56,8	292	10,5	410	14,8	164	5,9	169	6,1
123	Fladungen, St	1 797	1 416	E	28	2,0	1 388		885	63,8	177	12,8	86	6,2	95	6,8	117	8,4
		381	78,8	Z	21	1,5	1 395		755	54,1	156	11,2	184	13,2	82	5,9	122	8,7
126	Großbardorf	760	608	E	12	2,0	596		322	54,0	97	16,3	38	6,4	69	11,6	64	10,7
		152	80,0	Z	10	1,6	598		287	48,0	77	12,9	59	9,9	68	11,4	65	10,9
127	Großleibstadt	967	784	E	8	1,0	776		484	62,4	96	12,4	51	6,6	80	10,3	51	6,6
		183	81,1	Z	9	1,1	775		443	57,2	80	10,3	72	9,3	71	9,2	59	7,6
129	Hausen	596	457	E	7	1,5	450		335	74,4	38	8,4	21	4,7	19	4,2	26	5,8
		139	76,7	Z	6	1,3	451		281	62,3	41	9,1	61	13,5	17	3,8	25	5,5
130	Hendungen	809	619	E	12	1,9	607		373	61,4	82	13,5	51	8,4	39	6,4	40	6,6
		190	76,5	Z	7	1,1	612		319	52,1	61	10,0	89	14,5	39	6,4	39	6,4
131	Herbstadt	533	413	E	11	2,7	402		243	60,4	57	14,2	31	7,7	26	6,5	27	6,7
		120	77,5	Z	9	2,2	404		204	50,5	47	11,6	66	16,3	19	4,7	28	6,9
133	Heustreu	1 027	783	E	15	1,9	768		451	58,7	139	18,1	49	6,4	59	7,7	49	6,4
		244	76,2	Z	11	1,4	772		394	51,0	122	15,8	96	12,4	54	7,0	53	6,9
134	Höchheim	984	755	E	11	1,5	744		464	62,4	112	15,1	32	4,3	58	7,8	61	8,2
		229	76,7	Z	10	1,3	745		376	50,5	112	15,0	98	13,2	52	7,0	56	7,5
135	Hohenroth	2 793	2 069	E	45	2,2	2 024		1 189	58,7	254	12,5	154	7,6	205	10,1	182	9,0
		724	74,1	Z	33	1,6	2 036		1 063	52,2	220	10,8	270	13,3	193	9,5	169	8,3
136	Hollstadt	1 240	993	E	20	2,0	973		578	59,4	136	14,0	76	7,8	82	8,4	86	8,8
		247	80,1	Z	15	1,5	978		529	54,1	81	8,3	142	14,5	80	8,2	91	9,3
141	Bad Königshofen i.Grabfeld, St	4 702	3 399	E	47	1,4	3 352		1 938	57,8	578	17,2	206	6,1	294	8,8	260	7,8
		1 303	72,3	Z	38	1,1	3 361		1 633	48,6	456	13,6	490	14,6	254	7,6	292	8,7
142	Mellrichstadt, St	4 664	3 444	E	56	1,6	3 388		1 920	56,7	617	18,2	285	8,4	251	7,4	244	7,2
		1 220	73,8	Z	40	1,2	3 404		1 594	46,8	513	15,1	563	16,5	248	7,3	246	7,2
146	Niederlauer	1 400	982	E	10	1,0	972		599	61,6	123	12,7	81	8,3	77	7,9	77	7,9
		418	70,1	Z	6	0,6	976		529	54,2	105	10,8	148	15,2	72	7,4	69	7,1
147	Nordheim v.d.Rhön	907	675	E	15	2,2	660		401	60,8	93	14,1	45	6,8	41	6,2	67	10,2
		232	74,4	Z	12	1,8	663		341	51,4	78	11,8	98	14,8	35	5,3	72	10,9
149	Oberelsbach, M	2 267	1 697	E	49	2,9	1 648		1 058	64,2	194	11,8	130	7,9	107	6,5	115	7,0
		570	74,9	Z	36	2,1	1 661		894	53,8	160	9,6	258	15,5	105	6,3	113	6,8
151	Oberstreu	1 272	1 016	E	20	2,0	996		636	63,9	122	12,2	69	6,9	67	6,7	83	8,3
		256	79,9	Z	9	0,9	1 007		533	52,9	109	10,8	151	15,0	78	7,7	79	7,8

E = Erststimmen. Z = Zweitstimmen.

Regierungsbezirken, Kreisen und Gemeinden

Von den gültigen Stimmen entfielen auf (geordnet nach der Reihenfolge auf dem Stimmzettel)																	Schl. Nr.
Sonstige		davon															
		NPD	REP	FAMILIE	BP	PBC	BüSo	MLPD	CM	DVU	DIE VIOLETTEN	Die Tierschutz- partei	ödp	PIRATEN	RRP	Übrige	
Anzahl	%	Anzahl															
17	18	19	20	21	22	23	24	25	26	27	28	29	30	31	32	33	

Noch: Unterfranken

																	672
9	1,4	9	-	-	-	-	-	-	-	-	-	-	-	-	-	-	145
64	9,5	12	6	10	4	1	-	-	-	-	2	6	8	12	3	-	149
26	2,6	24	-	-	-	-	-	-	-	-	-	-	-	-	-	2	155
83	8,2	13	23	9	3	8	1	-	-	-	-	2	15	8	1	-	157
6	1,0	5	-	-	-	-	-	-	-	-	-	-	-	-	-	1	161
34	5,6	3	4	4	1	2	-	-	-	1	1	-	5	12	1	-	163
15	2,1	11	-	-	-	-	-	-	-	-	-	-	-	-	-	4	166
64	9,0	2	15	11	4	-	1	1	5	-	5	3	11	4	2	-	Zus.
33	2,3	29	-	-	-	-	-	-	-	-	-	-	-	-	-	4	
109	7,5	14	17	10	1	4	3	2	-	1	2	8	2	36	9	-	
30	1,8	28	-	-	-	-	-	-	-	-	-	-	-	-	-	2	
116	6,9	22	10	10	1	5	-	-	2	1	3	11	19	27	5	-	
33	2,6	28	-	-	-	-	-	-	-	-	-	-	-	-	-	5	
119	9,4	24	18	14	3	1	1	-	1	2	6	6	15	24	4	-	
1 481	2,4	1 217	-	-	-	-	-	-	-	-	-	-	-	-	-	264	
4 699	7,6	821	774	471	166	124	36	10	77	31	104	335	444	1 041	265	-	
																	673
8	1,8	8	-	-	-	-	-	-	-	-	-	-	-	-	-	-	113
40	8,7	5	14	3	1	-	-	-	-	-	1	3	3	9	1	-	114
147	1,8	115	-	-	-	-	-	-	-	-	-	-	-	-	-	32	116
491	6,1	76	46	54	14	16	5	-	9	5	18	35	46	140	27	-	117
18	1,4	14	-	-	-	-	-	-	-	-	-	-	-	-	-	4	123
77	5,9	13	6	8	-	-	-	1	-	-	-	7	8	31	3	-	126
62	2,2	51	-	-	-	-	-	-	-	-	-	-	-	-	-	11	127
160	5,8	35	29	22	9	6	-	-	3	2	3	10	4	30	7	-	129
28	2,0	21	-	-	-	-	-	-	-	-	-	-	-	-	-	7	130
96	6,9	11	12	15	5	2	-	-	-	3	4	-	2	38	4	-	131
6	1,0	5	-	-	-	-	-	-	-	-	-	-	-	-	-	1	133
42	7,0	5	2	5	4	-	-	-	-	1	1	1	2	17	4	-	134
14	1,8	13	-	-	-	-	-	-	-	-	-	-	-	-	-	1	135
50	6,5	8	5	7	-	2	-	-	-	-	-	2	9	15	2	-	136
11	2,4	10	-	-	-	-	-	-	-	-	-	-	-	-	-	1	141
26	5,8	12	3	3	-	-	-	-	-	-	1	-	1	5	1	-	142
22	3,6	20	-	-	-	-	-	-	-	-	-	-	-	-	-	2	146
65	10,6	20	6	5	4	3	-	-	4	-	1	3	4	11	4	-	147
18	4,5	15	-	-	-	-	-	-	-	-	-	-	-	-	-	3	149
40	9,9	12	2	8	2	2	-	-	-	-	-	1	1	9	3	-	151
21	2,7	16	-	-	-	-	-	-	-	-	-	-	-	-	-	5	
53	6,9	8	9	6	-	1	-	-	-	-	5	6	9	8	1	-	
17	2,3	16	-	-	-	-	-	-	-	-	-	-	-	-	-	1	
51	6,8	15	2	7	2	2	-	-	-	1	1	2	3	16	-	-	
40	2,0	31	-	-	-	-	-	-	-	-	-	-	-	-	-	9	
121	5,9	19	13	19	3	2	-	-	1	2	6	9	12	29	6	-	
15	1,5	10	-	-	-	-	-	-	-	-	-	-	-	-	-	5	
55	5,6	6	6	9	5	1	-	-	2	-	1	3	11	7	4	-	
76	2,3	58	-	-	-	-	-	-	-	-	-	-	-	-	-	18	
236	7,0	51	18	31	4	4	2	1	9	-	5	16	20	61	14	-	
71	2,1	62	-	-	-	-	-	-	-	-	-	-	-	-	-	9	
240	7,1	64	27	27	9	6	-	1	7	1	2	21	13	54	8	-	
15	1,5	14	-	-	-	-	-	-	-	-	-	-	-	-	-	1	
53	5,4	8	5	7	3	4	-	-	-	1	-	8	3	10	4	-	
13	2,0	12	-	-	-	-	-	-	-	-	-	-	-	-	-	1	
39	5,9	8	6	5	1	-	1	-	2	-	-	1	4	8	3	-	
44	2,7	26	-	-	-	-	-	-	-	-	-	-	-	-	-	18	
131	7,9	25	21	13	9	2	-	-	6	-	-	13	12	22	8	-	
19	1,9	11	-	-	-	-	-	-	-	-	-	-	-	-	-	8	
57	5,7	8	8	5	3	3	-	-	-	-	1	6	5	15	3	-	

Noch: 1. Ergebnisse der Bundestagswahl 2009 nach

Schl. Nr.	Gebiet	Wahl- berechtigte	Wähler	Art der Stimme	Ungültige Stimmen		Gültige Stimmen		Von den gültigen Stimmen entfielen auf									
		Nicht- wähler	Wahlbe- teiligung in %						CSU		SPD		FDP		GRÜNE		DIE LINKE	
		1	2	3	Anzahl	%	Anzahl	%	Anzahl	%	Anzahl	%	Anzahl	%	Anzahl	%	Anzahl	%
		1	2	3	4	5	6		7	8	9	10	11	12	13	14	15	16

Noch: Unterfranken

673 Noch: Landkreis Rhön-Grabfeld

153	Ostheim v.d.Rhön, St .....	2 850	2 091	E	38	1,8	2 053		930	45,3	564	27,5	194	9,4	147	7,2	172	8,4
		759	73,4	Z	41	2,0	2 050		774	37,8	494	24,1	336	16,4	128	6,2	186	9,1
156	Rödelmaier .....	761	555	E	13	2,3	542		246	45,4	109	20,1	29	5,4	55	10,1	93	17,2
		206	72,9	Z	8	1,4	547		226	41,3	85	15,5	51	9,3	50	9,1	93	17,0
160	Saal a.d.Saale, M .....	1 265	969	E	23	2,4	946		547	57,8	134	14,2	85	9,0	86	9,1	74	7,8
		296	76,6	Z	25	2,6	944		455	48,2	119	12,6	141	14,9	79	8,4	82	8,7
161	Salz .....	1 729	1 307	E	19	1,5	1 288		715	55,5	225	17,5	109	8,5	133	10,3	89	6,9
		422	75,6	Z	9	0,7	1 298		624	48,1	171	13,2	209	16,1	132	10,2	83	6,4
162	Sandberg .....	2 191	1 619	E	29	1,8	1 590		985	61,9	174	10,9	143	9,0	92	5,8	140	8,8
		572	73,9	Z	17	1,1	1 602		856	53,4	148	9,2	258	16,1	90	5,6	136	8,5
163	Schönau a.d.Brend .....	1 107	855	E	19	2,2	836		528	63,2	88	10,5	56	6,7	77	9,2	64	7,7
		252	77,2	Z	8	0,9	847		438	51,7	78	9,2	120	14,2	70	8,3	69	8,1
167	Sondheim v.d.Rhön .....	808	562	E	12	2,1	550		289	52,5	105	19,1	53	9,6	46	8,4	45	8,2
		246	69,6	Z	10	1,8	552		218	39,5	86	15,6	99	17,9	44	8,0	50	9,1
170	Stockheim .....	899	656	E	12	1,8	644		365	56,7	110	17,1	67	10,4	49	7,6	44	6,8
		243	73,0	Z	10	1,5	646		311	48,1	80	12,4	107	16,6	55	8,5	52	8,0
171	Strahlungen .....	723	518	E	4	0,8	514		329	64,0	53	10,3	26	5,1	33	6,4	55	10,7
		205	71,6	Z	4	0,8	514		295	57,4	49	9,5	45	8,8	34	6,6	56	10,9
172	Sulzdorf a.d.Lederhecke .....	968	743	E	19	2,6	724		336	46,4	144	19,9	77	10,6	56	7,7	82	11,3
		225	76,8	Z	15	2,0	728		290	39,8	110	15,1	120	16,5	48	6,6	86	11,8
173	Sulzfeld .....	1 385	1 072	E	17	1,6	1 055		647	61,3	165	15,6	74	7,0	73	6,9	72	6,8
		313	77,4	Z	10	0,9	1 062		550	51,8	130	12,2	142	13,4	81	7,6	80	7,5
174	Trappstadt, M .....	830	648	E	8	1,2	640		402	62,8	90	14,1	49	7,7	27	4,2	53	8,3
		182	78,1	Z	7	1,1	641		368	57,4	71	11,1	88	13,7	25	3,9	52	8,1
175	Unsleben .....	757	592	E	5	0,8	587		338	57,6	63	10,7	40	6,8	96	16,4	38	6,5
		165	78,2	Z	5	0,8	587		299	50,9	59	10,1	72	12,3	89	15,2	36	6,1
182	Willmars .....	447	309	E	9	2,9	300		125	41,7	80	26,7	28	9,3	24	8,0	34	11,3
		138	69,1	Z	6	1,9	303		105	34,7	83	27,4	42	13,9	20	6,6	36	11,9
183	Wollbach .....	1 041	847	E	13	1,5	834		520	62,4	90	10,8	46	5,5	96	11,5	59	7,1
		194	81,4	Z	11	1,3	836		448	53,6	85	10,2	94	11,2	96	11,5	61	7,3
184	Wülfershausen a.d.Saale .....	1 206	952	E	15	1,6	937		598	63,8	108	11,5	55	5,9	92	9,8	69	7,4
		254	78,9	Z	8	0,8	944		524	55,5	97	10,3	114	12,1	83	8,8	65	6,9
186	Burglauer .....	1 323	988	E	17	1,7	971		597	61,5	102	10,5	66	6,8	105	10,8	84	8,7
		335	74,7	Z	16	1,6	972		513	52,8	82	8,4	134	13,8	83	8,5	91	9,4
	Zusammen	65 476	48 176	E	847	1,8	47 329		27 436	58,0	7 549	16,0	3 592	7,6	4 007	8,5	3 721	7,9
		17 300	73,6	Z	649	1,3	47 527		23 723	49,9	6 189	13,0	6 817	14,3	3 794	8,0	3 822	8,0

674 Landkreis Haßberge

111	Aidhausen .....	1 464	1 141	E	22	1,9	1 119		665	59,4	192	17,2	84	7,5	59	5,3	97	8,7
		323	77,9	Z	13	1,1	1 128		597	52,9	147	13,0	149	13,2	63	5,6	102	9,0
118	Breitbrunn .....	829	664	E	13	2,0	651		311	47,8	132	20,3	58	8,9	24	3,7	94	14,4
		165	80,1	Z	9	1,4	655		258	39,4	88	13,4	92	14,0	24	3,7	105	16,0
120	Bundorf .....	764	629	E	9	1,4	620		343	55,3	100	16,1	72	11,6	50	8,1	38	6,1
		135	82,3	Z	6	1,0	623		301	48,3	73	11,7	110	17,7	47	7,5	40	6,4
121	Burgpreppach, M .....	1 143	875	E	23	2,6	852		427	50,1	222	26,1	55	6,5	33	3,9	65	7,6
		268	76,6	Z	17	1,9	858		379	44,2	163	19,0	119	13,9	29	3,4	67	7,8
129	Ebelsbach .....	3 090	2 305	E	42	1,8	2 263		1 067	47,1	587	25,9	179	7,9	147	6,5	224	9,9
		785	74,6	Z	35	1,5	2 270		909	40,0	486	21,4	267	11,8	157	6,9	257	11,3
130	Ebern, St .....	5 943	4 496	E	53	1,2	4 443		2 157	48,5	1 111	25,0	368	8,3	335	7,5	324	7,3
		1 447	75,7	Z	44	1,0	4 452		1 906	42,8	865	19,4	596	13,4	331	7,4	355	8,0
133	Eltmann, St .....	4 218	3 072	E	58	1,9	3 014		1 503	49,9	725	24,1	237	7,9	191	6,3	254	8,4
		1 146	72,8	Z	46	1,5	3 026		1 322	43,7	553	18,3	381	12,6	207	6,8	275	9,1
139	Gädheim .....	1 031	836	E	15	1,8	821		408	49,7	172	21,0	56	6,8	76	9,3	81	9,9
		195	81,1	Z	3	0,4	833		357	42,9	141	16,9	92	11,0	71	8,5	93	11,2
147	Haßfurt, St .....	10 558	7 316	E	131	1,8	7 185		3 456	48,1	1 634	22,7	602	8,4	699	9,7	598	8,3
		3 242	69,3	Z	67	0,9	7 249		3 159	43,6	1 227	16,9	977	13,5	651	9,0	654	9,0
149	Hofheim i.UFr., St .....	4 092	3 055	E	40	1,3	3 015		1 475	48,9	609	20,2	334	11,1	232	7,7	288	9,6
		1 037	74,7	Z	18	0,6	3 037		1 297	42,7	460	15,1	508	16,7	232	7,6	314	10,3



Regierungsbezirken, Kreisen und Gemeinden

Von den gültigen Stimmen entfielen auf (geordnet nach der Reihenfolge auf dem Stimmzettel)																	Schl. Nr.
Sonstige		davon															
		NPD	REP	FAMILIE	BP	PBC	BüSo	MLPD	CM	DVU	DIE VIOLETTEN	Die Tierschutz- partei	ödp	PIRATEN	RRP	Übrige	
Anzahl	%	Anzahl															
17	18	19	20	21	22	23	24	25	26	27	28	29	30	31	32	33	

Noch: Unterfranken

																	673
46	2,2	39	-	-	-	-	-	-	-	-	-	-	-	-	-	7	153
132	6,4	28	14	17	3	-	1	1	-	-	1	10	5	41	11	-	-
10	1,8	8	-	-	-	-	-	-	-	-	-	-	-	-	-	2	156
42	7,7	9	4	9	1	3	-	-	1	-	1	1	2	11	-	-	-
20	2,1	11	-	-	-	-	-	-	-	-	-	-	-	-	-	9	160
68	7,2	10	10	8	4	3	-	1	4	-	5	6	5	9	3	-	-
17	1,3	11	-	-	-	-	-	-	-	-	-	-	-	-	-	6	161
79	6,1	9	5	13	2	6	-	1	1	-	-	10	9	18	5	-	-
56	3,5	46	-	-	-	-	-	-	-	-	-	-	-	-	-	10	162
114	7,1	39	14	10	5	5	-	-	7	-	2	6	10	13	3	-	-
23	2,8	13	-	-	-	-	-	-	-	-	-	-	-	-	-	10	163
72	8,5	7	13	2	2	5	-	-	3	-	3	1	11	23	2	-	-
12	2,2	11	-	-	-	-	-	-	-	-	-	-	-	-	-	1	167
55	10,0	13	6	9	1	1	-	-	1	-	2	7	2	13	-	-	-
9	1,4	8	-	-	-	-	-	-	-	-	-	-	-	-	-	1	170
41	6,3	7	5	5	-	2	-	-	-	-	1	5	4	10	2	-	-
18	3,5	17	-	-	-	-	-	-	-	-	-	-	-	-	-	1	171
35	6,8	10	3	7	1	-	-	-	1	1	-	6	-	5	1	-	-
29	4,0	18	-	-	-	-	-	-	-	-	-	-	-	-	-	11	172
74	10,2	15	7	5	3	-	-	-	1	-	4	1	5	23	10	-	-
24	2,3	18	-	-	-	-	-	-	-	-	-	-	-	-	-	6	173
79	7,4	16	10	8	6	-	-	1	-	-	1	5	6	22	4	-	-
19	3,0	18	-	-	-	-	-	-	-	-	-	-	-	-	-	1	174
37	5,8	14	8	7	-	-	-	-	-	-	1	-	-	4	3	-	-
12	2,0	9	-	-	-	-	-	-	-	-	-	-	-	-	-	3	175
32	5,5	8	2	1	-	1	-	-	1	-	-	2	1	11	5	-	-
9	3,0	8	-	-	-	-	-	-	-	-	-	-	-	-	-	1	182
17	5,6	8	1	-	1	-	1	-	-	-	-	2	1	2	1	-	-
23	2,8	13	-	-	-	-	-	-	-	-	-	-	-	-	-	10	183
52	6,2	10	7	6	3	1	-	-	2	-	-	3	7	11	2	-	-
15	1,6	12	-	-	-	-	-	-	-	-	-	-	-	-	-	3	184
61	6,5	7	1	9	3	-	-	-	-	1	2	8	9	18	3	-	-
17	1,8	9	-	-	-	-	-	-	-	-	-	-	-	-	-	8	186
69	7,1	7	8	12	2	1	-	-	1	-	-	2	7	24	5	-	-
1 024	2,2	797	-	-	-	-	-	-	-	-	-	-	-	-	-	227	Zus.
3 182	6,7	626	358	387	115	84	10	7	66	18	73	222	256	793	167	-	-

674

22	2,0	17	-	-	-	-	-	-	-	-	-	-	-	-	-	5	111
70	6,2	12	10	12	1	-	-	-	1	-	-	7	11	9	7	-	-
32	4,9	29	-	-	-	-	-	-	-	-	-	-	-	-	-	3	118
88	13,4	23	7	13	8	-	-	-	-	-	2	4	4	21	6	-	-
17	2,7	12	-	-	-	-	-	-	-	-	-	-	-	-	-	5	120
52	8,3	10	7	-	7	-	-	-	-	-	1	3	13	11	-	-	-
50	5,9	45	-	-	-	-	-	-	-	-	-	-	-	-	-	5	121
101	11,8	41	3	6	8	2	-	-	3	-	2	3	6	17	10	-	-
59	2,6	53	-	-	-	-	-	-	-	-	-	-	-	-	-	6	129
194	8,5	44	17	27	15	1	2	-	-	-	1	9	27	45	6	-	-
148	3,3	129	-	-	-	-	-	-	-	-	-	-	-	-	-	19	130
399	9,0	116	26	63	22	7	-	4	8	2	9	25	28	71	18	-	-
104	3,5	85	-	-	-	-	-	-	-	-	-	-	-	-	-	19	133
288	9,5	83	25	24	13	1	1	-	2	2	11	22	37	53	14	-	-
28	3,4	25	-	-	-	-	-	-	-	-	-	-	-	-	-	3	139
79	9,5	17	16	4	4	2	-	-	-	-	5	2	6	20	3	-	-
196	2,7	160	-	-	-	-	-	-	-	-	-	-	-	-	-	36	147
581	8,0	120	46	61	19	5	1	3	16	1	11	31	83	133	51	-	-
77	2,6	63	-	-	-	-	-	-	-	-	-	-	-	-	-	14	149
226	7,4	53	25	25	10	1	-	1	3	1	2	12	27	52	14	-	-

Noch: 1. Ergebnisse der Bundestagswahl 2009 nach

Schl. Nr.	Gebiet	Wahl- berechtigte	Wähler	Art der Stimme	Ungültige Stimmen		Gültige Stimmen		Von den gültigen Stimmen entfielen auf									
		Nicht- wähler	Wahlbe- teiligung in %						CSU		SPD		FDP		GRÜNE		DIE LINKE	
		1	2		Anzahl	%	Anzahl	%	Anzahl	%	Anzahl	%	Anzahl	%	Anzahl	%	Anzahl	%
		1	2	3	4	5	6		7	8	9	10	11	12	13	14	15	16

Noch: Unterfranken

674 Noch: Landkreis Haßberge

153	Riedbach .....	1 448	1 106	E	8	0,7	1 098	693	63,1	171	15,6	81	7,4	55	5,0	74	6,7
		342	76,4	Z	10	0,9	1 096	617	56,3	132	12,0	135	12,3	48	4,4	87	7,9
159	Oberaurach .....	3 256	2 393	E	45	1,9	2 348	1 242	52,9	490	20,9	180	7,7	107	4,6	255	10,9
		863	73,5	Z	31	1,3	2 362	1 009	42,7	394	16,7	307	13,0	109	4,6	299	12,7
160	Kirchlauter .....	1 141	841	E	20	2,4	821	446	54,3	206	25,1	47	5,7	41	5,0	45	5,5
		300	73,7	Z	17	2,0	824	374	45,4	159	19,3	99	12,0	39	4,7	52	6,3
163	Knetzgau .....	5 082	3 686	E	75	2,0	3 611	2 021	56,0	599	16,6	325	9,0	210	5,8	341	9,4
		1 396	72,5	Z	46	1,2	3 640	1 761	48,4	412	11,3	516	14,2	226	6,2	354	9,7
164	Königsberg i.Bay., St .....	3 061	2 317	E	28	1,2	2 289	935	40,8	641	28,0	191	8,3	218	9,5	242	10,6
		744	75,7	Z	16	0,7	2 301	775	33,7	525	22,8	331	14,4	221	9,6	263	11,4
171	Maroldsweisach, M .....	2 924	2 177	E	51	2,3	2 126	924	43,5	701	33,0	164	7,7	91	4,3	171	8,0
		747	74,5	Z	26	1,2	2 151	807	37,5	568	26,4	296	13,8	110	5,1	184	8,6
180	Theres .....	2 238	1 735	E	23	1,3	1 712	877	51,2	384	22,4	129	7,5	138	8,1	139	8,1
		503	77,5	Z	13	0,7	1 722	767	44,5	276	16,0	211	12,3	153	8,9	164	9,5
184	Pfarrweisach .....	1 256	965	E	15	1,6	950	503	52,9	197	20,7	86	9,1	59	6,2	56	5,9
		291	76,8	Z	7	0,7	958	432	45,1	137	14,3	148	15,4	52	5,4	67	7,0
187	Rauhenebrach .....	2 409	1 853	E	46	2,5	1 807	1 166	64,5	247	13,7	143	7,9	67	3,7	126	7,0
		556	76,9	Z	26	1,4	1 827	1 035	56,7	208	11,4	204	11,2	72	3,9	117	6,4
190	Rentweinsdorf, M .....	1 233	976	E	12	1,2	964	440	45,6	264	27,4	90	9,3	65	6,7	85	8,8
		257	79,2	Z	3	0,3	973	381	39,2	208	21,4	146	15,0	76	7,8	85	8,7
195	Sand a.Main .....	2 500	1 930	E	32	1,7	1 898	1 046	55,1	424	22,3	152	8,0	87	4,6	153	8,1
		570	77,2	Z	29	1,5	1 901	921	48,4	333	17,5	245	12,9	82	4,3	158	8,3
201	Stettfeld .....	953	725	E	19	2,6	706	375	53,1	142	20,1	61	8,6	51	7,2	57	8,1
		228	76,1	Z	8	1,1	717	339	47,3	119	16,6	82	11,4	54	7,5	61	8,5
210	Untermmerzbach .....	1 423	1 045	E	19	1,8	1 026	498	48,5	287	28,0	83	8,1	63	6,1	64	6,2
		378	73,4	Z	14	1,3	1 031	423	41,0	242	23,5	131	12,7	73	7,1	67	6,5
219	Wonfurt .....	1 530	1 203	E	30	2,5	1 173	648	55,2	196	16,7	96	8,2	110	9,4	92	7,8
		327	78,6	Z	22	1,8	1 181	562	47,6	160	13,5	145	12,3	119	10,1	99	8,4
221	Zeil a.Main, St .....	4 545	3 328	E	44	1,3	3 284	1 638	49,9	873	26,6	197	6,0	243	7,4	243	7,4
		1 217	73,2	Z	40	1,2	3 288	1 420	43,2	665	20,2	402	12,2	272	8,3	284	8,6
223	Ermershausen .....	486	384	E	6	1,6	378	211	55,8	68	18,0	36	9,5	30	7,9	20	5,3
		102	79,0	Z	3	0,8	381	193	50,7	49	12,9	59	15,5	32	8,4	21	5,5
	Zusammen	68 617	51 053	E	879	1,7	50 174	25 475	50,8	11 374	22,7	4 106	8,2	3 481	6,9	4 226	8,4
		17 564	74,4	Z	569	1,1	50 484	22 301	44,2	8 790	17,4	6 748	13,4	3 550	7,0	4 624	9,2

675 Landkreis Kitzingen

111	Abtswind, M .....	643	520	E	16	3,1	504	266	52,8	74	14,7	59	11,7	44	8,7	32	6,3
		123	80,9	Z	14	2,7	506	245	48,4	67	13,2	77	15,2	37	7,3	34	6,7
112	Albertshofen .....	1 699	1 259	E	26	2,1	1 233	569	46,1	278	22,5	140	11,4	119	9,7	80	6,5
		440	74,1	Z	10	0,8	1 249	514	41,2	237	19,0	187	15,0	111	8,9	78	6,2
113	Biebelried .....	985	702	E	26	3,7	676	334	49,4	77	11,4	100	14,8	83	12,3	52	7,7
		283	71,3	Z	14	2,0	688	329	47,8	56	8,1	124	18,0	69	10,0	52	7,6
114	Buchbrunn .....	867	657	E	12	1,8	645	251	38,9	145	22,5	71	11,0	88	13,6	41	6,4
		210	75,8	Z	5	0,8	652	239	36,7	121	18,6	99	15,2	76	11,7	34	5,2
116	Castell .....	654	511	E	7	1,4	504	239	47,4	73	14,5	63	12,5	69	13,7	37	7,3
		143	78,1	Z	3	0,6	508	239	47,0	69	13,6	78	15,4	40	7,9	38	7,5
117	Dettelbach, St .....	5 596	4 071	E	97	2,4	3 974	1 807	45,5	855	21,5	404	10,2	431	10,8	276	6,9
		1 525	72,7	Z	48	1,2	4 023	1 733	43,1	726	18,0	579	14,4	362	9,0	266	6,6
127	Geiselwind, M .....	1 833	1 322	E	43	3,3	1 279	656	51,3	187	14,6	168	13,1	115	9,0	64	5,0
		511	72,1	Z	16	1,2	1 306	623	47,7	141	10,8	219	16,8	96	7,4	75	5,7
131	Großlangheim, M .....	1 286	940	E	24	2,6	916	450	49,1	178	19,4	92	10,0	92	10,0	61	6,7
		346	73,1	Z	15	1,6	925	438	47,4	156	16,9	109	11,8	70	7,6	63	6,8
139	Ipshofen, St .....	3 570	2 752	E	54	2,0	2 698	1 237	45,8	477	17,7	263	9,7	403	14,9	127	4,7
		818	77,1	Z	23	0,8	2 729	1 243	45,5	466	17,1	373	13,7	256	9,4	135	4,9
141	Kitzingen, GKSt .....	15 324	9 902	E	209	2,1	9 693	4 017	41,4	2 261	23,3	940	9,7	1 154	11,9	909	9,4
		5 422	64,6	Z	131	1,3	9 771	3 758	38,5	1 945	19,9	1 307	13,4	952	9,7	904	9,3
142	Kleinlangheim, M .....	1 309	994	E	19	1,9	975	392	40,2	275	28,2	74	7,6	106	10,9	67	6,9
		315	75,9	Z	12	1,2	982	383	39,0	231	23,5	94	9,6	86	8,8	78	7,9

E = Erststimmen. Z = Zweitstimmen.

Regierungsbezirken, Kreisen und Gemeinden

Von den gültigen Stimmen entfielen auf (geordnet nach der Reihenfolge auf dem Stimmzettel)																	Schl. Nr.
Sonstige		davon															
		NPD	REP	FAMILIE	BP	PBC	BüSo	MLPD	CM	DVU	DIE VIOLETTEN	Die Tierschutz- partei	ödp	PIRATEN	RRP	Übrige	
Anzahl	%	Anzahl															
17	18	19	20	21	22	23	24	25	26	27	28	29	30	31	32	33	

Noch: Unterfranken

																	674
24	2,2	22	-	-	-	-	-	-	-	-	-	-	-	-	-	2	153
77	7,0	12	8	8	1	-	-	-	-	-	1	4	19	21	3	-	-
74	3,2	67	-	-	-	-	-	-	-	-	-	-	-	-	-	7	159
244	10,3	49	43	34	17	2	1	1	2	-	3	16	16	52	8	-	-
36	4,4	33	-	-	-	-	-	-	-	-	-	-	-	-	-	3	160
101	12,3	30	10	10	1	-	-	-	-	-	-	9	5	29	7	-	-
115	3,2	105	-	-	-	-	-	-	-	-	-	-	-	-	-	10	163
371	10,2	85	48	41	21	3	3	-	4	1	5	18	43	72	27	-	-
62	2,7	48	-	-	-	-	-	-	-	-	-	-	-	-	-	14	164
186	8,1	33	16	15	5	3	-	4	-	1	8	10	19	50	22	-	-
75	3,5	64	-	-	-	-	-	-	-	-	-	-	-	-	-	11	171
186	8,6	59	17	17	2	2	-	-	1	2	7	9	19	46	5	-	-
45	2,6	35	-	-	-	-	-	-	-	-	-	-	-	-	-	10	180
151	8,8	20	18	16	4	5	1	1	1	2	6	5	24	43	5	-	-
49	5,2	45	-	-	-	-	-	-	-	-	-	-	-	-	-	4	184
122	12,7	41	6	15	9	2	-	-	-	1	-	4	20	18	6	-	-
58	3,2	51	-	-	-	-	-	-	-	-	-	-	-	-	-	7	187
191	10,5	42	31	27	17	1	-	-	2	2	3	5	10	43	8	-	-
20	2,1	18	-	-	-	-	-	-	-	-	-	-	-	-	-	2	190
77	7,9	21	7	8	1	5	1	-	2	1	-	6	11	9	5	-	-
36	1,9	27	-	-	-	-	-	-	-	-	-	-	-	-	-	9	195
162	8,5	21	17	16	8	3	-	1	1	-	3	13	25	37	17	-	-
20	2,8	15	-	-	-	-	-	-	-	-	-	-	-	-	-	5	201
62	8,6	13	4	5	3	-	-	-	2	1	1	7	4	18	4	-	-
31	3,0	29	-	-	-	-	-	-	-	-	-	-	-	-	-	2	210
95	9,2	26	8	6	5	3	-	-	2	1	2	5	4	32	1	-	-
31	2,6	27	-	-	-	-	-	-	-	-	-	-	-	-	-	4	219
96	8,1	18	10	11	3	2	-	-	2	1	-	6	18	15	10	-	-
90	2,7	75	-	-	-	-	-	-	-	-	-	-	-	-	-	15	221
245	7,5	62	22	12	9	1	-	1	1	1	2	12	61	47	14	-	-
13	3,4	12	-	-	-	-	-	-	-	-	-	-	-	-	-	1	223
27	7,1	6	1	5	1	-	-	-	-	1	2	-	2	9	-	-	-
1 512	3,0	1 291	-	-	-	-	-	-	-	-	-	-	-	-	-	221	Zus.
4 471	8,9	1 057	448	481	214	51	10	16	53	21	87	247	542	973	271	-	-

675

29	5,8	20	-	-	9	-	-	-	-	-	-	-	-	-	-	-	111
46	9,1	13	3	7	4	-	1	-	-	-	1	2	4	11	-	-	-
47	3,8	29	-	-	14	-	-	-	-	-	-	-	-	-	-	4	112
122	9,8	19	13	10	4	4	-	-	3	-	1	7	18	24	19	-	-
30	4,4	11	-	-	19	-	-	-	-	-	-	-	-	-	-	-	113
58	8,4	5	10	5	6	4	-	-	-	-	-	2	3	18	5	-	-
49	7,6	19	-	-	29	-	-	-	-	-	-	-	-	-	-	1	114
83	12,7	15	9	8	8	3	-	1	1	-	2	8	9	12	7	-	-
23	4,6	11	-	-	11	-	-	-	-	-	-	-	-	-	-	1	116
44	8,7	4	4	2	4	-	-	-	2	-	2	2	7	17	-	-	-
201	5,1	102	-	-	90	-	-	-	-	-	-	-	-	-	-	9	117
357	8,9	46	75	37	14	1	2	-	3	-	2	19	33	100	25	-	-
89	7,0	41	-	-	43	-	-	-	-	-	-	-	-	-	-	5	127
152	11,6	18	18	15	19	17	-	1	5	-	1	13	9	27	9	-	-
43	4,7	22	-	-	20	-	-	-	-	-	-	-	-	-	-	1	131
89	9,6	12	13	13	5	2	-	-	-	-	-	5	15	13	11	-	-
191	7,1	134	-	-	52	-	-	-	-	-	-	-	-	-	-	5	139
256	9,4	63	12	19	18	7	-	1	2	6	5	21	38	54	10	-	-
412	4,3	222	-	-	176	-	-	-	-	-	-	-	-	-	-	14	141
905	9,3	132	83	83	69	20	-	1	6	2	9	67	124	250	59	-	-
61	6,3	42	-	-	18	-	-	-	-	-	-	-	-	-	-	1	142
110	11,2	32	13	5	5	8	1	-	1	-	6	11	7	14	7	-	-

Noch: 1. Ergebnisse der Bundestagswahl 2009 nach

Schl. Nr.	Gebiet	Wahl- berechtigte	Wähler	Art der Stimme	Ungültige Stimmen		Gültige Stimmen		Von den gültigen Stimmen entfielen auf									
		Nicht- wähler	Wahlbe- teiligung in %						CSU		SPD		FDP		GRÜNE		DIE LINKE	
		1	2		Anzahl	%	Anzahl	%	Anzahl	%	Anzahl	%	Anzahl	%	Anzahl	%	Anzahl	%
				3	4	5	6		7	8	9	10	11	12	13	14	15	16

Noch: Unterfranken

675 Noch: Landkreis Kitzingen

144	Mainbernheim, St .....	1 867	1 412	E	33	2,3	1 379	510	37,0	394	28,6	147	10,7	166	12,0	82	5,9
		455	75,6	Z	20	1,4	1 392	493	35,4	364	26,1	174	12,5	120	8,6	92	6,6
146	Mainstockheim .....	1 518	1 093	E	8	0,7	1 085	381	35,1	302	27,8	126	11,6	157	14,5	66	6,1
		425	72,0	Z	6	0,5	1 087	349	32,1	264	24,3	158	14,5	136	12,5	57	5,2
147	Marktbreit, St .....	2 908	2 103	E	34	1,6	2 069	890	43,0	449	21,7	229	11,1	294	14,2	121	5,8
		805	72,3	Z	20	1,0	2 083	816	39,2	415	19,9	329	15,8	235	11,3	116	5,6
148	Markt Einersheim, M .....	963	662	E	12	1,8	650	250	38,5	181	27,8	53	8,2	100	15,4	35	5,4
		301	68,7	Z	13	2,0	649	223	34,4	178	27,4	87	13,4	68	10,5	32	4,9
149	Marktsteft, St .....	1 382	963	E	12	1,2	951	390	41,0	216	22,7	117	12,3	104	10,9	79	8,3
		419	69,7	Z	9	0,9	954	376	39,4	184	19,3	141	14,8	89	9,3	75	7,9
150	Martinsheim .....	823	668	E	10	1,5	658	310	47,1	112	17,0	98	14,9	79	12,0	29	4,4
		155	81,2	Z	9	1,3	659	285	43,2	101	15,3	130	19,7	67	10,2	28	4,2
155	Nordheim a.Main .....	798	655	E	14	2,1	641	374	58,3	65	10,1	97	15,1	53	8,3	32	5,0
		143	82,1	Z	8	1,2	647	396	61,2	43	6,6	94	14,5	45	7,0	22	3,4
156	Obernbreit, M .....	1 435	1 078	E	13	1,2	1 065	434	40,8	263	24,7	115	10,8	173	16,2	55	5,2
		357	75,1	Z	9	0,8	1 069	397	37,1	234	21,9	163	15,2	130	12,2	62	5,8
158	Prichsenstadt, St .....	2 489	1 919	E	57	3,0	1 862	953	51,2	325	17,5	162	8,7	176	9,5	155	8,3
		570	77,1	Z	26	1,4	1 893	832	44,0	287	15,2	285	15,1	161	8,5	156	8,2
161	Rödelsee .....	1 354	1 073	E	30	2,8	1 043	474	45,4	173	16,6	120	11,5	169	16,2	47	4,5
		281	79,2	Z	16	1,5	1 057	502	47,5	161	15,2	140	13,2	97	9,2	52	4,9
162	Rüdenhausen, M .....	672	473	E	15	3,2	458	214	46,7	82	17,9	76	16,6	30	6,6	24	5,2
		199	70,4	Z	10	2,1	463	190	41,0	74	16,0	100	21,6	21	4,5	22	4,8
165	Schwarzach a.Main, M .....	2 821	2 222	E	53	2,4	2 169	1 176	54,2	328	15,1	207	9,5	239	11,0	108	5,0
		599	78,8	Z	28	1,3	2 194	1 130	51,5	257	11,7	284	12,9	202	9,2	113	5,2
166	Segnitz .....	646	493	E	7	1,4	486	219	45,1	95	19,5	49	10,1	74	15,2	34	7,0
		153	76,3	Z	6	1,2	487	207	42,5	87	17,9	81	16,6	51	10,5	30	6,2
167	Seinsheim, M .....	855	634	E	16	2,5	618	311	50,3	75	12,1	65	10,5	98	15,9	33	5,3
		221	74,2	Z	10	1,6	624	336	53,8	65	10,4	74	11,9	50	8,0	32	5,1
169	Sommerach .....	1 081	918	E	27	2,9	891	397	44,6	183	20,5	143	16,0	92	10,3	46	5,2
		163	84,9	Z	11	1,2	907	436	48,1	110	12,1	139	15,3	91	10,0	41	4,5
170	Sulzfeld a.Main .....	1 091	793	E	12	1,5	781	424	54,3	115	14,7	103	13,2	67	8,6	43	5,5
		298	72,7	Z	3	0,4	790	399	50,5	84	10,6	147	18,6	55	7,0	53	6,7
174	Volkach, St .....	6 929	5 262	E	112	2,1	5 150	2 371	46,0	1 130	21,9	487	9,5	589	11,4	377	7,3
		1 667	75,9	Z	56	1,1	5 206	2 333	44,8	768	14,8	742	14,3	562	10,8	377	7,2
177	Wiesenbronn .....	823	635	E	12	1,9	623	224	36,0	155	24,9	86	13,8	79	12,7	41	6,6
		188	77,2	Z	4	0,6	631	219	34,7	140	22,2	90	14,3	49	7,8	52	8,2
178	Wiesentheid, M .....	3 721	2 709	E	77	2,8	2 632	1 246	47,3	440	16,7	355	13,5	283	10,8	189	7,2
		1 012	72,8	Z	36	1,3	2 673	1 191	44,6	357	13,4	435	16,3	242	9,1	191	7,1
179	Willanzheim, M .....	1 281	965	E	38	3,9	927	404	43,6	122	13,2	88	9,5	242	26,1	42	4,5
		316	75,3	Z	17	1,8	948	460	48,5	126	13,3	128	13,5	105	11,1	51	5,4
	Zusammen	69 223	50 360	E	1 125	2,2	49 235	22 170	45,0	10 085	20,5	5 297	10,8	5 968	12,1	3 384	6,9
		18 863	72,8	Z	608	1,2	49 752	21 314	42,8	8 514	17,1	7 167	14,4	4 731	9,5	3 411	6,9

676 Landkreis Miltenberg

111	Altenbuch .....	1 025	666	E	29	4,4	637	363	57,0	96	15,1	88	13,8	27	4,2	30	4,7
		359	65,0	Z	26	3,9	640	332	51,9	90	14,1	91	14,2	31	4,8	35	5,5
112	Amorbach, St .....	3 133	2 317	E	61	2,6	2 256	1 226	54,3	437	19,4	230	10,2	203	9,0	105	4,7
		816	74,0	Z	45	1,9	2 272	1 036	45,6	422	18,6	336	14,8	219	9,6	105	4,6
116	Bürgstadt, M .....	3 365	2 583	E	46	1,8	2 537	1 302	51,3	482	19,0	332	13,1	251	9,9	133	5,2
		782	76,8	Z	35	1,4	2 548	1 064	41,8	485	19,0	448	17,6	232	9,1	150	5,9
117	Collenberg .....	1 905	1 400	E	34	2,4	1 366	648	47,4	264	19,3	258	18,9	84	6,1	81	5,9
		505	73,5	Z	25	1,8	1 375	597	43,4	277	20,1	208	15,1	99	7,2	102	7,4
118	Dorfprozelten .....	1 473	1 136	E	18	1,6	1 118	547	48,9	263	23,5	162	14,5	77	6,9	40	3,6
		337	77,1	Z	16	1,4	1 120	466	41,6	257	22,9	199	17,8	90	8,0	43	3,8
119	Eichenbühl .....	2 022	1 533	E	37	2,4	1 496	909	60,8	225	15,0	165	11,0	98	6,6	68	4,5
		489	75,8	Z	28	1,8	1 505	792	52,6	217	14,4	227	15,1	102	6,8	70	4,7
121	Eisenfeld, M .....	6 097	4 257	E	129	3,0	4 128	2 072	50,2	778	18,8	438	10,6	408	9,9	281	6,8
		1 840	69,8	Z	80	1,9	4 177	1 675	40,1	732	17,5	622	14,9	435	10,4	278	6,7

Regierungsbezirken, Kreisen und Gemeinden

Von den gültigen Stimmen entfielen auf (geordnet nach der Reihenfolge auf dem Stimmzettel)																	Schl. Nr.
Sonstige		davon															
		NPD	REP	FAMILIE	BP	PBC	BüSo	MLPD	CM	DVU	DIE VIOLETTEN	Die Tierschutz- partei	ödp	PIRATEN	RRP	Übrige	
Anzahl	%	Anzahl															
17	18	19	20	21	22	23	24	25	26	27	28	29	30	31	32	33	

Noch: Unterfranken

																	675
80	5,8	53	-	-	19	-	-	-	-	-	-	-	-	-	-	8	144
149	10,7	28	13	11	5	5	1	-	-	2	2	17	14	35	16	-	-
53	4,9	35	-	-	18	-	-	-	-	-	-	-	-	-	-	-	146
123	11,3	21	27	12	7	1	-	-	1	-	-	9	15	24	6	-	-
86	4,2	51	-	-	28	-	-	-	-	-	-	-	-	-	-	7	147
172	8,3	37	22	13	3	-	1	-	1	3	1	16	20	43	12	-	-
31	4,8	21	-	-	8	-	-	-	-	-	-	-	-	-	-	2	148
61	9,4	16	9	4	-	-	-	-	-	-	-	4	8	15	5	-	-
45	4,7	25	-	-	20	-	-	-	-	-	-	-	-	-	-	-	149
89	9,3	18	15	6	7	2	-	-	-	-	2	4	8	19	8	-	-
30	4,6	14	-	-	15	-	-	-	-	-	-	-	-	-	-	1	150
48	7,3	5	5	2	7	1	-	-	-	-	1	1	13	11	2	-	-
20	3,1	9	-	-	10	-	-	-	-	-	-	-	-	-	-	1	155
47	7,3	8	4	9	6	-	-	-	-	-	-	1	2	15	2	-	-
25	2,3	17	-	-	8	-	-	-	-	-	-	-	-	-	-	-	156
83	7,8	7	12	7	5	2	-	1	-	-	-	7	5	31	6	-	-
91	4,9	39	-	-	46	-	-	-	-	-	-	-	-	-	-	6	158
172	9,1	23	21	16	21	5	-	-	2	2	4	14	12	41	11	-	-
60	5,8	30	-	-	27	-	-	-	-	-	-	-	-	-	-	3	161
105	9,9	15	9	12	11	1	-	1	2	1	-	5	11	30	7	-	-
32	7,0	23	-	-	9	-	-	-	-	-	-	-	-	-	-	-	162
56	12,1	12	15	9	3	3	1	-	1	-	-	4	1	6	1	-	-
111	5,1	60	-	-	50	-	-	-	-	-	-	-	-	-	-	1	165
208	9,5	42	36	15	21	-	-	1	4	-	6	11	24	40	8	-	-
15	3,1	9	-	-	6	-	-	-	-	-	-	-	-	-	-	-	166
31	6,4	6	3	1	1	-	-	-	-	-	-	1	8	8	3	-	-
36	5,8	21	-	-	14	-	-	-	-	-	-	-	-	-	-	1	167
67	10,7	7	24	4	6	-	-	-	-	-	-	4	5	12	5	-	-
30	3,4	11	-	-	17	-	-	-	-	-	-	-	-	-	-	2	169
90	9,9	7	10	8	8	-	1	-	5	1	2	5	11	28	4	-	-
29	3,7	14	-	-	12	-	-	-	-	-	-	-	-	-	-	3	170
52	6,6	7	8	7	4	-	-	-	1	-	1	2	5	16	1	-	-
196	3,8	73	-	-	109	-	-	-	-	-	-	-	-	-	-	14	174
424	8,1	44	39	43	28	3	1	-	2	2	9	30	28	159	36	-	-
38	6,1	25	-	-	13	-	-	-	-	-	-	-	-	-	-	-	177
81	12,8	20	13	2	7	18	-	-	1	-	-	1	10	9	-	-	-
119	4,5	73	-	-	42	-	-	-	-	-	-	-	-	-	-	4	178
257	9,6	52	33	19	22	4	2	-	6	1	3	12	20	68	15	-	-
29	3,1	15	-	-	12	-	-	-	-	-	-	-	-	-	-	2	179
78	8,2	11	6	5	3	2	-	-	2	-	3	3	20	21	2	-	-
2 331	4,7	1 271	-	-	964	-	-	-	-	-	-	-	-	-	-	96	Zus.
4 615	9,3	745	577	409	331	113	11	7	51	20	63	308	507	1 171	302	-	-

676

33	5,2	9	23	-	-	1	-	-	-	-	-	-	-	-	-	-	111
61	9,5	7	26	7	1	3	-	1	-	-	-	3	3	9	1	-	-
55	2,4	29	14	-	-	12	-	-	-	-	-	-	-	-	-	-	112
154	6,8	22	13	18	6	6	1	-	1	1	1	15	22	34	14	-	-
37	1,5	14	13	-	-	10	-	-	-	-	-	-	-	-	-	-	116
169	6,6	7	15	23	4	2	-	2	3	2	6	9	26	49	21	-	-
31	2,3	8	16	-	-	7	-	-	-	-	-	-	-	-	-	-	117
92	6,7	8	17	16	4	2	-	1	-	-	-	3	9	22	10	-	-
29	2,6	13	12	-	-	4	-	-	-	-	-	-	-	-	-	-	118
65	5,8	12	11	9	6	1	-	-	-	-	1	2	9	9	5	-	-
31	2,1	10	12	-	-	9	-	-	-	-	-	-	-	-	-	-	119
97	6,4	12	6	17	3	-	-	2	2	-	-	6	15	23	11	-	-
151	3,7	64	63	-	-	24	-	-	-	-	-	-	-	-	-	-	121
435	10,4	68	63	40	10	3	-	-	1	1	11	48	24	122	44	-	-

Noch: 1. Ergebnisse der Bundestagswahl 2009 nach

Schl. Nr.	Gebiet	Wahl- berechtigte	Wähler	Art der Stimme	Ungültige Stimmen		Gültige Stimmen		Von den gültigen Stimmen entfielen auf									
		Nicht- wähler	Wahlbe- teiligung in %						CSU		SPD		FDP		GRÜNE		DIE LINKE	
					Anzahl	%	Anzahl	Anzahl	%	Anzahl	%	Anzahl	%	Anzahl	%			
					1	2	3	4	5	6	7	8	9	10	11	12	13	14

Noch: Unterfranken

676 Noch: Landkreis Miltenberg

122	Erlenbach a.Main, St .....	6 768	4 622	E	145	3,1	4 477	2 078	46,4	1 091	24,4	383	8,6	428	9,6	321	7,2
		2 146	68,3	Z	110	2,4	4 512	1 728	38,3	981	21,7	612	13,6	477	10,6	338	7,5
123	Eschau, M .....	3 090	2 276	E	47	2,1	2 229	1 095	49,1	435	19,5	213	9,6	195	8,7	173	7,8
		814	73,7	Z	34	1,5	2 242	871	38,8	450	20,1	336	15,0	176	7,9	172	7,7
124	Faulbach .....	2 122	1 522	E	41	2,7	1 481	709	47,9	353	23,8	168	11,3	96	6,5	100	6,8
		600	71,7	Z	26	1,7	1 496	621	41,5	329	22,0	190	12,7	122	8,2	110	7,4
125	Großheubach, M .....	3 942	2 840	E	70	2,5	2 770	1 484	53,6	572	20,6	293	10,6	197	7,1	153	5,5
		1 102	72,0	Z	53	1,9	2 787	1 168	41,9	538	19,3	457	16,4	221	7,9	185	6,6
126	Großwallstadt .....	3 083	2 415	E	51	2,1	2 364	1 306	55,2	400	16,9	231	9,8	221	9,3	133	5,6
		668	78,3	Z	33	1,4	2 382	1 060	44,5	382	16,0	345	14,5	229	9,6	141	5,9
128	Hausen .....	1 486	1 139	E	23	2,0	1 116	659	59,1	133	11,9	131	11,7	77	6,9	73	6,5
		347	76,6	Z	15	1,3	1 124	537	47,8	141	12,5	192	17,1	83	7,4	73	6,5
131	Kirchzell, M .....	1 896	1 553	E	41	2,6	1 512	870	57,5	304	20,1	134	8,9	91	6,0	66	4,4
		343	81,9	Z	32	2,1	1 521	759	49,9	303	19,9	205	13,5	91	6,0	65	4,3
132	Kleinheubach, M .....	2 586	1 701	E	40	2,4	1 661	773	46,5	447	26,9	168	10,1	141	8,5	91	5,5
		885	65,8	Z	33	1,9	1 668	644	38,6	443	26,6	225	13,5	151	9,1	110	6,6
133	Kleinwallstadt, M .....	4 240	3 139	E	70	2,2	3 069	1 535	50,0	588	19,2	328	10,7	321	10,5	187	6,1
		1 101	74,0	Z	40	1,3	3 099	1 183	38,2	550	17,7	525	16,9	359	11,6	203	6,6
134	Klingenberg a.Main, St .....	4 416	3 103	E	75	2,4	3 028	1 458	48,2	674	22,3	247	8,2	319	10,5	225	7,4
		1 313	70,3	Z	55	1,8	3 048	1 143	37,5	651	21,4	425	13,9	328	10,8	234	7,7
135	Laudenbach .....	1 035	774	E	7	0,9	767	396	51,6	146	19,0	75	9,8	70	9,1	47	6,1
		261	74,8	Z	3	0,4	771	342	44,4	142	18,4	105	13,6	63	8,2	51	6,6
136	Leidersbach .....	3 727	2 829	E	82	2,9	2 747	1 670	60,8	286	10,4	311	11,3	230	8,4	129	4,7
		898	75,9	Z	53	1,9	2 776	1 412	50,9	271	9,8	468	16,9	223	8,0	162	5,8
139	Miltenberg, St .....	6 888	4 807	E	101	2,1	4 706	2 418	51,4	798	17,0	561	11,9	511	10,9	289	6,1
		2 081	69,8	Z	61	1,3	4 746	2 059	43,4	751	15,8	766	16,1	502	10,6	302	6,4
140	Mömlingen .....	3 859	2 989	E	70	2,3	2 919	1 605	55,0	450	15,4	266	9,1	266	9,1	216	7,4
		870	77,5	Z	49	1,6	2 940	1 275	43,4	434	14,8	422	14,4	283	9,6	239	8,1
141	Mönchberg, M .....	2 029	1 576	E	28	1,8	1 548	945	61,0	192	12,4	169	10,9	131	8,5	73	4,7
		453	77,7	Z	18	1,1	1 558	774	49,7	211	13,5	235	15,1	147	9,4	77	4,9
143	Neunkirchen .....	1 222	985	E	14	1,4	971	648	66,7	99	10,2	106	10,9	60	6,2	32	3,3
		237	80,6	Z	7	0,7	978	584	59,7	91	9,3	139	14,2	62	6,3	44	4,5
144	Niedernberg .....	3 784	2 848	E	61	2,1	2 787	1 481	53,1	412	14,8	290	10,4	373	13,4	163	5,8
		936	75,3	Z	49	1,7	2 799	1 185	42,3	365	13,0	443	15,8	381	13,6	176	6,3
145	Obernburg a.Main, St .....	6 548	5 077	E	148	2,9	4 929	2 683	54,4	874	17,7	507	10,3	449	9,1	266	5,4
		1 471	77,5	Z	93	1,8	4 984	2 071	41,6	841	16,9	833	16,7	533	10,7	283	5,7
151	Röllbach .....	1 312	962	E	23	2,4	939	526	56,0	119	12,7	105	11,2	86	9,2	67	7,1
		350	73,3	Z	23	2,4	939	441	47,0	120	12,8	138	14,7	81	8,6	68	7,2
153	Rüdenau .....	632	460	E	13	2,8	447	218	48,8	118	26,4	47	10,5	38	8,5	20	4,5
		172	72,8	Z	11	2,4	449	190	42,3	111	24,7	72	16,0	34	7,6	22	4,9
156	Schneeberg, M .....	1 413	1 074	E	18	1,7	1 056	634	60,0	179	17,0	87	8,2	92	8,7	38	3,6
		339	76,0	Z	13	1,2	1 061	556	52,4	161	15,2	138	13,0	86	8,1	44	4,1
158	Stadtprozelten, St .....	1 143	738	E	19	2,6	719	333	46,3	159	22,1	88	12,2	45	6,3	56	7,8
		405	64,6	Z	18	2,4	720	279	38,8	146	20,3	117	16,3	44	6,1	59	8,2
160	Sulzbach a.Main, M .....	5 362	3 991	E	89	2,2	3 902	2 067	53,0	585	15,0	455	11,7	415	10,6	243	6,2
		1 371	74,4	Z	67	1,7	3 924	1 624	41,4	589	15,0	711	18,1	400	10,2	253	6,4
165	Weilbach, M .....	1 810	1 376	E	35	2,5	1 341	674	50,3	307	22,9	128	9,5	113	8,4	74	5,5
		434	76,0	Z	23	1,7	1 353	575	42,5	289	21,4	193	14,3	97	7,2	76	5,6
169	Wörth a.Main, St .....	3 361	2 219	E	57	2,6	2 162	1 091	50,5	453	21,0	210	9,7	203	9,4	138	6,4
		1 142	66,0	Z	45	2,0	2 174	913	42,0	409	18,8	326	15,0	212	9,8	151	6,9
	Zusammen	96 774	70 907	E	1 722	2,4	69 185	36 423	52,6	12 719	18,4	7 374	10,7	6 316	9,1	4 111	5,9
		25 867	73,3	Z	1 219	1,7	69 688	29 956	43,0	12 179	17,5	10 749	15,4	6 593	9,5	4 421	6,3

677 Landkreis Main-Spessart

114	Arnstein, St .....	6 615	4 980	E	92	1,8	4 888	2 852	58,3	724	14,8	396	8,1	426	8,7	310	6,3
		1 635	75,3	Z	66	1,3	4 914	2 395	48,7	627	12,8	669	13,6	487	9,9	316	6,4
116	Aura i.Sinngrund .....	823	602	E	8	1,3	594	315	53,0	119	20,0	59	9,9	19	3,2	35	5,9
		221	73,1	Z	6	1,0	596	255	42,8	117	19,6	106	17,8	18	3,0	32	5,4

Regierungsbezirken, Kreisen und Gemeinden

Von den gültigen Stimmen entfielen auf (geordnet nach der Reihenfolge auf dem Stimmzettel)																	Schl. Nr.
Sonstige		davon															
		NPD	REP	FAMILIE	BP	PBC	BüSo	MLPD	CM	DVU	DIE VIOLETTEN	Die Tierschutz- partei	ödp	PIRATEN	RRP	Übrige	
Anzahl	%	Anzahl															
17	18	19	20	21	22	23	24	25	26	27	28	29	30	31	32	33	

Noch: Unterfranken

																		676
176	3,9	82	58	-	-	36	-	-	-	-	-	-	-	-	-	-	-	122
376	8,3	65	50	40	7	7	1	1	4	6	8	25	34	97	31	-	-	123
118	5,3	44	55	-	-	19	-	-	-	-	-	-	-	-	-	-	-	124
237	10,6	43	45	17	11	5	1	-	3	1	10	20	16	38	27	-	-	125
55	3,7	24	29	-	-	2	-	-	-	-	-	-	-	-	-	-	-	126
124	8,3	16	21	9	3	1	-	3	4	1	1	6	3	48	8	-	-	128
71	2,6	31	30	-	-	10	-	-	-	-	-	-	-	-	-	-	-	129
218	7,8	33	25	36	11	-	-	-	3	1	4	10	27	32	36	-	-	130
73	3,1	34	20	-	-	19	-	-	-	-	-	-	-	-	-	-	-	131
225	9,4	29	22	35	9	4	2	-	2	-	7	17	19	56	23	-	-	132
43	3,9	19	18	-	-	6	-	-	-	-	-	-	-	-	-	-	-	133
98	8,7	20	17	17	3	1	-	-	-	-	-	7	5	20	8	-	-	134
47	3,1	26	13	-	-	8	-	-	-	-	-	-	-	-	-	-	-	135
98	6,4	24	10	10	4	-	-	-	2	1	-	6	12	19	10	-	-	136
41	2,5	22	12	-	-	7	-	-	-	-	-	-	-	-	-	-	-	137
95	5,7	18	10	9	-	-	-	-	-	1	1	9	10	26	11	-	-	138
110	3,6	43	47	-	-	20	-	-	-	-	-	-	-	-	-	-	-	139
279	9,0	41	30	24	9	3	2	1	2	3	5	22	26	79	32	-	-	140
105	3,5	40	51	-	-	14	-	-	-	-	-	-	-	-	-	-	-	141
267	8,8	36	46	34	6	2	-	-	3	-	10	24	25	54	27	-	-	142
33	4,3	17	12	-	-	4	-	-	-	-	-	-	-	-	-	-	-	143
68	8,8	14	11	5	1	-	-	-	2	-	2	7	8	15	3	-	-	144
121	4,4	64	32	-	-	25	-	-	-	-	-	-	-	-	-	-	-	145
240	8,6	68	33	28	15	6	-	-	5	1	5	22	12	31	14	-	-	146
129	2,7	54	48	-	-	27	-	-	-	-	-	-	-	-	-	-	-	147
366	7,7	52	38	19	12	8	3	-	5	1	16	24	70	77	41	-	-	148
116	4,0	48	47	-	-	21	-	-	-	-	-	-	-	-	-	-	-	149
287	9,8	44	38	36	11	2	1	-	3	-	5	21	33	63	30	-	-	150
38	2,5	16	13	-	-	9	-	-	-	-	-	-	-	-	-	-	-	151
114	7,3	14	15	11	8	1	-	-	2	2	8	10	8	23	12	-	-	152
26	2,7	11	8	-	-	7	-	-	-	-	-	-	-	-	-	-	-	153
58	5,9	8	8	9	1	-	-	-	-	-	1	2	13	13	3	-	-	154
68	2,4	34	27	-	-	7	-	-	-	-	-	-	-	-	-	-	-	155
249	8,9	27	30	34	6	3	1	-	2	1	8	25	23	78	11	-	-	156
150	3,0	68	57	-	-	25	-	-	-	-	-	-	-	-	-	-	-	157
423	8,5	60	58	46	7	4	1	1	8	2	11	40	28	100	57	-	-	158
36	3,8	11	17	-	-	8	-	-	-	-	-	-	-	-	-	-	-	159
91	9,7	8	15	7	6	1	1	-	1	-	-	9	9	29	5	-	-	160
6	1,3	1	3	-	-	2	-	-	-	-	-	-	-	-	-	-	-	161
20	4,5	2	2	6	-	1	-	-	-	-	1	1	3	3	1	-	-	162
26	2,5	11	10	-	-	5	-	-	-	-	-	-	-	-	-	-	-	163
76	7,2	12	8	14	1	-	-	1	1	-	1	5	5	20	8	-	-	164
38	5,3	15	20	-	-	3	-	-	-	-	-	-	-	-	-	-	-	165
75	10,4	12	19	6	-	2	-	-	-	-	-	2	2	21	11	-	-	166
137	3,5	69	46	-	-	22	-	-	-	-	-	-	-	-	-	-	-	167
347	8,8	55	43	38	10	8	1	2	2	-	15	17	26	96	34	-	-	168
45	3,4	20	17	-	-	8	-	-	-	-	-	-	-	-	-	-	-	169
123	9,1	20	12	9	3	5	-	-	1	-	7	16	23	21	6	-	-	170
67	3,1	26	30	-	-	11	-	-	-	-	-	-	-	-	-	-	-	171
163	7,5	21	27	20	1	1	3	1	1	-	8	13	19	35	13	-	-	172
2 242	3,2	977	873	-	-	392	-	-	-	-	-	-	-	-	-	-	-	Zus.
5 790	8,3	878	784	649	179	82	18	16	63	25	153	446	567	1 362	568	-	-	677
180	3,7	46	114	-	-	20	-	-	-	-	-	-	-	-	-	-	-	114
420	8,5	44	94	42	11	11	-	2	7	5	13	36	27	100	28	-	-	115
47	7,9	4	39	-	-	4	-	-	-	-	-	-	-	-	-	-	-	116
68	11,4	12	22	6	3	-	-	-	-	1	2	7	5	8	2	-	-	117

Noch: 1. Ergebnisse der Bundestagswahl 2009 nach

Schl. Nr.	Gebiet	Wahl- berechtigte	Wähler	Art der Stimme	Ungültige Stimmen		Gültige Stimmen		Von den gültigen Stimmen entfielen auf									
		Nicht- wähler	Wahlbe- teiligung in %						CSU		SPD		FDP		GRÜNE		DIE LINKE	
		1	2		Anzahl	%	Anzahl	%	Anzahl	%	Anzahl	%	Anzahl	%	Anzahl	%	Anzahl	%
		1	2	3	4	5	6		7	8	9	10	11	12	13	14	15	16

Noch: Unterfranken

677 Noch: Landkreis Main-Spessart

119	Birkenfeld .....	1 749	1 313	E	25	1,9	1 288	736	57,1	218	16,9	97	7,5	123	9,5	76	5,9
		436	75,1	Z	11	0,8	1 302	633	48,6	228	17,5	170	13,1	102	7,8	80	6,1
120	Bischbrunn .....	1 495	1 127	E	24	2,1	1 103	665	60,3	130	11,8	88	8,0	80	7,3	81	7,3
		368	75,4	Z	18	1,6	1 109	559	50,4	129	11,6	138	12,4	66	6,0	75	6,8
122	Burgsinn, M .....	2 070	1 549	E	27	1,7	1 522	707	46,5	434	28,5	89	5,8	115	7,6	77	5,1
		521	74,8	Z	26	1,7	1 523	614	40,3	337	22,1	193	12,7	141	9,3	96	6,3
125	Erlenbach b.Marktheidenfeld	1 985	1 578	E	30	1,9	1 548	803	51,9	359	23,2	115	7,4	166	10,7	72	4,7
		407	79,5	Z	25	1,6	1 553	648	41,7	346	22,3	196	12,6	182	11,7	70	4,5
126	Esselbach .....	1 637	1 123	E	23	2,0	1 100	579	52,6	138	12,5	75	6,8	172	15,6	79	7,2
		514	68,6	Z	13	1,2	1 110	500	45,0	143	12,9	116	10,5	118	10,6	67	6,0
127	Eußenheim .....	2 659	2 119	E	46	2,2	2 073	1 316	63,5	267	12,9	162	7,8	144	6,9	116	5,6
		540	79,7	Z	31	1,5	2 088	1 191	57,0	244	11,7	236	11,3	143	6,8	117	5,6
128	Fellen .....	699	567	E	6	1,1	561	397	70,8	62	11,1	39	7,0	23	4,1	16	2,9
		132	81,1	Z	8	1,4	559	339	60,6	43	7,7	92	16,5	28	5,0	17	3,0
129	Frammersbach, M .....	3 781	2 889	E	65	2,2	2 824	1 376	48,7	794	28,1	195	6,9	214	7,6	170	6,0
		892	76,4	Z	49	1,7	2 840	1 130	39,8	699	24,6	387	13,6	270	9,5	159	5,6
131	Gemünden a.Main, St .....	8 511	5 765	E	121	2,1	5 644	2 903	51,4	1 404	24,9	401	7,1	422	7,5	317	5,6
		2 746	67,7	Z	100	1,7	5 665	2 706	47,8	884	15,6	720	12,7	542	9,6	391	6,9
132	Gössenheim .....	1 022	767	E	9	1,2	758	439	57,9	143	18,9	50	6,6	66	8,7	36	4,7
		255	75,0	Z	4	0,5	763	421	55,2	96	12,6	75	9,8	77	10,1	38	5,0
133	Gräfendorf .....	1 144	940	E	17	1,8	923	529	57,3	181	19,6	70	7,6	45	4,9	64	6,9
		204	82,2	Z	9	1,0	931	468	50,3	140	15,0	114	12,2	66	7,1	71	7,6
135	Hafenlohr .....	1 509	1 110	E	19	1,7	1 091	568	52,1	224	20,5	78	7,1	124	11,4	64	5,9
		399	73,6	Z	14	1,3	1 096	465	42,4	206	18,8	134	12,2	142	13,0	67	6,1
137	Hasloch .....	1 033	779	E	28	3,6	751	319	42,5	188	25,0	82	10,9	63	8,4	54	7,2
		254	75,4	Z	23	3,0	756	285	37,7	170	22,5	106	14,0	71	9,4	58	7,7
142	Himmelstadt .....	1 359	1 087	E	27	2,5	1 060	565	53,3	166	15,7	79	7,5	148	14,0	64	6,0
		272	80,0	Z	21	1,9	1 066	487	45,7	170	15,9	112	10,5	130	12,2	53	5,0
146	Karbach, M .....	1 132	852	E	21	2,5	831	447	53,8	142	17,1	59	7,1	94	11,3	61	7,3
		280	75,3	Z	13	1,5	839	386	46,0	127	15,1	110	13,1	86	10,3	60	7,2
148	Karlstadt, St .....	11 625	8 985	E	160	1,8	8 825	4 673	53,0	1 949	22,1	572	6,5	911	10,3	514	5,8
		2 640	77,3	Z	125	1,4	8 860	4 001	45,2	1 691	19,1	1 029	11,6	1 032	11,6	554	6,3
149	Karsbach .....	1 436	1 097	E	21	1,9	1 076	619	57,5	185	17,2	81	7,5	86	8,0	64	5,9
		339	76,4	Z	10	0,9	1 087	532	48,9	163	15,0	141	13,0	91	8,4	75	6,9
151	Kreuzwertheim, M .....	3 047	2 321	E	54	2,3	2 267	1 129	49,8	418	18,4	207	9,1	258	11,4	176	7,8
		726	76,2	Z	48	2,1	2 273	876	38,5	416	18,3	372	16,4	248	10,9	177	7,8
154	Triefenstein, M .....	3 421	2 673	E	54	2,0	2 619	1 399	53,4	462	17,6	187	7,1	309	11,8	161	6,1
		748	78,1	Z	38	1,4	2 635	1 153	43,8	462	17,5	334	12,7	284	10,8	167	6,3
155	Lohr a.Main, St .....	12 012	9 157	E	138	1,5	9 019	4 617	51,2	2 045	22,7	658	7,3	926	10,3	589	6,5
		2 855	76,2	Z	90	1,0	9 067	3 919	43,2	1 752	19,3	1 173	12,9	1 023	11,3	621	6,8
157	Marktheidenfeld, St .....	8 453	5 951	E	131	2,2	5 820	2 976	51,1	1 018	17,5	496	8,5	667	11,5	431	7,4
		2 502	70,4	Z	97	1,6	5 854	2 455	41,9	977	16,7	868	14,8	621	10,6	425	7,3
159	Mittelsinn .....	712	542	E	6	1,1	536	226	42,2	174	32,5	43	8,0	23	4,3	32	6,0
		170	76,1	Z	3	0,6	539	197	36,5	156	28,9	72	13,4	25	4,6	38	7,1
164	Neuendorf .....	706	541	E	10	1,8	531	286	53,9	123	23,2	32	6,0	43	8,1	32	6,0
		165	76,6	Z	4	0,7	537	254	47,3	97	18,1	60	11,2	48	8,9	34	6,3
165	Neuhütten .....	984	714	E	27	3,8	687	364	53,0	144	21,0	55	8,0	57	8,3	48	7,0
		270	72,6	Z	23	3,2	691	307	44,4	132	19,1	81	11,7	71	10,3	47	6,8
166	Neustadt a.Main .....	1 038	769	E	11	1,4	758	358	47,2	176	23,2	58	7,7	63	8,3	85	11,2
		269	74,1	Z	5	0,7	764	297	38,9	165	21,6	103	13,5	74	9,7	68	8,9
169	Obersinn, M .....	866	622	E	11	1,8	611	316	51,7	128	20,9	34	5,6	57	9,3	27	4,4
		244	71,8	Z	11	1,8	611	275	45,0	107	17,5	82	13,4	63	10,3	26	4,3
170	Partenstein .....	2 303	1 745	E	34	1,9	1 711	625	36,5	638	37,3	102	6,0	194	11,3	107	6,3
		558	75,8	Z	21	1,2	1 724	544	31,6	559	32,4	160	9,3	205	11,9	120	7,0
172	Rechtenbach .....	839	552	E	11	2,0	541	266	49,2	161	29,8	29	5,4	28	5,2	36	6,7
		287	65,8	Z	6	1,1	546	224	41,0	156	28,6	57	10,4	33	6,0	39	7,1



Regierungsbezirken, Kreisen und Gemeinden

Von den gültigen Stimmen entfielen auf (geordnet nach der Reihenfolge auf dem Stimmzettel)																	Schl. Nr.
Sonstige		davon															
		NPD	REP	FAMILIE	BP	PBC	BüSo	MLPD	CM	DVU	DIE VIOLETTEN	Die Tierschutz- partei	ödp	PIRATEN	RRP	Übrige	
Anzahl	%	Anzahl															
17	18	19	20	21	22	23	24	25	26	27	28	29	30	31	32	33	

Noch: Unterfranken

677

38	3,0	16	16	-	-	6	-	-	-	-	-	-	-	-	-	-	119
89	6,8	17	17	14	1	1	-	-	2	-	-	7	6	23	1	-	-
59	5,3	21	22	-	-	16	-	-	-	-	-	-	-	-	-	-	120
142	12,8	23	28	12	5	4	-	-	-	-	9	9	12	34	6	-	-
100	6,6	15	81	-	-	4	-	-	-	-	-	-	-	-	-	-	122
142	9,3	18	44	9	1	3	-	-	-	-	-	12	4	42	9	-	-
33	2,1	7	16	-	-	10	-	-	-	-	-	-	-	-	-	-	125
111	7,1	10	9	8	3	3	-	2	-	1	3	15	8	45	4	-	-
57	5,2	16	17	-	-	24	-	-	-	-	-	-	-	-	-	-	126
166	15,0	18	16	13	4	8	-	-	1	3	9	55	10	19	10	-	-
68	3,3	24	37	-	-	7	-	-	-	-	-	-	-	-	-	-	127
157	7,5	18	33	18	8	2	-	1	1	3	4	6	14	44	5	-	-
24	4,3	1	22	-	-	1	-	-	-	-	-	-	-	-	-	-	128
40	7,2	2	17	6	1	-	-	1	-	-	1	3	4	1	4	-	-
75	2,7	19	47	-	-	9	-	-	-	-	-	-	-	-	-	-	129
195	6,9	21	36	17	10	-	2	3	-	-	4	24	12	51	15	-	-
197	3,5	55	117	-	-	25	-	-	-	-	-	-	-	-	-	-	131
422	7,4	49	82	37	15	6	5	1	6	2	5	42	34	111	27	-	-
24	3,2	5	18	-	-	1	-	-	-	-	-	-	-	-	-	-	132
56	7,3	4	18	8	4	1	-	-	1	-	-	3	5	10	2	-	-
34	3,7	10	18	-	-	6	-	-	-	-	-	-	-	-	-	-	133
72	7,7	12	14	5	1	1	5	-	2	-	4	6	6	15	1	-	-
33	3,0	7	19	-	-	7	-	-	-	-	-	-	-	-	-	-	135
82	7,5	12	16	6	7	3	-	-	1	1	2	7	10	15	2	-	-
45	6,0	13	13	-	-	19	-	-	-	-	-	-	-	-	-	-	137
66	8,7	11	7	5	2	4	-	1	-	1	-	8	5	17	5	-	-
38	3,6	8	23	-	-	7	-	-	-	-	-	-	-	-	-	-	142
114	10,7	12	20	11	3	2	3	1	1	-	5	5	13	34	4	-	-
28	3,4	6	16	-	-	6	-	-	-	-	-	-	-	-	-	-	146
70	8,3	11	9	7	6	2	-	1	-	1	2	3	5	17	6	-	-
206	2,3	64	111	-	-	31	-	-	-	-	-	-	-	-	-	-	148
553	6,2	61	86	57	23	9	1	2	7	1	16	38	51	160	41	-	-
41	3,8	8	29	-	-	4	-	-	-	-	-	-	-	-	-	-	149
85	7,8	11	21	7	2	4	-	-	1	-	1	10	5	21	2	-	-
79	3,5	33	26	-	-	20	-	-	-	-	-	-	-	-	-	-	151
184	8,1	29	21	12	6	5	-	-	1	2	4	29	7	55	13	-	-
101	3,9	28	34	-	-	39	-	-	-	-	-	-	-	-	-	-	154
235	8,9	38	21	25	7	12	1	1	-	2	7	21	25	60	15	-	-
184	2,0	43	96	-	-	45	-	-	-	-	-	-	-	-	-	-	155
579	6,4	42	83	48	24	8	2	2	7	4	23	51	53	164	68	-	-
232	4,0	54	70	-	-	108	-	-	-	-	-	-	-	-	-	-	157
508	8,7	56	43	30	12	31	2	3	1	1	14	107	58	117	33	-	-
38	7,1	10	24	-	-	4	-	-	-	-	-	-	-	-	-	-	159
51	9,5	10	16	9	-	1	-	-	-	-	-	2	4	5	4	-	-
15	2,8	7	5	-	-	3	-	-	-	-	-	-	-	-	-	-	164
44	8,2	6	5	4	5	-	-	-	-	-	-	5	5	8	6	-	-
19	2,8	4	12	-	-	3	-	-	-	-	-	-	-	-	-	-	165
53	7,7	3	10	5	1	1	-	-	-	-	-	5	8	14	6	-	-
18	2,4	4	11	-	-	3	-	-	-	-	-	-	-	-	-	-	166
57	7,5	7	8	11	2	1	-	-	-	-	-	4	4	14	6	-	-
49	8,0	13	34	-	-	2	-	-	-	-	-	-	-	-	-	-	169
58	9,5	15	19	5	1	-	-	-	-	1	2	7	3	3	2	-	-
45	2,6	12	24	-	-	9	-	-	-	-	-	-	-	-	-	-	170
136	7,9	16	23	7	4	3	1	1	-	1	1	12	15	37	15	-	-
21	3,9	3	9	-	-	9	-	-	-	-	-	-	-	-	-	-	172
37	6,8	5	7	2	1	1	2	-	2	-	1	4	-	8	4	-	-

Noch: 1. Ergebnisse der Bundestagswahl 2009 nach

Schl. Nr.	Gebiet	Wahl- berechtigte	Wähler	Art der Stimme	Ungültige Stimmen		Gültige Stimmen		Von den gültigen Stimmen entfielen auf									
		Nicht- wähler	Wahlbe- teiligung in %						CSU		SPD		FDP		GRÜNE		DIE LINKE	
		1	2	3	Anzahl	%	Anzahl	%	Anzahl	%	Anzahl	%	Anzahl	%	Anzahl	%	Anzahl	%
		1	2	3	4	5	6		7	8	9	10	11	12	13	14	15	16

Noch: Unterfranken

677 Noch: Landkreis Main-Spessart

175	Retzstadt .....	1 322 255	1 067 80,7	E Z	13 14	1,2 1,3	1 054 1 053	641 510	60,8 48,4	153 142	14,5 13,5	68 126	6,5 12,0	96 112	9,1 10,6	57 58	5,4 5,5
177	Rieneck, St .....	1 681 429	1 252 74,5	E Z	19 16	1,5 1,3	1 233 1 236	464 542	37,6 43,9	524 227	42,5 18,4	66 160	5,4 12,9	65 107	5,3 8,7	60 83	4,9 6,7
178	Roden .....	829 232	597 72,0	E Z	13 8	2,2 1,3	584 589	347 297	59,4 50,4	78 68	13,4 11,5	56 91	9,6 15,4	46 40	7,9 6,8	34 38	5,8 6,5
181	Rothenfels, St .....	827 232	595 71,9	E Z	8 5	1,3 0,8	587 590	255 225	43,4 38,1	159 147	27,1 24,9	49 74	8,3 12,5	68 56	11,6 9,5	51 59	8,7 10,0
182	Schollbrunn .....	741 219	522 70,4	E Z	17 18	3,3 3,4	505 504	274 239	54,3 47,4	85 84	16,8 16,7	36 55	7,1 10,9	45 38	8,9 7,5	31 32	6,1 6,3
186	Steinfeld .....	1 793 375	1 418 79,1	E Z	29 18	2,0 1,3	1 389 1 400	793 698	57,1 49,9	201 196	14,5 14,0	93 158	6,7 11,3	195 185	14,0 13,2	72 62	5,2 4,4
189	Thüngen, M .....	1 093 270	823 75,3	E Z	14 11	1,7 1,3	809 812	365 306	45,1 37,7	219 207	27,1 25,5	54 95	6,7 11,7	80 72	9,9 8,9	54 56	6,7 6,9
193	Urspringen .....	1 092 308	784 71,8	E Z	20 10	2,6 1,3	764 774	400 351	52,4 45,3	124 145	16,2 18,7	64 111	8,4 14,3	113 56	14,8 7,2	38 48	5,0 6,2
200	Wiesthal .....	1 142 301	841 73,6	E Z	8 7	1,0 0,8	833 834	389 320	46,7 38,4	231 208	27,7 24,9	49 92	5,9 11,0	53 58	6,4 7,0	75 74	9,0 8,9
203	Zellingen, M .....	5 122 1 262	3 860 75,4	E Z	67 45	1,7 1,2	3 793 3 815	1 821 1 553	48,0 40,7	852 730	22,5 19,1	261 443	6,9 11,6	506 481	13,3 12,6	240 257	6,3 6,7
	Zusammen	102 307 25 732	76 575 74,8	E Z	1 464 1 070	1,9 1,4	75 111 75 505	39 119 33 557	52,1 44,4	15 940 13 693	21,2 18,1	5 484 9 611	7,3 12,7	7 333 7 692	9,8 10,2	4 706 4 925	6,3 6,5

678 Landkreis Schweinfurt

115	Bergheimfeld .....	4 088 1 017	3 071 75,1	E Z	75 44	2,4 1,4	2 996 3 027	1 417 1 319	47,3 43,6	484 450	16,2 14,9	292 402	9,7 13,3	322 327	10,7 10,8	392 318	13,1 10,5
122	Dingolshausen .....	995 222	773 77,7	E Z	18 5	2,3 0,6	755 768	396 390	52,5 50,8	105 79	13,9 10,3	104 106	13,8 13,8	55 61	7,3 7,9	62 50	8,2 6,5
123	Dittelbrunn .....	5 876 1 192	4 684 79,7	E Z	51 32	1,1 0,7	4 633 4 652	2 251 2 049	48,6 44,0	856 786	18,5 16,9	465 665	10,0 14,3	486 470	10,5 10,1	457 404	9,9 8,7
124	Donnersdorf .....	1 498 311	1 187 79,2	E Z	29 17	2,4 1,4	1 158 1 170	636 578	54,9 49,4	136 121	11,7 10,3	142 179	12,3 15,3	70 71	6,0 6,1	116 98	10,0 8,4
128	Euerbach .....	2 454 533	1 921 78,3	E Z	42 22	2,2 1,1	1 879 1 899	795 752	42,3 39,6	379 359	20,2 18,9	194 230	10,3 12,1	223 205	11,9 10,8	199 163	10,6 8,6
130	Frankenwinheim .....	796 160	636 79,9	E Z	18 8	2,8 1,3	618 628	327 332	52,9 52,9	84 70	13,6 11,1	90 103	14,6 16,4	67 48	10,8 7,6	35 30	5,7 4,8
132	Geldersheim .....	2 003 507	1 496 74,7	E Z	29 19	1,9 1,3	1 467 1 477	736 680	50,2 46,0	272 239	18,5 16,2	115 175	7,8 11,8	122 117	8,3 7,9	168 152	11,5 10,3
134	Gerolzhofen, St .....	5 350 1 537	3 813 71,3	E Z	85 38	2,2 1,0	3 728 3 775	1 816 1 663	48,7 44,1	661 586	17,7 15,5	401 562	10,8 14,9	340 338	9,1 9,0	361 316	9,7 8,4
135	Gochsheim .....	5 002 1 330	3 672 73,4	E Z	68 56	1,9 1,5	3 604 3 616	1 474 1 357	40,9 37,5	817 771	22,7 21,3	327 472	9,1 13,1	338 315	9,4 8,7	528 462	14,7 12,8
136	Grafenrheinfeld .....	2 774 611	2 163 78,0	E Z	41 25	1,9 1,2	2 122 2 138	956 892	45,1 41,7	406 390	19,1 18,2	185 265	8,7 12,4	216 204	10,2 9,5	282 224	13,3 10,5
138	Grettstadt .....	3 324 819	2 505 75,4	E Z	67 53	2,7 2,1	2 438 2 452	1 278 1 132	52,4 46,2	381 355	15,6 14,5	224 334	9,2 13,6	184 184	7,5 7,5	289 241	11,9 9,8
150	Kolitzheim .....	4 434 905	3 529 79,6	E Z	107 48	3,0 1,4	3 422 3 481	1 799 1 764	52,6 50,7	524 419	15,3 12,0	416 491	12,2 14,1	247 241	7,2 6,9	297 261	8,7 7,5
153	Lülsfeld .....	651 99	552 84,8	E Z	15 8	2,7 1,4	537 544	299 302	55,7 55,5	94 75	17,5 13,8	44 58	8,2 10,7	28 30	5,2 5,5	37 27	6,9 5,0
157	Michelau i.Steigerwald .....	919 216	703 76,5	E Z	40 21	5,7 3,0	663 682	348 343	52,5 50,3	76 68	11,5 10,0	72 77	10,9 11,3	51 50	7,7 7,3	67 74	10,1 10,9
160	Niederwerrn .....	6 249 1 724	4 525 72,4	E Z	70 36	1,5 0,8	4 455 4 489	1 934 1 776	43,4 39,6	983 894	22,1 19,9	356 504	8,0 11,2	407 430	9,1 9,6	591 502	13,3 11,2
164	Oberschwarzach, M .....	1 118 242	876 78,4	E Z	19 11	2,2 1,3	857 865	519 497	60,6 57,5	91 70	10,6 8,1	101 123	11,8 14,2	53 48	6,2 5,5	66 57	7,7 6,6
168	Poppenhausen .....	3 328 756	2 572 77,3	E Z	58 32	2,3 1,2	2 514 2 540	1 243 1 197	49,4 47,1	394 327	15,7 12,9	215 286	8,6 11,3	249 246	9,9 9,7	322 284	12,8 11,2

E = Erststimmen. Z = Zweitstimmen.

Regierungsbezirken, Kreisen und Gemeinden

Von den gültigen Stimmen entfielen auf (geordnet nach der Reihenfolge auf dem Stimmzettel)																	Schl. Nr.
Sonstige		davon															
		NPD	REP	FAMILIE	BP	PBC	BüSo	MLPD	CM	DVU	DIE VIOLETTEN	Die Tierschutz- partei	ödp	PIRATEN	RRP	Übrige	
Anzahl	%	Anzahl															
17	18	19	20	21	22	23	24	25	26	27	28	29	30	31	32	33	

Noch: Unterfranken

																		677
39	3,7	8	25	-	-	6	-	-	-	-	-	-	-	-	-	-	-	175
105	10,0	15	23	12	1	2	2	-	1	-	1	4	12	24	8	-	-	177
54	4,4	10	40	-	-	4	-	-	-	-	-	-	-	-	-	-	-	178
117	9,5	12	34	13	6	1	-	-	1	-	3	6	7	26	8	-	-	181
23	3,9	8	10	-	-	5	-	-	-	-	-	-	-	-	-	-	-	182
55	9,3	9	8	3	2	3	1	-	-	-	2	6	4	8	9	-	-	186
5	0,9	3	2	-	-	-	-	-	-	-	-	-	-	-	-	-	-	189
29	4,9	2	2	3	-	-	-	-	-	1	1	1	7	7	5	-	-	193
34	6,7	5	15	-	-	14	-	-	-	-	-	-	-	-	-	-	-	200
56	11,1	7	7	8	2	5	-	-	-	-	1	4	4	12	6	-	-	203
35	2,5	5	19	-	-	11	-	-	-	-	-	-	-	-	-	-	-	Zus.
101	7,2	6	13	7	3	-	-	-	1	1	2	15	17	31	5	-	-	
37	4,6	7	25	-	-	5	-	-	-	-	-	-	-	-	-	-	-	
76	9,4	6	22	7	3	1	-	-	2	-	1	9	8	15	2	-	-	
25	3,3	9	11	-	-	5	-	-	-	-	-	-	-	-	-	-	-	
63	8,1	9	9	7	3	3	-	-	1	-	1	2	6	17	5	-	-	
36	4,3	7	20	-	-	9	-	-	-	-	-	-	-	-	-	-	-	
82	9,8	7	17	13	1	3	-	-	-	1	1	10	6	16	7	-	-	
113	3,0	25	70	-	-	18	-	-	-	-	-	-	-	-	-	-	-	
351	9,2	31	62	37	6	5	2	8	3	1	9	21	31	118	17	-	-	
2 529	3,4	643	1 357	-	-	529	-	-	-	-	-	-	-	-	-	-	-	
6 027	8,0	697	1 042	556	200	150	29	30	50	34	154	621	520	1 526	418	-	-	

																		678
89	3,0	50	-	-	27	-	-	-	-	-	-	-	-	-	-	-	-	115
211	7,0	30	31	23	16	5	1	2	1	1	11	19	10	43	18	-	-	122
33	4,4	15	-	-	15	-	-	-	-	-	-	-	-	-	-	-	-	123
82	10,7	6	8	15	4	-	-	1	2	1	2	5	9	26	3	-	-	124
118	2,5	59	-	-	50	-	-	-	-	-	-	-	-	-	-	-	-	128
278	6,0	26	47	12	22	2	1	1	10	1	3	20	15	86	32	-	-	130
58	5,0	33	-	-	22	-	-	-	-	-	-	-	-	-	-	-	-	132
123	10,5	18	25	11	9	-	-	-	-	1	3	6	12	33	5	-	-	134
89	4,7	42	-	-	35	-	-	-	-	-	-	-	-	-	-	-	-	135
190	10,0	26	38	18	13	1	-	-	3	-	2	13	24	49	3	-	-	136
15	2,4	4	-	-	8	-	-	-	-	-	-	-	-	-	-	-	-	138
45	7,2	5	7	10	3	1	-	-	-	-	1	1	5	9	3	-	-	150
54	3,7	38	-	-	11	-	-	-	-	-	-	-	-	-	-	-	-	153
114	7,7	23	32	13	6	3	-	-	-	-	-	9	6	18	4	-	-	157
149	4,0	64	-	-	67	-	-	-	-	-	-	-	-	-	-	-	-	160
310	8,2	39	43	41	26	4	-	1	4	3	7	29	15	81	17	-	-	164
120	3,3	64	-	-	39	-	-	-	-	-	-	-	-	-	-	-	-	168
239	6,6	35	37	26	8	18	-	1	1	1	7	19	20	55	11	-	-	
77	3,6	35	-	-	31	-	-	-	-	-	-	-	-	-	-	-	-	
163	7,6	19	27	16	6	2	1	2	2	1	8	13	13	43	10	-	-	
82	3,4	39	-	-	33	-	-	-	-	-	-	-	-	-	-	-	-	
206	8,4	23	33	21	13	1	1	5	2	-	2	18	12	65	10	-	-	
139	4,1	63	-	-	64	-	-	-	-	-	-	-	-	-	-	-	-	
305	8,8	42	65	33	20	5	2	1	11	3	5	11	21	74	12	-	-	
35	6,5	24	-	-	9	-	-	-	-	-	-	-	-	-	-	-	-	
52	9,6	14	14	7	3	2	-	-	-	-	-	3	-	6	3	-	-	
49	7,4	17	-	-	28	-	-	-	-	-	-	-	-	-	-	-	-	
70	10,3	12	11	6	8	-	-	-	4	-	2	8	5	13	1	-	-	
184	4,1	101	-	-	60	-	-	-	-	-	-	-	-	-	-	-	-	
383	8,5	53	75	26	27	20	1	4	7	2	10	20	25	81	32	-	-	
27	3,2	16	-	-	9	-	-	-	-	-	-	-	-	-	-	-	-	
70	8,1	10	15	7	6	2	-	-	-	-	3	2	4	20	1	-	-	
91	3,6	37	-	-	40	-	-	-	-	-	-	-	-	-	-	-	-	
200	7,9	31	23	16	16	9	1	4	-	1	7	12	16	53	11	-	-	

Noch: 1. Ergebnisse der Bundestagswahl 2009 nach

Schl. Nr.	Gebiet	Wahl- berechtigte	Wähler	Art der Stimme	Ungültige Stimmen		Gültige Stimmen		Von den gültigen Stimmen entfielen auf									
		Nicht- wähler	Wahlbe- teiligung in %						CSU		SPD		FDP		GRÜNE		DIE LINKE	
		1	2		Anzahl	%	Anzahl	%	Anzahl	%	Anzahl	%	Anzahl	%	Anzahl	%	Anzahl	%
		1	2	3	4	5	6		7	8	9	10	11	12	13	14	15	16

Noch: Unterfranken

678 Noch: Landkreis Schweinfurt

170	Röthlein .....	3 751 919	2 832 75,5	E Z	77 45	2,7 1,6	2 755 2 787	1 428 1 366	51,8 49,0	398 356	14,4 12,8	257 342	9,3 12,3	212 234	7,7 8,4	295 254	10,7 9,1
174	Schonungen .....	6 361 1 295	5 066 79,6	E Z	107 64	2,1 1,3	4 959 5 002	2 359 2 246	47,6 44,9	1 017 939	20,5 18,8	403 528	8,1 10,6	460 448	9,3 9,0	536 466	10,8 9,3
175	Schwanfeld .....	1 548 361	1 187 76,7	E Z	31 14	2,6 1,2	1 156 1 173	595 566	51,5 48,3	169 158	14,6 13,5	140 186	12,1 15,9	106 94	9,2 8,0	109 84	9,4 7,2
176	Schwebheim .....	3 209 772	2 437 75,9	E Z	51 21	2,1 0,9	2 386 2 416	962 822	40,3 34,0	619 567	25,9 23,5	187 313	7,8 13,0	262 260	11,0 10,8	248 226	10,4 9,4
178	Sennfeld .....	3 110 816	2 294 73,8	E Z	40 29	1,7 1,3	2 254 2 265	931 822	41,3 36,3	534 502	23,7 22,2	168 278	7,5 12,3	261 244	11,6 10,8	296 261	13,1 11,5
181	Stadtlauringen, M .....	3 364 813	2 551 75,8	E Z	52 41	2,0 1,6	2 499 2 510	1 312 1 201	52,5 47,8	385 372	15,4 14,8	234 316	9,4 12,6	191 186	7,6 7,4	260 204	10,4 8,1
183	Sulzheim .....	1 605 286	1 319 82,2	E Z	34 26	2,6 2,0	1 285 1 293	736 689	57,3 53,3	154 132	12,0 10,2	108 165	8,4 12,8	91 81	7,1 6,3	139 120	10,8 9,3
186	Üchtelhausen .....	3 230 623	2 607 80,7	E Z	57 43	2,2 1,6	2 550 2 564	1 286 1 244	50,4 48,5	455 400	17,8 15,6	228 265	8,9 10,3	220 203	8,6 7,9	267 253	10,5 9,9
190	Waigolshausen .....	2 295 438	1 857 80,9	E Z	41 24	2,2 1,3	1 816 1 833	850 834	46,8 45,5	341 298	18,8 16,3	183 218	10,1 11,9	162 157	8,9 8,6	215 177	11,8 9,7
192	Wasserlosen .....	2 757 409	2 348 85,2	E Z	45 20	1,9 0,9	2 303 2 328	1 367 1 338	59,4 57,5	256 228	11,1 9,8	205 252	8,9 10,8	152 144	6,6 6,2	230 182	10,0 7,8
193	Werneck, M .....	8 346 1 862	6 484 77,7	E Z	132 72	2,0 1,1	6 352 6 412	3 319 3 185	52,3 49,7	824 744	13,0 11,6	572 749	9,0 11,7	774 709	12,2 11,1	632 532	9,9 8,3
196	Wipfeld .....	879 192	687 78,2	E Z	10 9	1,5 1,3	677 678	393 357	58,1 52,7	78 61	11,5 9,0	69 104	10,2 15,3	56 55	8,3 8,1	56 49	8,3 7,2
	Zusammen	91 314 20 967	70 347 77,0	E Z	1 509 883	2,1 1,3	68 838 69 464	33 762 31 693	49,0 45,6	11 973 10 816	17,4 15,6	6 497 8 748	9,4 12,6	6 405 6 200	9,3 8,9	7 552 6 471	11,0 9,3

679 Landkreis Würzburg

114	Aub, St .....	1 156 246	910 78,7	E Z	13 12	1,4 1,3	897 898	538 434	60,0 48,3	102 103	11,4 11,5	101 149	11,3 16,6	78 96	8,7 10,7	34 45	3,8 5,0
117	Bergtheim .....	2 727 549	2 178 79,9	E Z	28 21	1,3 1,0	2 150 2 157	1 093 980	50,8 45,4	385 305	17,9 14,1	219 296	10,2 13,7	245 263	11,4 12,2	120 116	5,6 5,4
118	Bieberehren .....	775 179	596 76,9	E Z	17 11	2,9 1,8	579 585	382 324	66,0 55,4	62 69	10,7 11,8	33 61	5,7 10,4	54 64	9,3 10,9	21 21	3,6 3,6
122	Büttthard, M .....	1 041 207	834 80,1	E Z	6 3	0,7 0,4	828 831	572 458	69,1 55,1	74 79	8,9 9,5	67 124	8,1 14,9	53 61	6,4 7,3	35 39	4,2 4,7
124	Eibelstadt, St .....	2 244 401	1 843 82,1	E Z	20 23	1,1 1,2	1 823 1 820	802 680	44,0 37,4	468 404	25,7 22,2	172 268	9,4 14,7	208 211	11,4 11,6	90 103	4,9 5,7
126	Eisingen .....	2 646 661	1 985 75,0	E Z	28 24	1,4 1,2	1 957 1 961	792 711	40,5 36,3	506 388	25,9 19,8	190 255	9,7 13,0	265 288	13,5 14,7	116 138	5,9 7,0
128	Erlabrunn .....	1 290 193	1 097 85,0	E Z	6 6	0,5 0,5	1 091 1 091	446 456	40,9 41,8	388 248	35,6 22,7	103 167	9,4 15,3	100 117	9,2 10,7	25 41	2,3 3,8
130	Estenfeld .....	3 831 781	3 050 79,6	E Z	38 25	1,2 0,8	3 012 3 025	1 449 1 260	48,1 41,7	649 557	21,5 18,4	312 418	10,4 13,8	337 370	11,2 12,2	132 141	4,4 4,7
131	Frickenhäuser a.Main, M .....	1 058 266	792 74,9	E Z	15 11	1,9 1,4	777 781	419 345	53,9 44,2	189 168	24,3 21,5	58 88	7,5 11,3	52 73	6,7 9,3	37 49	4,8 6,3
134	Gaukönigshofen .....	1 958 332	1 626 83,0	E Z	23 14	1,4 0,9	1 603 1 612	1 065 863	66,4 53,5	160 164	10,0 10,2	150 233	9,4 14,5	104 143	6,5 8,9	59 77	3,7 4,8
135	Gelchsheim, M .....	660 96	564 85,5	E Z	12 10	2,1 1,8	552 554	357 309	64,7 55,8	59 66	10,7 11,9	59 72	10,7 13,0	39 33	7,1 6,0	30 31	5,4 5,6
136	Gerbrunn .....	4 883 1 073	3 810 78,0	E Z	34 27	0,9 0,7	3 776 3 783	1 404 1 264	37,2 33,4	1 074 870	28,4 23,0	408 518	10,8 13,7	529 595	14,0 15,7	224 258	5,9 6,8
137	Geroldshausen .....	1 007 206	801 79,5	E Z	10 5	1,2 0,6	791 796	325 268	41,1 33,7	229 199	29,0 25,0	60 81	7,6 10,2	98 116	12,4 14,6	49 53	6,2 6,7
138	Giebelstadt, M .....	3 867 965	2 902 75,0	E Z	49 29	1,7 1,0	2 853 2 873	1 495 1 269	52,4 44,2	485 465	17,0 16,2	287 392	10,1 13,6	222 251	7,8 8,7	202 199	7,1 6,9
141	Greußenheim .....	1 262 256	1 006 79,7	E Z	16 14	1,6 1,4	990 992	576 498	58,2 50,2	135 111	13,6 11,2	69 115	7,0 11,6	119 108	12,0 10,9	54 62	5,5 6,3

Regierungsbezirken, Kreisen und Gemeinden

Von den gültigen Stimmen entfielen auf (geordnet nach der Reihenfolge auf dem Stimmzettel)																	Schl. Nr.
Sonstige		davon															
		NPD	REP	FAMILIE	BP	PBC	BüSo	MLPD	CM	DVU	DIE VIOLETTEN	Die Tierschutz- partei	ödp	PIRATEN	RRP	Übrige	
Anzahl	%	Anzahl															
17	18	19	20	21	22	23	24	25	26	27	28	29	30	31	32	33	

Noch: Unterfranken

																		678
165	6,0	60	-	-	57	-	-	-	-	-	-	-	-	-	-	-	48	170
235	8,4	37	41	29	21	5	4	-	1	-	7	12	8	60	10	-	-	-
184	3,7	90	-	-	69	-	-	-	-	-	-	-	-	-	-	-	25	174
375	7,5	52	69	31	32	6	1	1	3	3	13	24	35	80	25	-	-	-
37	3,2	16	-	-	16	-	-	-	-	-	-	-	-	-	-	-	5	175
85	7,2	10	14	10	8	-	-	-	1	-	3	6	4	25	4	-	-	-
108	4,5	47	-	-	40	-	-	-	-	-	-	-	-	-	-	-	21	176
228	9,4	37	35	17	16	16	-	2	-	-	10	16	13	48	18	-	-	-
64	2,8	34	-	-	24	-	-	-	-	-	-	-	-	-	-	-	6	178
158	7,0	28	25	11	6	8	-	3	-	-	7	8	5	47	10	-	-	-
117	4,7	62	-	-	44	-	-	-	-	-	-	-	-	-	-	-	11	181
231	9,2	39	28	21	21	9	1	-	4	5	5	11	8	68	11	-	-	-
57	4,4	26	-	-	25	-	-	-	-	-	-	-	-	-	-	-	6	183
106	8,2	18	24	16	4	1	-	-	4	-	4	4	5	21	5	-	-	-
94	3,7	47	-	-	40	-	-	-	-	-	-	-	-	-	-	-	7	186
199	7,8	29	40	22	12	5	2	-	2	2	4	10	10	52	9	-	-	-
65	3,6	41	-	-	23	-	-	-	-	-	-	-	-	-	-	-	1	190
149	8,1	20	38	15	4	-	-	1	1	1	3	9	11	33	13	-	-	-
93	4,0	44	-	-	36	-	-	-	-	-	-	-	-	-	-	-	13	192
184	7,9	25	36	20	12	3	-	-	5	-	3	5	13	51	11	-	-	-
231	3,6	104	-	-	94	-	-	-	-	-	-	-	-	-	-	-	33	193
493	7,7	72	66	64	27	7	3	3	14	1	8	25	49	127	27	-	-	-
25	3,7	16	-	-	7	-	-	-	-	-	-	-	-	-	-	-	2	196
52	7,7	8	14	1	6	2	-	-	1	-	-	3	2	12	3	-	-	-
2 649	3,8	1 288	-	-	1 023	-	-	-	-	-	-	-	-	-	-	-	338	Zus.
5 536	8,0	787	961	558	375	137	19	32	83	27	140	341	375	1 379	322	-	-	-

679

44	4,9	27	-	-	-	-	-	-	-	-	-	-	-	14	-	3	114
71	7,9	18	17	5	5	-	-	-	1	1	1	5	4	11	3	-	-
88	4,1	32	-	-	-	-	-	-	-	-	-	-	-	50	-	6	117
197	9,1	16	39	22	10	6	1	1	2	-	1	18	14	51	16	-	-
27	4,7	13	-	-	-	-	-	-	-	-	-	-	-	13	-	1	118
46	7,9	9	12	4	-	3	-	-	1	-	-	2	3	10	2	-	-
27	3,3	13	-	-	-	-	-	-	-	-	-	-	-	12	-	2	122
70	8,4	8	18	6	4	-	-	-	1	-	-	6	9	14	4	-	-
83	4,6	32	-	-	-	-	-	-	-	-	-	-	-	39	-	12	124
154	8,5	16	48	11	3	-	-	-	3	-	7	7	6	46	7	-	-
88	4,5	33	-	-	-	-	-	-	-	-	-	-	-	46	-	9	126
181	9,2	24	22	23	3	5	4	1	2	-	1	22	14	54	6	-	-
29	2,7	18	-	-	-	-	-	-	-	-	-	-	-	9	-	2	128
62	5,7	17	7	4	1	1	-	-	-	1	1	6	9	10	5	-	-
133	4,4	43	-	-	-	-	-	-	-	-	-	-	-	71	-	19	130
279	9,2	27	56	27	9	1	-	-	2	-	4	23	29	77	24	-	-
22	2,8	13	-	-	-	-	-	-	-	-	-	-	-	7	-	2	131
58	7,4	9	13	3	1	2	-	-	-	-	2	6	3	18	1	-	-
65	4,1	29	-	-	-	-	-	-	-	-	-	-	-	25	-	11	134
132	8,2	16	32	16	10	-	-	-	-	-	3	8	11	25	11	-	-
8	1,4	3	-	-	-	-	-	-	-	-	-	-	-	4	-	1	135
43	7,8	2	2	7	4	-	1	-	-	-	1	3	5	11	7	-	-
137	3,6	35	-	-	-	-	-	-	-	-	-	-	-	84	-	18	136
278	7,3	16	43	26	4	12	1	-	3	2	5	27	26	101	12	-	-
30	3,8	14	-	-	-	-	-	-	-	-	-	-	-	13	-	3	137
79	9,9	8	11	11	5	-	-	-	1	-	2	5	15	15	6	-	-
162	5,7	77	-	-	-	-	-	-	-	-	-	-	-	73	-	12	138
297	10,3	44	100	24	9	8	1	-	-	-	5	19	14	65	8	-	-
37	3,7	21	-	-	-	-	-	-	-	-	-	-	-	12	-	4	141
98	9,9	10	21	6	4	10	-	1	-	-	1	14	7	20	4	-	-

Noch: 1. Ergebnisse der Bundestagswahl 2009 nach

Schl. Nr.	Gebiet	Wahl- berechtigte	Wähler	Art der Stimme	Ungültige Stimmen		Gültige Stimmen	Von den gültigen Stimmen entfielen auf									
		Nicht- wähler	Wahlbe- teiligung in %					CSU		SPD		FDP		GRÜNE		DIE LINKE	
		1	2		3	Anzahl	%	Anzahl	Anzahl	%	Anzahl	%	Anzahl	%	Anzahl	%	
Noch: Unterfranken																	
679	Noch: Landkreis Würzburg																
142	Güntersleben .....	3 395 686	2 709 79,8	E Z	47 40	1,7 1,5	2 662 2 669	1 138 963	42,7 36,1	811 701	30,5 26,3	208 300	7,8 11,2	237 275	8,9 10,3	146 170	5,5 6,4
143	Hausen b. Würzburg .....	1 935 386	1 549 80,1	E Z	20 14	1,3 0,9	1 529 1 535	836 747	54,7 48,7	246 176	16,1 11,5	145 186	9,5 12,1	151 178	9,9 11,6	82 80	5,4 5,2
144	Helmstadt, M .....	2 110 451	1 659 78,6	E Z	26 19	1,6 1,1	1 633 1 640	892 784	54,6 47,8	260 226	15,9 13,8	155 218	9,5 13,3	157 159	9,6 9,7	101 101	6,2 6,2
146	Hettstadt .....	2 882 564	2 318 80,4	E Z	32 28	1,4 1,2	2 286 2 290	971 845	42,5 36,9	521 426	22,8 18,6	206 291	9,0 12,7	354 353	15,5 15,4	147 170	6,4 7,4
147	Höchberg, M .....	7 350 1 388	5 962 81,1	E Z	79 45	1,3 0,8	5 883 5 917	2 407 2 106	40,9 35,6	1 400 1 162	23,8 19,6	741 989	12,6 16,7	815 912	13,9 15,4	328 352	5,6 5,9
149	Holzkirchen .....	805 158	647 80,4	E Z	10 9	1,5 1,4	637 638	329 299	51,6 46,9	133 111	20,9 17,4	67 92	10,5 14,4	59 65	9,3 10,2	20 21	3,1 3,3
153	Kirchheim .....	1 723 324	1 399 81,2	E Z	23 8	1,6 0,6	1 376 1 391	653 562	47,5 40,4	350 325	25,4 23,4	130 188	9,4 13,5	119 126	8,6 9,1	68 62	4,9 4,5
154	Kist .....	2 005 470	1 535 76,6	E Z	20 18	1,3 1,2	1 515 1 517	586 519	38,7 34,2	371 335	24,5 22,1	186 195	12,3 12,9	142 147	9,4 9,7	135 128	8,9 8,4
155	Kleinrinderfeld .....	1 723 455	1 268 73,6	E Z	14 17	1,1 1,3	1 254 1 251	487 427	38,8 34,1	401 354	32,0 28,3	118 164	9,4 13,1	103 110	8,2 8,8	81 82	6,5 6,6
156	Kürnach .....	3 375 558	2 817 83,5	E Z	30 20	1,1 0,7	2 787 2 797	1 446 1 281	51,9 45,8	561 477	20,1 17,1	295 382	10,6 13,7	297 347	10,7 12,4	120 128	4,3 4,6
161	Margetshöchheim .....	2 596 415	2 181 84,0	E Z	23 19	1,1 0,9	2 158 2 162	687 799	31,8 37,0	1 008 532	46,7 24,6	141 235	6,5 10,9	206 355	9,5 16,4	82 129	3,8 6,0
164	Neubrunn, M .....	1 792 340	1 452 81,0	E Z	20 12	1,4 0,8	1 432 1 440	833 729	58,2 50,6	207 192	14,5 13,3	150 209	10,5 14,5	112 116	7,8 8,1	69 71	4,8 4,9
165	Altertheim .....	1 631 400	1 231 75,5	E Z	21 14	1,7 1,1	1 210 1 217	539 448	44,5 36,8	288 243	23,8 20,0	86 132	7,1 10,8	139 150	11,5 12,3	82 80	6,8 6,6
167	Eisenheim, M .....	999 199	800 80,1	E Z	9 4	1,1 0,5	791 796	422 381	53,4 47,9	157 131	19,8 16,5	79 109	10,0 13,7	73 77	9,2 9,7	42 45	5,3 5,7
169	Oberpleichfeld .....	841 170	671 79,8	E Z	12 9	1,8 1,3	659 662	384 336	58,3 50,8	88 78	13,4 11,8	76 104	11,5 15,7	68 70	10,3 10,6	17 22	2,6 3,3
170	Ochsenfurt, St .....	8 907 2 385	6 522 73,2	E Z	105 79	1,6 1,2	6 417 6 443	3 405 2 814	53,1 43,7	1 347 1 275	21,0 19,8	542 804	8,4 12,5	525 621	8,2 9,6	371 411	5,8 6,4
174	Prosselsheim .....	947 184	763 80,6	E Z	8 3	1,0 0,4	755 760	441 406	58,4 53,4	110 100	14,6 13,2	83 95	11,0 12,5	63 71	8,3 9,3	35 37	4,6 4,9
175	Randersacker, M .....	2 808 553	2 255 80,3	E Z	31 23	1,4 1,0	2 224 2 232	956 861	43,0 38,6	504 456	22,7 20,4	204 299	9,2 13,4	279 300	12,5 13,4	110 122	4,9 5,5
176	Reichenberg, M .....	3 285 618	2 667 81,2	E Z	32 17	1,2 0,6	2 635 2 650	1 127 954	42,8 36,0	683 573	25,9 21,6	275 384	10,4 14,5	307 360	11,7 13,6	145 150	5,5 5,7
177	Remlingen, M .....	1 198 274	924 77,1	E Z	23 17	2,5 1,8	901 907	361 334	40,1 36,8	201 163	22,3 18,0	101 113	11,2 12,5	110 110	12,2 12,1	83 83	9,2 9,2
179	Riedenheim .....	608 95	513 84,4	E Z	10 8	1,9 1,6	503 505	336 310	66,8 61,4	39 28	7,8 5,5	74 82	14,7 16,2	17 19	3,4 3,8	20 19	4,0 3,8
180	Rimpar, M .....	6 170 1 412	4 758 77,1	E Z	60 51	1,3 1,1	4 698 4 707	2 117 1 863	45,1 39,6	1 126 952	24,0 20,2	466 604	9,9 12,8	493 544	10,5 11,6	294 302	6,3 6,4
182	Röttingen, St .....	1 422 351	1 071 75,3	E Z	23 21	2,1 2,0	1 048 1 050	695 580	66,3 55,2	111 109	10,6 10,4	75 130	7,2 12,4	76 103	7,3 9,8	46 42	4,4 4,0
185	Rottendorf .....	4 180 859	3 321 79,4	E Z	39 22	1,2 0,7	3 282 3 299	1 538 1 395	46,9 42,3	773 630	23,6 19,1	298 405	9,1 12,3	357 404	10,9 12,2	181 217	5,5 6,6
187	Sommerhausen, M .....	1 360 191	1 169 86,0	E Z	13 11	1,1 0,9	1 156 1 158	525 468	45,4 40,4	257 230	22,2 19,9	139 163	12,0 14,1	141 149	12,2 12,9	58 67	5,0 5,8
188	Sonderhofen .....	603 80	523 86,7	E Z	9 9	1,7 1,7	514 514	385 306	74,9 59,5	36 34	7,0 6,6	37 72	7,2 14,0	37 39	7,2 7,6	17 25	3,3 4,9
192	Tauberrettersheim .....	654 118	536 82,0	E Z	19 15	3,5 2,8	517 521	327 304	63,2 58,3	68 68	13,2 13,1	47 57	9,1 10,9	35 29	6,8 5,6	21 27	4,1 5,2
193	Theilheim .....	1 879 407	1 472 78,3	E Z	28 18	1,9 1,2	1 444 1 454	692 613	47,9 42,2	322 261	22,3 18,0	150 196	10,4 13,5	152 177	10,5 12,2	70 89	4,8 6,1

E = Erststimmen. Z = Zweitstimmen.

Regierungsbezirken, Kreisen und Gemeinden

Von den gültigen Stimmen entfielen auf (geordnet nach der Reihenfolge auf dem Stimmzettel)																	Schl. Nr.
Sonstige		davon															
		NPD	REP	FAMILIE	BP	PBC	BüSo	MLPD	CM	DVU	DIE VIOLETTEN	Die Tierschutz- partei	ödp	PIRATEN	RRP	Übrige	
Anzahl	%	Anzahl															
17	18	19	20	21	22	23	24	25	26	27	28	29	30	31	32	33	
Noch: Unterfranken																	
																	679
122	4,6	47	-	-	-	-	-	-	-	-	-	-	-	53	-	22	142
260	9,7	26	79	21	6	2	2	-	2	1	7	22	21	56	15	-	-
69	4,5	23	-	-	-	-	-	-	-	-	-	-	-	42	-	4	143
168	10,9	10	33	9	3	1	1	-	4	1	4	12	25	54	11	-	-
68	4,2	36	-	-	-	-	-	-	-	-	-	-	-	27	-	5	144
152	9,3	14	52	13	2	1	-	-	-	-	1	12	21	29	7	-	-
87	3,8	27	-	-	-	-	-	-	-	-	-	-	-	53	-	7	146
205	9,0	17	27	11	7	3	1	-	2	-	2	39	24	63	9	-	-
192	3,3	61	-	-	-	-	-	-	-	-	-	-	-	118	-	13	147
396	6,7	29	58	24	15	12	2	1	7	1	11	51	46	115	24	-	-
29	4,6	15	-	-	-	-	-	-	-	-	-	-	-	13	-	1	149
50	7,8	11	5	8	1	-	-	-	-	1	1	6	2	14	1	-	-
56	4,1	33	-	-	-	-	-	-	-	-	-	-	-	18	-	5	153
128	9,2	20	39	9	1	2	-	-	1	1	2	8	9	22	14	-	-
95	6,3	58	-	-	-	-	-	-	-	-	-	-	-	25	-	12	154
193	12,7	34	51	20	5	2	2	2	2	2	1	17	10	34	11	-	-
64	5,1	41	-	-	-	-	-	-	-	-	-	-	-	19	-	4	155
114	9,1	20	47	8	2	-	-	-	-	-	-	8	7	16	6	-	-
68	2,4	24	-	-	-	-	-	-	-	-	-	-	-	37	-	7	156
182	6,5	18	36	18	11	4	-	-	4	-	1	8	25	44	13	-	-
34	1,6	14	-	-	-	-	-	-	-	-	-	-	-	17	-	3	161
112	5,2	11	23	5	1	5	-	-	1	-	-	12	11	37	6	-	-
61	4,3	30	-	-	-	-	-	-	-	-	-	-	-	28	-	3	164
123	8,5	18	30	14	3	6	-	2	-	-	-	5	8	27	10	-	-
76	6,3	43	-	-	-	-	-	-	-	-	-	-	-	24	-	9	165
164	13,5	11	65	21	11	11	-	-	3	-	2	6	6	21	7	-	-
18	2,3	8	-	-	-	-	-	-	-	-	-	-	-	8	-	2	167
53	6,7	3	9	9	3	5	-	-	-	-	-	4	3	14	3	-	-
26	3,9	7	-	-	-	-	-	-	-	-	-	-	-	16	-	3	169
52	7,9	6	6	5	-	-	1	-	-	-	-	3	10	20	1	-	-
227	3,5	96	-	-	-	-	-	-	-	-	-	-	-	106	-	25	170
518	8,0	62	91	48	22	22	-	-	2	3	14	40	44	130	40	-	-
23	3,0	8	-	-	-	-	-	-	-	-	-	-	-	12	-	3	174
51	6,7	6	3	4	6	-	-	-	-	-	4	2	9	12	5	-	-
171	7,7	27	-	-	-	-	-	-	-	-	-	-	-	42	-	102	175
194	8,7	14	36	12	2	-	2	1	-	-	2	15	47	50	13	-	-
98	3,7	43	-	-	-	-	-	-	-	-	-	-	-	38	-	17	176
229	8,6	32	45	15	9	8	2	1	1	-	6	19	26	53	12	-	-
45	5,0	17	-	-	-	-	-	-	-	-	-	-	-	18	-	10	177
104	11,5	11	17	8	3	5	1	2	-	-	5	10	13	20	9	-	-
17	3,4	12	-	-	-	-	-	-	-	-	-	-	-	5	-	-	179
47	9,3	5	19	3	4	-	-	-	4	-	1	4	2	3	2	-	-
202	4,3	85	-	-	-	-	-	-	-	-	-	-	-	90	-	27	180
442	9,4	45	102	37	16	6	2	1	6	2	9	36	39	108	33	-	-
45	4,3	23	-	-	-	-	-	-	-	-	-	-	-	21	-	1	182
86	8,2	14	18	13	1	-	-	-	3	-	1	-	6	24	6	-	-
135	4,1	62	-	-	-	-	-	-	-	-	-	-	-	57	-	16	185
248	7,5	34	48	24	14	1	-	1	3	-	3	20	24	66	10	-	-
36	3,1	20	-	-	-	-	-	-	-	-	-	-	-	12	-	4	187
81	7,0	14	14	5	5	1	-	-	1	-	1	7	12	15	6	-	-
2	0,4	1	-	-	-	-	-	-	-	-	-	-	-	-	-	1	188
38	7,4	3	9	7	5	-	-	-	-	-	4	3	2	4	1	-	-
19	3,7	7	-	-	-	-	-	-	-	-	-	-	-	8	-	4	192
36	6,9	4	5	5	2	2	3	-	1	-	-	2	1	8	3	-	-
58	4,0	21	-	-	-	-	-	-	-	-	-	-	-	29	-	8	193
118	8,1	9	36	12	5	1	2	-	1	-	-	5	11	25	11	-	-

Noch: 1. Ergebnisse der Bundestagswahl 2009 nach

Schl. · Nr.	Gebiet	Wahl- berechtigte	Wähler	Art der Stimme	Ungültige Stimmen		Gültige Stimmen		Von den gültigen Stimmen entfielen auf									
		Nicht- wähler	Wahlbe- teiligung in %						CSU		SPD		FDP		GRÜNE		DIE LINKE	
									Anzahl	%	Anzahl	%	Anzahl	%	Anzahl	%	Anzahl	%
		1	2	3	4	5	6	7	8	9	10	11	12	13	14	15	16	

Noch: Unterfranken

679 Noch: Landkreis Würzburg

194	Thüngersheim .....	2 118	1 714	E	30	1,8	1 684	711	42,2	452	26,8	133	7,9	211	12,5	118	7,0
		404	80,9	Z	29	1,7	1 685	654	38,8	351	20,8	191	11,3	232	13,8	126	7,5
196	Uettingen .....	1 418	1 079	E	15	1,4	1 064	481	45,2	200	18,8	118	11,1	151	14,2	65	6,1
		339	76,1	Z	9	0,8	1 070	408	38,1	190	17,8	151	14,1	124	11,6	83	7,8
200	Leinach .....	2 539	1 999	E	32	1,6	1 967	972	49,4	464	23,6	158	8,0	191	9,7	107	5,4
		540	78,7	Z	29	1,5	1 970	920	46,7	331	16,8	245	12,4	203	10,3	115	5,8
201	Unterpleichfeld .....	2 187	1 702	E	16	0,9	1 686	910	54,0	255	15,1	186	11,0	188	11,2	76	4,5
		485	77,8	Z	11	0,6	1 691	839	49,6	208	12,3	225	13,3	215	12,7	70	4,1
202	Veitshöchheim .....	7 670	5 887	E	76	1,3	5 811	2 465	42,4	1 599	27,5	608	10,5	642	11,0	327	5,6
		1 783	76,8	Z	59	1,0	5 828	2 198	37,7	1 238	21,2	861	14,8	769	13,2	390	6,7
204	Waldbrunn .....	2 108	1 665	E	27	1,6	1 638	813	49,6	334	20,4	158	9,6	179	10,9	82	5,0
		443	79,0	Z	15	0,9	1 650	692	41,9	270	16,4	262	15,9	201	12,2	97	5,9
205	Waldbüttelbrunn .....	3 851	2 982	E	29	1,0	2 953	1 224	41,4	775	26,2	300	10,2	370	12,5	184	6,2
		869	77,4	Z	24	0,8	2 958	1 085	36,7	626	21,2	421	14,2	412	13,9	219	7,4
206	Winterhausen, M .....	1 194	967	E	22	2,3	945	353	37,4	301	31,9	94	9,9	103	10,9	52	5,5
		227	81,0	Z	14	1,4	953	305	32,0	252	26,4	133	14,0	128	13,4	44	4,6
209	Zell a.Main, M .....	3 300	2 457	E	34	1,4	2 423	940	38,8	668	27,6	234	9,7	351	14,5	142	5,9
		843	74,5	Z	23	0,9	2 434	859	35,3	489	20,1	311	12,8	386	15,9	187	7,7
	Zusammen	125 973	99 138	E	1 382	1,4	97 756	46 099	47,2	22 392	22,9	9 551	9,8	10 513	10,8	5 352	5,5
		26 835	78,7	Z	1 018	1,0	98 120	40 513	41,3	18 499	18,9	13 235	13,5	11 825	12,1	5 936	6,0
	Landkreise zusammen	839 220	630 750	E	11 985	1,9	618 765	306 655	49,6	120 189	19,4	59 434	9,6	67 687	10,9	43 700	7,1
		208 470	75,2	Z	8 417	1,3	622 333	273 840	44,0	104 662	16,8	87 480	14,1	60 222	9,7	45 010	7,2



Regierungsbezirken, Kreisen und Gemeinden

Von den gültigen Stimmen entfielen auf (geordnet nach der Reihenfolge auf dem Stimmzettel)																	Schl. Nr.
Sonstige		davon															
		NPD	REP	FAMILIE	BP	PBC	BüSo	MLPD	CM	DVU	DIE VIOLETTEN	Die Tierschutz- partei	ödp	PIRATEN	RRP	Übrige	
Anzahl	%	Anzahl															
17	18	19	20	21	22	23	24	25	26	27	28	29	30	31	32	33	

Noch: Unterfranken

																	679
59	3,5	22	-	-	-	-	-	-	-	-	-	-	-	27	-	10	194
131	7,8	9	23	8	2	-	-	-	-	-	-	-	12	29	37	11	-
49	4,6	18	-	-	-	-	-	-	-	-	-	-	-	30	-	1	196
114	10,7	11	21	10	2	1	-	3	1	1	1	11	11	36	5	-	-
75	3,8	23	-	-	-	-	-	-	-	-	-	-	-	32	-	20	200
156	7,9	8	34	13	9	2	1	-	1	2	9	13	11	39	14	-	-
71	4,2	28	-	-	-	-	-	-	-	-	-	-	-	34	-	9	201
134	7,9	17	25	15	5	3	-	-	-	1	3	11	5	34	15	-	-
170	2,9	62	-	-	-	-	-	-	-	-	-	-	-	90	-	18	202
372	6,4	32	71	38	14	-	3	-	-	3	7	26	34	109	35	-	-
72	4,4	32	-	-	-	-	-	-	-	-	-	-	-	29	-	11	204
128	7,8	19	27	10	4	4	-	1	5	-	7	7	7	27	10	-	-
100	3,4	33	-	-	-	-	-	-	-	-	-	-	-	56	-	11	205
195	6,6	19	24	23	5	1	2	-	-	1	12	12	26	62	8	-	-
42	4,4	16	-	-	-	-	-	-	-	-	-	-	-	21	-	5	206
91	9,5	8	22	6	5	-	-	-	2	-	5	8	6	24	5	-	-
88	3,6	31	-	-	-	-	-	-	-	-	-	-	-	48	-	9	209
202	8,3	19	30	21	5	4	-	2	6	-	1	19	20	65	10	-	-
3 849	3,9	1 557	-	-	-	-	-	-	-	-	-	-	-	1 775	-	517	Zus.
8 112	8,3	883	1 721	727	288	163	35	20	79	24	161	666	782	2 045	518	-	-
21 100	3,4	11 114	2 230	-	1 987	921	-	-	-	-	-	-	1 410	1 775	-	1 663	Lkr
51 119	8,2	7 850	8 052	5 113	2 119	972	208	175	615	245	1 118	3 912	4 722	12 286	3 732	-	-

Noch: 1. Ergebnisse der Bundestagswahl 2009 nach

Schl. Nr.	Gebiet	Wahl- berechtigte	Wähler	Art der Stimme	Ungültige Stimmen		Gültige Stimmen		Von den gültigen Stimmen entfielen auf									
		Nicht- wähler	Wahlbe- teiligung in %						CSU		SPD		FDP		GRÜNE		DIE LINKE	
					Anzahl	%	Anzahl	Anzahl	%	Anzahl	%	Anzahl	%	Anzahl	%			
					1	2	3	4	5	6	7	8	9	10	11	12	13	14

Schwaben

Kreisfreie Städte

761	Augsburg .....	185 478	121 772	E	1 632	1,3	120 140	49 751	41,4	24 154	20,1	12 729	10,6	18 149	15,1	8 536	7,1
		63 706	65,7	Z	1 601	1,3	120 171	45 533	37,9	22 866	19,0	15 380	12,8	15 568	13,0	9 640	8,0
762	Kaufbeuren .....	31 663	20 425	E	320	1,6	20 105	10 499	52,2	2 685	13,4	2 227	11,1	1 829	9,1	1 559	7,8
		11 238	64,5	Z	241	1,2	20 184	8 907	44,1	2 745	13,6	3 403	16,9	1 931	9,6	1 523	7,5
763	Kempten (Allgäu) .....	47 475	30 991	E	405	1,3	30 586	14 565	47,6	4 252	13,9	3 724	12,2	3 975	13,0	2 094	6,8
		16 484	65,3	Z	316	1,0	30 675	12 277	40,0	4 762	15,5	5 032	16,4	3 367	11,0	2 250	7,3
764	Memmingen .....	29 798	19 988	E	389	1,9	19 599	8 395	42,8	4 867	24,8	2 192	11,2	1 563	8,0	1 147	5,9
		9 810	67,1	Z	270	1,4	19 718	8 088	41,0	3 253	16,5	3 304	16,8	1 938	9,8	1 296	6,6
	Kreisfreie Städte zusammen	294 414	193 176	E	2 746	1,4	190 430	83 210	43,7	35 958	18,9	20 872	11,0	25 516	13,4	13 336	7,0
		101 238	65,6	Z	2 428	1,3	190 748	74 805	39,2	33 626	17,6	27 119	14,2	22 804	12,0	14 709	7,7

771 Landkreis Aichach-Friedberg

111	Adelshausen .....	1 224	952	E	4	0,4	948	560	59,1	86	9,1	139	14,7	61	6,4	25	2,6
		272	77,8	Z	5	0,5	947	514	54,3	76	8,0	161	17,0	60	6,3	29	3,1
112	Affing .....	3 983	2 995	E	30	1,0	2 965	1 810	61,0	293	9,9	346	11,7	195	6,6	118	4,0
		988	75,2	Z	17	0,6	2 978	1 650	55,4	272	9,1	418	14,0	209	7,0	121	4,1
113	Aichach, St .....	15 261	10 451	E	130	1,2	10 321	5 152	49,9	1 509	14,6	1 801	17,4	809	7,8	438	4,2
		4 810	68,5	Z	93	0,9	10 358	4 937	47,7	1 436	13,9	1 600	15,4	973	9,4	513	5,0
114	Aindling, M .....	3 304	2 279	E	39	1,7	2 240	1 207	53,9	301	13,4	280	12,5	186	8,3	108	4,8
		1 025	69,0	Z	20	0,9	2 259	1 128	49,9	262	11,6	345	15,3	187	8,3	106	4,7
122	Dasing .....	4 040	2 982	E	29	1,0	2 953	1 696	57,4	347	11,8	370	12,5	233	7,9	135	4,6
		1 058	73,8	Z	13	0,4	2 969	1 515	51,0	361	12,2	460	15,5	247	8,3	154	5,2
129	Eurasburg .....	1 248	947	E	10	1,1	937	547	58,4	92	9,8	132	14,1	67	7,2	25	2,7
		301	75,9	Z	8	0,8	939	496	52,8	87	9,3	158	16,8	68	7,2	32	3,4
130	Friedberg, St .....	22 456	17 720	E	301	1,7	17 419	9 224	53,0	2 769	15,9	2 100	12,1	1 531	8,8	710	4,1
		4 736	78,9	Z	207	1,2	17 513	8 187	46,7	2 527	14,4	2 776	15,9	1 640	9,4	823	4,7
140	Hollenbach .....	1 823	1 309	E	21	1,6	1 288	758	58,9	117	9,1	178	13,8	78	6,1	42	3,3
		514	71,8	Z	13	1,0	1 296	722	55,7	120	9,3	176	13,6	75	5,8	57	4,4
141	Inchenhofen, M .....	1 828	1 323	E	17	1,3	1 306	837	64,1	111	8,5	132	10,1	75	5,7	47	3,6
		505	72,4	Z	17	1,3	1 306	766	58,7	93	7,1	177	13,6	80	6,1	46	3,5
142	Kissing .....	8 461	6 306	E	86	1,4	6 220	2 947	47,4	1 227	19,7	741	11,9	581	9,3	337	5,4
		2 155	74,5	Z	56	0,9	6 250	2 534	40,5	1 067	17,1	1 005	16,1	637	10,2	394	6,3
144	Kühbach, M .....	3 019	2 181	E	27	1,2	2 154	1 199	55,7	247	11,5	286	13,3	166	7,7	86	4,0
		838	72,2	Z	13	0,6	2 168	1 111	51,2	197	9,1	337	15,5	184	8,5	89	4,1
145	Merching .....	2 322	1 771	E	26	1,5	1 745	913	52,3	244	14,0	230	13,2	170	9,7	72	4,1
		551	76,3	Z	14	0,8	1 757	791	45,0	242	13,8	274	15,6	173	9,8	85	4,8
146	Mering, M .....	9 852	7 469	E	89	1,2	7 380	3 457	46,8	1 461	19,8	846	11,5	799	10,8	388	5,3
		2 383	75,8	Z	59	0,8	7 410	2 933	39,6	1 294	17,5	1 167	15,7	911	12,3	436	5,9
149	Obergriesbach .....	1 537	1 159	E	23	2,0	1 136	611	53,8	146	12,9	151	13,3	128	11,3	46	4,0
		378	75,4	Z	9	0,8	1 150	551	47,9	142	12,3	185	16,1	123	10,7	59	5,1
155	Petersdorf .....	1 309	957	E	15	1,6	942	563	59,8	79	8,4	113	12,0	68	7,2	58	6,2
		352	73,1	Z	10	1,0	947	488	51,5	80	8,4	160	16,9	79	8,3	48	5,1
156	Pöttmes, M .....	4 801	3 395	E	41	1,2	3 354	2 089	62,3	325	9,7	346	10,3	230	6,9	140	4,2
		1 406	70,7	Z	30	0,9	3 365	1 958	58,2	288	8,6	432	12,8	235	7,0	144	4,3
158	Rehling .....	1 878	1 340	E	27	2,0	1 313	761	58,0	130	9,9	154	11,7	94	7,2	69	5,3
		538	71,4	Z	16	1,2	1 324	690	52,1	110	8,3	178	13,4	103	7,8	70	5,3
160	Ried .....	2 247	1 794	E	13	0,7	1 781	1 058	59,4	199	11,2	225	12,6	126	7,1	59	3,3
		453	79,8	Z	12	0,7	1 782	941	52,8	191	10,7	307	17,2	127	7,1	54	3,0
162	Schiltberg .....	1 404	1 011	E	21	2,1	990	597	60,3	69	7,0	138	13,9	55	5,6	48	4,8
		393	72,0	Z	11	1,1	1 000	552	55,2	65	6,5	160	16,0	57	5,7	53	5,3
163	Schmiechen .....	944	719	E	15	2,1	704	374	53,1	104	14,8	78	11,1	59	8,4	26	3,7
		225	76,2	Z	12	1,7	707	324	45,8	97	13,7	104	14,7	62	8,8	26	3,7
165	Sielenbach .....	1 194	909	E	6	0,7	903	525	58,1	84	9,3	123	13,6	61	6,8	36	4,0
		285	76,1	Z	3	0,3	906	494	54,5	77	8,5	138	15,2	72	7,9	34	3,8
168	Steindorf .....	702	570	E	11	1,9	559	304	54,4	69	12,3	71	12,7	51	9,1	27	4,8
		132	81,2	Z	9	1,6	561	278	49,6	56	10,0	91	16,2	64	11,4	25	4,5
169	Todtenweis .....	1 104	770	E	13	1,7	757	463	61,2	64	8,5	124	16,4	35	4,6	24	3,2
		334	69,7	Z	9	1,2	761	413	54,3	60	7,9	140	18,4	43	5,7	28	3,7

E = Erststimmen. Z = Zweitstimmen.

Regierungsbezirken, Kreisen und Gemeinden

Von den gültigen Stimmen entfielen auf (geordnet nach der Reihenfolge auf dem Stimmzettel)																	Schl. Nr.
Sonstige		davon															
		NPD	REP	FAMILIE	BP	PBC	BüSo	MLPD	CM	DVU	DIE VIOLETTEN	Die Tierschutz- partei	ödp	PIRATEN	RRP	Übrige	
Anzahl	%	Anzahl															
17	18	19	20	21	22	23	24	25	26	27	28	29	30	31	32	33	

Schwaben

6 821	5,7	1 857	-	-	872	-	158	220	-	-	-	-	1 459	-	1 509	746	761
11 184	9,3	1 466	771	575	583	113	82	106	103	82	274	868	974	3 821	1 366	-	-
1 306	6,5	319	-	-	412	-	-	-	-	-	-	-	291	-	-	284	762
1 675	8,3	257	111	119	190	37	13	6	32	12	39	128	209	415	107	-	-
1 976	6,5	299	581	-	330	-	-	-	-	-	-	-	766	-	-	-	763
2 987	9,7	281	506	214	188	66	8	22	52	16	82	229	448	630	245	-	-
1 435	7,3	434	-	-	193	-	-	-	-	-	-	-	605	-	-	203	764
1 839	9,3	342	100	100	116	124	10	6	19	12	38	106	399	367	100	-	-
11 538	6,1	2 909	581	-	1 807	-	158	220	-	-	-	-	3 121	-	1 509	1 233	Zus.
17 685	9,3	2 346	1 488	1 008	1 077	340	113	140	206	122	433	1 331	2 030	5 233	1 818	-	-

771

77	8,1	22	-	-	34	-	2	-	-	-	-	-	15	-	4	-	111
107	11,3	16	12	9	32	3	1	-	1	-	-	2	13	9	9	-	-
203	6,8	67	-	-	52	-	5	-	-	-	-	-	51	-	28	-	112
308	10,3	38	80	21	31	1	4	-	1	1	7	18	43	47	16	-	-
612	5,9	140	-	-	218	-	16	-	-	-	-	-	143	-	95	-	113
899	8,7	99	84	53	126	27	4	3	8	9	45	62	90	221	68	-	-
158	7,1	41	-	-	67	-	-	-	-	-	10	-	37	-	-	3	114
231	10,2	33	32	25	34	2	-	1	8	-	4	22	21	37	12	-	-
172	5,8	33	-	-	62	-	4	-	-	-	-	-	45	-	28	-	122
232	7,8	27	23	11	43	4	1	-	2	-	2	16	32	58	13	-	-
74	7,9	14	-	-	21	-	3	-	-	-	-	-	25	-	11	-	129
98	10,4	6	25	3	20	-	-	-	-	-	1	6	21	12	4	-	-
1 085	6,2	220	-	-	226	-	37	-	-	-	-	-	323	-	279	-	130
1 560	8,9	143	193	118	113	21	21	6	22	10	38	126	207	331	211	-	-
115	8,9	18	-	-	51	-	4	-	-	-	-	-	38	-	4	-	140
146	11,3	12	23	11	20	1	-	-	1	1	9	11	19	33	5	-	-
104	8,0	25	-	-	48	-	-	-	-	-	6	-	25	-	-	-	141
144	11,0	14	16	14	35	2	-	-	-	2	5	7	18	22	9	-	-
387	6,2	89	-	-	68	-	21	-	-	-	-	-	101	-	108	-	142
613	9,8	56	110	34	46	5	7	2	6	1	18	39	65	143	81	-	-
170	7,9	48	-	-	56	-	-	-	-	-	6	-	48	-	-	12	144
250	11,5	40	33	25	35	2	-	-	5	1	6	12	37	41	13	-	-
116	6,6	28	-	-	35	-	2	-	-	-	-	-	35	-	16	-	145
192	10,9	25	31	7	25	3	-	2	3	-	5	8	24	43	16	-	-
429	5,8	94	-	-	98	-	15	-	-	-	-	-	131	-	91	-	146
669	9,0	65	95	43	62	8	5	1	7	3	9	40	85	172	74	-	-
54	4,8	18	-	-	17	-	1	-	-	-	-	-	14	-	4	-	149
90	7,8	14	13	6	11	3	-	-	4	-	1	8	11	15	4	-	-
61	6,5	16	-	-	24	-	-	-	-	-	5	-	15	-	-	1	155
92	9,7	13	15	9	13	-	-	1	5	-	2	5	11	12	6	-	-
224	6,7	59	-	-	96	-	-	-	-	-	22	-	42	-	-	5	156
308	9,2	39	46	26	52	2	2	1	5	-	13	19	30	47	26	-	-
105	8,0	35	-	-	31	-	5	-	-	-	-	-	21	-	13	-	158
173	13,1	21	30	15	20	-	1	-	2	-	2	18	15	38	11	-	-
114	6,4	40	-	-	34	-	4	-	-	-	-	-	21	-	15	-	160
162	9,1	28	28	7	27	-	-	-	3	-	2	21	6	31	9	-	-
83	8,4	15	-	-	37	-	-	-	-	-	8	-	19	-	-	4	162
113	11,3	12	13	5	27	1	2	-	1	-	4	11	10	20	7	-	-
63	8,9	23	-	-	18	-	1	-	-	-	-	-	14	-	7	-	163
94	13,3	11	20	11	14	1	-	-	3	1	1	7	10	8	7	-	-
74	8,2	12	-	-	33	-	2	-	-	-	-	-	24	-	3	-	165
91	10,0	8	10	2	26	1	1	-	-	3	3	2	16	13	6	-	-
37	6,6	14	-	-	11	-	2	-	-	-	-	-	7	-	3	-	168
47	8,4	7	10	3	6	-	1	-	1	1	3	7	-	5	3	-	-
47	6,2	18	-	-	21	-	-	-	-	-	3	-	5	-	-	-	169
77	10,1	12	9	8	9	2	-	-	1	-	3	2	2	15	14	-	-

Noch: 1. Ergebnisse der Bundestagswahl 2009 nach

Schl. · Nr.	Gebiet	Wahl- berechtigte	Wähler	Art der Stimme	Ungültige Stimmen		Gültige Stimmen	Von den gültigen Stimmen entfielen auf									
		Nicht- wähler	Wahlbe- teiligung in %					CSU		SPD		FDP		GRÜNE		DIE LINKE	
						Anzahl	%	Anzahl	Anzahl	%	Anzahl	%	Anzahl	%	Anzahl	%	
		1	2		3	4	5	6	7	8	9	10	11	12	13	14	15

Noch: Schwaben

771 Noch: Landkreis Aichach-Friedberg

176	Baar (Schwaben) .....	902	660	E	13	2,0	647	341	52,7	99	15,3	65	10,0	52	8,0	39	6,0
		242	73,2	Z	11	1,7	649	320	49,3	81	12,5	98	15,1	45	6,9	39	6,0
	Zusammen	96 843	71 969	E	1 007	1,4	70 962	37 993	53,5	10 172	14,3	9 169	12,9	5 910	8,3	3 103	4,4
		24 874	74,3	Z	667	0,9	71 302	34 293	48,1	9 281	13,0	11 047	15,5	6 454	9,1	3 465	4,9

772 Landkreis Augsburg

111	Adelsried .....	1 795	1 333	E	27	2,0	1 306	685	52,5	220	16,8	156	11,9	88	6,7	73	5,6
		462	74,3	Z	25	1,9	1 308	561	42,9	201	15,4	228	17,4	107	8,2	78	6,0
114	Allmannshofen .....	667	407	E	4	1,0	403	207	51,4	57	14,1	42	10,4	29	7,2	33	8,2
		260	61,0	Z	4	1,0	403	177	43,9	59	14,6	63	15,6	27	7	31	7,7
115	Altenmünster .....	2 993	2 192	E	31	1,4	2 161	1 331	61,6	226	10,5	224	10,4	164	7,6	85	3,9
		801	73,2	Z	19	0,9	2 173	1 149	52,9	212	9,8	347	16,0	175	8	102	4,7
117	Aystetten .....	2 281	1 846	E	12	0,7	1 834	892	48,6	412	22,5	255	13,9	119	6,5	69	3,8
		435	80,9	Z	10	0,5	1 836	795	43,3	263	14,3	392	21,4	165	9,0	84	4,6
121	Biberbach, M .....	2 675	1 975	E	31	1,6	1 944	1 101	56,6	303	15,6	201	10,3	163	8,4	71	3,7
		700	73,8	Z	22	1,1	1 953	937	48,0	288	14,7	278	14,2	195	10	97	5,0
125	Bobingen, St .....	11 781	8 493	E	129	1,5	8 364	4 328	51,7	1 644	19,7	822	9,8	720	8,6	404	4,8
		3 288	72,1	Z	95	1,1	8 398	3 578	42,6	1 533	18,3	1 316	15,7	793	9,4	479	5,7
126	Bonstetten .....	928	742	E	10	1,3	732	403	55,1	97	13,3	86	11,7	72	9,8	40	5,5
		186	80,0	Z	9	1,2	733	332	45,3	83	11,3	125	17,1	91	12	43	5,9
130	Diedorf, M .....	7 780	5 813	E	90	1,5	5 723	3 019	52,8	940	16,4	618	10,8	570	10,0	220	3,8
		1 967	74,7	Z	61	1,0	5 752	2 505	43,6	884	15,4	934	16,2	646	11,2	265	4,6
131	Dinkelscherben, M .....	5 088	3 843	E	67	1,7	3 776	2 175	57,6	506	13,4	358	9,5	303	8,0	155	4,1
		1 245	75,5	Z	39	1,0	3 804	1 844	48,5	491	12,9	515	13,5	377	9,9	201	5,3
134	Ehingen .....	762	541	E	9	1,7	532	257	48,3	73	13,7	68	12,8	60	11,3	33	6,2
		221	71,0	Z	8	1,5	533	215	40,3	72	13,5	96	18,0	48	9	39	7,3
136	Ellgau .....	767	582	E	6	1,0	576	342	59,4	73	12,7	47	8,2	37	6,4	33	5,7
		185	75,9	Z	8	1,4	574	300	52,3	63	11,0	73	12,7	42	7	34	5,9
137	Emersacker .....	1 048	744	E	17	2,3	727	393	54,1	98	13,5	75	10,3	53	7,3	48	6,6
		304	71,0	Z	9	1,2	735	309	42,0	94	12,8	122	16,6	57	8	56	7,6
141	Fischach, M .....	3 538	2 454	E	29	1,2	2 425	1 465	60,4	302	12,5	221	9,1	192	7,9	97	4,0
		1 084	69,4	Z	21	0,9	2 433	1 229	50,5	288	11,8	375	15,4	191	7,9	106	4,4
145	Gablingen .....	3 639	2 712	E	32	1,2	2 680	1 448	54,0	424	15,8	306	11,4	215	8,0	159	5,9
		927	74,5	Z	24	0,9	2 688	1 245	46,3	396	14,7	421	15,7	225	8	174	6,5
147	Gersthofen, St .....	15 003	10 324	E	135	1,3	10 189	4 987	48,9	1 880	18,5	1 067	10,5	769	7,5	637	6,3
		4 679	68,8	Z	119	1,2	10 205	4 321	42,3	1 754	17,2	1 498	14,7	835	8,2	737	7,2
148	Gessertshausen .....	3 338	2 598	E	36	1,4	2 562	1 320	51,5	399	15,6	274	10,7	269	10,5	137	5,3
		740	77,8	Z	26	1,0	2 572	1 162	45,2	351	13,6	358	13,9	287	11,2	151	5,9
149	Graben .....	2 622	1 917	E	21	1,1	1 896	1 028	54,2	251	13,2	286	15,1	117	6,2	97	5,1
		705	73,1	Z	18	0,9	1 899	865	45,6	253	13,3	382	20,1	128	6,7	90	4,7
151	Großaitingen .....	3 813	2 754	E	47	1,7	2 707	1 467	54,2	452	16,7	267	9,9	236	8,7	112	4,1
		1 059	72,2	Z	26	0,9	2 728	1 217	44,6	443	16,2	422	15,5	283	10,4	125	4,6
156	Heretsried .....	787	613	E	13	2,1	600	336	56,0	87	14,5	57	9,5	56	9,3	31	5,2
		174	77,9	Z	7	1,1	606	285	47,0	84	13,9	83	13,7	57	9	29	4,8
157	Hilttenfingen .....	1 140	782	E	12	1,5	770	445	57,8	97	12,6	77	10,0	56	7,3	40	5,2
		358	68,6	Z	11	1,4	771	402	52,1	91	11,8	99	12,8	50	6,5	45	5,8
159	Horgau .....	1 911	1 426	E	24	1,7	1 402	705	50,3	219	15,6	145	10,3	169	12,1	63	4,5
		485	74,6	Z	16	1,1	1 410	637	45,2	202	14,3	188	13,3	173	12,3	75	5,3
160	Kleinaitingen .....	883	684	E	10	1,5	674	403	59,8	71	10,5	91	13,5	41	6,1	33	4,9
		199	77,5	Z	5	0,7	679	329	48,5	65	9,6	145	21,4	52	7,7	40	5,9
162	Klosterlechfeld .....	2 136	1 618	E	20	1,2	1 598	810	50,7	277	17,3	195	12,2	119	7,4	93	5,8
		518	75,7	Z	17	1,1	1 601	693	43,3	258	16,1	269	16,8	121	7,6	103	6,4
163	Königsbrunn, St .....	20 718	14 185	E	157	1,1	14 028	6 893	49,1	2 114	15,1	1 909	13,6	1 559	11,1	782	5,6
		6 533	68,5	Z	147	1,0	14 038	6 195	44,1	2 115	15,1	2 265	16,1	1 330	9,5	912	6,5
166	Kühlenthal .....	624	464	E	6	1,3	458	271	59,2	44	9,6	59	12,9	28	6,1	28	6,1
		160	74,4	Z	4	0,9	460	253	55,0	45	9,8	73	15,9	27	6	31	6,7
167	Kutzenhausen .....	1 897	1 464	E	31	2,1	1 433	840	58,6	148	10,3	147	10,3	138	9,6	63	4,4
		433	77,2	Z	23	1,6	1 441	715	49,6	135	9,4	208	14,4	166	11,5	77	5,3

E = Erststimmen. Z = Zweitstimmen.

Regierungsbezirken, Kreisen und Gemeinden

Von den gültigen Stimmen entfielen auf (geordnet nach der Reihenfolge auf dem Stimmzettel)																	Schl. Nr.
Sonstige		davon															
		NPD	REP	FAMILIE	BP	PBC	BüSo	MLPD	CM	DVU	DIE VIOLETTEN	Die Tierschutz- partei	ödp	PIRATEN	RRP	Übrige	
Anzahl	%	Anzahl															
17	18	19	20	21	22	23	24	25	26	27	28	29	30	31	32	33	

Noch: Schwaben

																	771
51	7,9	16	-	-	17	-	-	-	-	-	6	-	8	-	-	4	176
66	10,2	13	6	1	11	1	-	-	1	1	3	5	5	14	5	-	
4 615	6,5	1 105	-	-	1 375	-	124	-	-	-	66	-	1 207	-	709	29	Zus.
6 762	9,5	752	957	467	838	90	50	17	90	34	186	474	791	1 387	629	-	
																	772
84	6,4	21	-	-	23	-	1	-	-	-	-	-	20	-	19	-	111
133	10,2	16	10	14	22	-	-	-	-	2	2	11	10	28	18	-	
35	8,7	20	-	-	7	-	2	-	-	-	-	-	5	-	1	-	114
46	11,4	15	13	2	4	-	-	1	-	2	-	4	-	5	-	-	
131	6,1	43	-	-	39	-	3	-	-	-	-	-	16	-	30	-	115
188	8,7	41	19	15	27	2	2	-	4	-	4	10	14	26	24	-	
87	4,7	23	-	-	18	-	3	-	-	-	-	-	22	-	21	-	117
137	7,5	18	8	9	11	-	1	1	-	2	3	9	16	41	18	-	
105	5,4	34	-	-	22	-	9	-	-	-	-	-	26	-	14	-	121
158	8,1	24	13	9	13	5	2	-	3	-	2	22	16	33	16	-	
446	5,3	123	-	-	81	-	13	-	-	-	-	-	125	-	104	-	125
699	8,3	86	71	49	59	8	1	1	17	5	16	61	84	163	78	-	
34	4,6	5	-	-	9	-	-	-	-	-	-	-	13	-	7	-	126
59	8,0	3	5	2	8	-	-	-	3	1	2	1	12	15	7	-	
356	6,2	107	-	-	64	-	21	-	-	-	-	-	85	-	79	-	130
518	9,0	104	27	31	29	19	1	3	7	2	16	48	55	118	58	-	
279	7,4	70	-	-	79	-	10	-	-	-	-	-	63	-	57	-	131
376	9,9	73	23	25	59	3	3	4	7	3	6	30	35	74	31	-	
41	7,7	12	-	-	13	-	1	-	-	-	-	-	9	-	6	-	134
63	11,8	8	3	11	7	-	-	-	-	1	1	6	8	11	7	-	
44	7,6	13	-	-	12	-	2	-	-	-	-	-	10	-	7	-	136
62	10,8	13	8	5	9	2	-	-	-	-	-	4	7	8	6	-	
60	8,3	22	-	-	9	-	3	-	-	-	-	-	11	-	15	-	137
97	13,2	15	26	9	9	-	1	-	-	1	1	-	13	12	10	-	
148	6,1	52	-	-	40	-	6	-	-	-	-	-	32	-	18	-	141
244	10,0	37	45	14	26	1	-	-	4	2	10	13	16	58	18	-	
128	4,8	34	-	-	28	-	4	-	-	-	-	-	29	-	33	-	145
227	8,4	33	32	25	18	2	2	-	3	1	8	17	21	38	27	-	
849	8,3	168	-	-	121	-	32	-	-	-	-	-	126	-	402	-	147
1 060	10,4	126	67	78	64	9	6	4	5	7	25	61	80	215	313	-	
163	6,4	43	-	-	40	-	7	-	-	-	-	-	40	-	33	-	148
263	10,2	44	24	22	26	2	1	1	2	2	9	22	32	44	32	-	
117	6,2	30	-	-	38	-	7	-	-	-	-	-	26	-	16	-	149
181	9,5	28	21	21	15	3	1	3	-	1	5	14	16	38	15	-	
173	6,4	43	-	-	27	-	5	-	-	-	-	-	66	-	32	-	151
238	8,7	28	34	15	17	1	3	-	1	-	7	18	47	43	24	-	
33	5,5	11	-	-	11	-	1	-	-	-	-	-	4	-	6	-	156
68	11,2	9	8	3	13	-	-	-	1	2	-	6	2	19	5	-	
55	7,1	8	-	-	11	-	4	-	-	-	-	-	20	-	12	-	157
84	10,9	7	6	7	9	1	2	-	2	-	2	7	17	10	14	-	
101	7,2	20	-	-	17	-	5	-	-	-	-	-	32	-	27	-	159
135	9,6	18	10	7	14	3	3	-	1	-	2	11	20	26	20	-	
35	5,2	7	-	-	7	-	2	-	-	-	-	-	13	-	6	-	160
48	7,1	8	7	4	3	1	-	-	1	-	2	2	6	12	2	-	
104	6,5	29	-	-	21	-	5	-	-	-	-	-	27	-	22	-	162
157	9,8	21	20	21	14	-	-	-	3	1	2	11	15	31	18	-	
771	5,5	181	-	-	150	-	19	10	-	-	-	-	162	-	149	100	163
1 221	8,7	136	128	90	91	23	7	7	12	6	33	97	99	345	147	-	
28	6,1	5	-	-	10	-	2	-	-	-	-	-	4	-	7	-	166
31	6,7	4	4	5	4	-	-	1	-	-	-	2	-	9	2	-	
97	6,8	30	-	-	27	-	4	-	-	-	-	-	23	-	13	-	167
140	9,7	27	15	10	21	-	1	-	-	2	5	5	15	28	11	-	

Noch: 1. Ergebnisse der Bundestagswahl 2009 nach

Schl. Nr.	Gebiet	Wahl- berechtigte	Wähler	Art der Stimme	Ungültige Stimmen		Gültige Stimmen		Von den gültigen Stimmen entfielen auf									
		Nicht- wähler	Wahlbe- teiligung in %						CSU		SPD		FDP		GRÜNE		DIE LINKE	
		1	2		Anzahl	%	Anzahl	%	Anzahl	%	Anzahl	%	Anzahl	%	Anzahl	%	Anzahl	%
		1	2	3	4	5	6		7	8	9	10	11	12	13	14	15	16

Noch: Schwaben

772 Noch: Landkreis Augsburg

168	Langenneufnach .....	1 300	876	E	9	1,0	867	489	56,4	96	11,1	108	12,5	79	9,1	24	2,8
		424	67,4	Z	6	0,7	870	415	47,7	94	10,8	168	19,3	66	7,6	29	3,3
170	Langerringen .....	2 887	1 994	E	30	1,5	1 964	1 116	56,8	197	10,0	233	11,9	150	7,6	91	4,6
		893	69,1	Z	22	1,1	1 972	1 022	51,8	170	8,6	298	15,1	157	8,0	95	4,8
171	Langweid a. Lech .....	5 098	3 526	E	59	1,7	3 467	1 871	54,0	589	17,0	320	9,2	238	6,9	219	6,3
		1 572	69,2	Z	36	1,0	3 490	1 570	45,0	572	16,4	512	14,7	255	7	240	6,9
177	Meitingen, M .....	8 414	6 106	E	71	1,2	6 035	3 117	51,6	1 103	18,3	585	9,7	469	7,8	343	5,7
		2 308	72,6	Z	60	1,0	6 046	2 664	44,1	1 051	17,4	836	13,8	531	9	385	6,4
178	Mickhausen .....	1 009	711	E	8	1,1	703	433	61,6	65	9,2	80	11,4	40	5,7	40	5,7
		298	70,5	Z	13	1,8	698	372	53,3	54	7,7	119	17,0	39	5,6	45	6,4
179	Mittelneufnach .....	793	560	E	9	1,6	551	323	58,6	50	9,1	70	12,7	48	8,7	18	3,3
		233	70,6	Z	8	1,4	552	290	52,5	44	8,0	91	16,5	52	9,4	20	3,6
184	Neusäß, St .....	16 637	12 444	E	158	1,3	12 286	6 224	50,7	2 046	16,7	1 470	12,0	1 261	10,3	563	4,6
		4 193	74,8	Z	97	0,8	12 347	5 328	43,2	1 821	14,7	2 192	17,8	1 407	11,4	628	5,1
185	Nordendorf .....	1 795	1 283	E	10	0,8	1 273	645	50,7	221	17,4	126	9,9	102	8,0	79	6,2
		512	71,5	Z	10	0,8	1 273	572	44,9	200	15,7	171	13,4	105	8	89	7,0
186	Oberottmarshausen .....	1 249	954	E	9	0,9	945	500	52,9	130	13,8	109	11,5	96	10,2	49	5,2
		295	76,4	Z	7	0,7	947	415	43,8	132	13,9	152	16,1	101	10,7	57	6,0
197	Scherstetten .....	798	567	E	6	1,1	561	374	66,7	47	8,4	47	8,4	41	7,3	23	4,1
		231	71,1	Z	5	0,9	562	319	56,8	44	7,8	81	14,4	44	7,8	23	4,1
200	Schwabmünchen, St .....	10 171	7 082	E	119	1,7	6 963	3 882	55,8	1 016	14,6	760	10,9	539	7,7	294	4,2
		3 089	69,6	Z	87	1,2	6 995	3 297	47,1	972	13,9	1 103	15,8	617	8,8	331	4,7
202	Stadtbergen, St .....	11 063	8 296	E	95	1,1	8 201	3 974	48,5	1 616	19,7	770	9,4	973	11,9	445	5,4
		2 767	75,0	Z	71	0,9	8 225	3 392	41,2	1 496	18,2	1 229	14,9	956	11,6	511	6,2
207	Thierhaupten, M .....	2 923	2 213	E	36	1,6	2 177	1 294	59,4	319	14,7	212	9,7	130	6,0	82	3,8
		710	75,7	Z	27	1,2	2 186	1 162	53,2	303	13,9	295	13,5	150	7	92	4,2
209	Untermeitingen .....	4 845	3 520	E	50	1,4	3 470	1 792	51,6	504	14,5	496	14,3	286	8,2	192	5,5
		1 325	72,7	Z	33	0,9	3 487	1 516	43,5	475	13,6	690	19,8	276	7,9	220	6,3
211	Ustersbach .....	826	600	E	13	2,2	587	373	63,5	58	9,9	49	8,3	46	7,8	19	3,2
		226	72,6	Z	7	1,2	593	311	52,4	64	10,8	72	12,1	64	10,8	19	3,2
214	Walkertshofen .....	843	611	E	10	1,6	601	326	54,2	71	11,8	51	8,5	55	9,2	32	5,3
		232	72,5	Z	6	1,0	605	289	47,8	71	11,7	76	12,6	58	9,6	35	5,8
215	Wehringen .....	2 244	1 627	E	30	1,8	1 597	874	54,7	277	17,3	161	10,1	149	9,3	63	3,9
		617	72,5	Z	18	1,1	1 609	746	46,4	259	16,1	232	14,4	152	9,4	84	5,2
216	Welden, M .....	2 830	2 051	E	36	1,8	2 015	1 126	55,9	309	15,3	187	9,3	150	7,4	85	4,2
		779	72,5	Z	30	1,5	2 021	952	47,1	273	13,5	294	14,5	170	8	108	5,3
217	Westendorf .....	1 175	865	E	8	0,9	857	466	54,4	105	12,3	103	12,0	72	8,4	62	7,2
		310	73,6	Z	10	1,2	855	415	48,5	104	12,2	131	15,3	73	9	55	6,4
223	Zusmarshausen, M .....	4 704	3 424	E	48	1,4	3 376	1 954	57,9	431	12,8	371	11,0	281	8,3	134	4,0
		1 280	72,8	Z	29	0,8	3 395	1 676	49,4	394	11,6	572	16,8	295	8,7	155	4,6
	Zusammen	182 218	131 816	E	1 820	1,4	129 996	68 704	52,9	20 664	15,9	14 361	11,0	11 547	8,9	6 493	5,0
		50 402	72,3	Z	1 355	1,0	130 461	58 973	45,2	19 316	14,8	20 589	15,8	12 216	9,4	7 425	5,7

773 Landkreis Dillingen a.d. Donau

111	Aislingen, M .....	1 071	757	E	7	0,9	750	476	63,5	74	9,9	100	13,3	37	4,9	34	4,5
		314	70,7	Z	6	0,8	751	447	59,5	62	8,3	104	13,8	49	7	39	5,2
112	Bachhagel .....	1 835	1 351	E	12	0,9	1 339	675	50,4	235	17,6	183	13,7	85	6,3	96	7,2
		484	73,6	Z	7	0,5	1 344	613	45,6	199	14,8	208	15,5	94	7	107	8,0
113	Bächingen a.d. Brenz .....	1 003	760	E	21	2,8	739	346	46,8	143	19,4	121	16,4	43	5,8	41	5,5
		243	75,8	Z	5	0,7	755	321	42,5	109	14,4	108	14,3	60	8	47	6,2
116	Binswangen .....	1 052	770	E	18	2,3	752	391	52,0	82	10,9	131	17,4	59	7,8	42	5,6
		282	73,2	Z	7	0,9	763	401	52,6	58	7,6	134	17,6	64	8	37	4,8
117	Bissingen, M .....	2 785	2 050	E	24	1,2	2 026	1 095	54,0	259	12,8	279	13,8	134	6,6	121	6,0
		735	73,6	Z	17	0,8	2 033	1 067	52,5	213	10,5	314	15,4	119	6	138	6,8
119	Blindheim .....	1 382	1 041	E	15	1,4	1 026	517	50,4	128	12,5	166	16,2	56	5,5	72	7,0
		341	75,3	Z	9	0,9	1 032	514	49,8	102	9,9	167	16,2	68	7	66	6,4
122	Buttenwiesen .....	4 388	3 175	E	47	1,5	3 128	1 672	53,5	385	12,3	424	13,6	257	8,2	158	5,1
		1 213	72,4	Z	38	1,2	3 137	1 575	50,2	305	9,7	497	15,8	267	9	155	4,9

Regierungsbezirken, Kreisen und Gemeinden

Von den gültigen Stimmen entfielen auf (geordnet nach der Reihenfolge auf dem Stimmzettel)																	Schl. Nr.
Sonstige		davon															
		NPD	REP	FAMILIE	BP	PBC	BüSo	MLPD	CM	DVU	DIE VIOLETTEN	Die Tierschutz- partei	ödp	PIRATEN	RRP	Übrige	
Anzahl	%	Anzahl															
17	18	19	20	21	22	23	24	25	26	27	28	29	30	31	32	33	

Noch: Schwaben

																	772
71	8,2	15	-	-	16	-	3	-	-	-	-	-	26	-	11	-	168
98	11,3	11	13	9	12	2	1	-	2	-	1	6	13	19	9	-	-
177	9,0	43	-	-	48	-	6	-	-	-	-	-	55	-	25	-	170
230	11,7	35	19	18	31	5	2	-	1	1	9	22	38	33	16	-	-
230	6,6	70	-	-	62	-	11	-	-	-	-	-	36	-	51	-	171
341	9,8	52	33	43	31	-	3	-	6	5	2	27	21	78	40	-	-
418	6,9	143	-	-	88	-	21	-	-	-	-	-	77	-	89	-	177
579	9,6	106	51	48	58	7	7	2	4	7	16	32	55	110	76	-	-
45	6,4	14	-	-	9	-	3	-	-	-	-	-	8	-	11	-	178
69	9,9	8	9	6	7	2	-	-	1	-	1	5	8	13	9	-	-
42	7,6	14	-	-	5	-	2	-	-	-	-	-	17	-	4	-	179
55	10,0	10	9	7	3	-	-	-	1	1	2	8	6	5	3	-	-
722	5,9	195	-	-	109	-	32	-	-	-	-	-	188	-	198	-	184
971	7,9	145	63	55	73	23	8	5	15	9	24	76	100	213	162	-	-
100	7,9	40	-	-	19	-	3	-	-	-	-	-	14	-	24	-	185
136	10,7	29	18	11	9	1	1	-	-	-	4	13	9	24	17	-	-
61	6,5	16	-	-	14	-	6	-	-	-	-	-	16	-	9	-	186
90	9,5	13	5	10	11	2	-	-	-	-	3	7	7	24	8	-	-
29	5,2	4	-	-	6	-	1	-	-	-	-	-	12	-	6	-	197
51	9,1	4	4	5	6	-	1	-	1	-	2	5	7	12	4	-	-
472	6,8	111	-	-	116	-	15	-	-	-	-	-	128	-	102	-	200
675	9,6	86	60	47	71	5	6	2	10	8	10	53	80	152	85	-	-
423	5,2	93	-	-	65	-	24	-	-	-	-	-	133	-	108	-	202
641	7,8	70	56	41	36	6	6	2	7	5	12	63	85	161	91	-	-
140	6,4	39	-	-	48	-	7	-	-	-	-	-	27	-	19	-	207
184	8,4	39	17	19	23	1	1	-	-	-	6	13	18	32	15	-	-
200	5,8	55	-	-	51	-	5	-	-	-	-	-	40	-	49	-	209
310	8,9	43	25	27	32	2	2	2	2	3	12	30	27	63	40	-	-
42	7,2	12	-	-	4	-	-	-	-	-	-	-	16	-	10	-	211
63	10,6	12	6	4	6	2	-	-	1	1	-	2	10	13	6	-	-
66	11,0	13	-	-	12	-	4	-	-	-	-	-	30	-	7	-	214
76	12,6	9	12	6	5	-	-	-	-	1	4	8	16	13	2	-	-
73	4,6	15	-	-	13	-	9	-	-	-	-	-	16	-	20	-	215
136	8,5	16	17	11	8	1	2	-	1	-	5	12	9	38	16	-	-
158	7,8	30	-	-	35	-	4	-	-	-	-	-	49	-	40	-	216
224	11,1	29	28	16	18	1	1	-	4	-	8	12	34	35	38	-	-
49	5,7	20	-	-	7	-	4	-	-	-	-	-	12	-	6	-	217
77	9,0	18	6	6	6	-	-	-	-	-	1	5	6	23	6	-	-
205	6,1	52	-	-	42	-	8	-	-	-	-	-	49	-	54	-	223
303	8,9	51	20	31	40	-	5	-	7	2	7	23	27	54	36	-	-
8 227	6,3	2 148	-	-	1 693	-	339	10	-	-	-	-	1 958	-	1 979	100	Zus.
11 942	9,2	1 728	1 118	923	1 078	145	83	39	139	86	292	914	1 232	2 565	1 600	-	-

773

29	3,9	12	-	-	9	-	-	-	-	-	3	-	4	-	-	1	111
50	6,7	10	11	8	3	-	-	-	-	-	-	3	3	7	5	-	-
65	4,9	27	-	-	21	-	-	-	-	-	5	-	9	-	-	3	112
123	9,2	19	27	15	11	3	1	1	3	1	5	2	6	21	8	-	-
45	6,1	15	-	-	19	-	-	-	-	-	2	-	8	-	-	1	113
110	14,6	5	72	9	6	2	-	-	-	-	1	3	-	9	3	-	-
47	6,3	18	-	-	15	-	-	-	-	-	7	-	6	-	-	1	116
69	9,0	9	12	7	8	-	-	-	-	-	5	5	3	16	4	-	-
138	6,8	55	-	-	40	-	-	-	-	-	20	-	21	-	-	2	117
182	9,0	42	29	18	18	6	-	-	-	2	17	5	12	24	9	-	-
87	8,5	46	-	-	22	-	-	-	-	-	2	-	14	-	-	3	119
115	11,1	38	27	8	11	-	-	-	3	-	-	2	13	10	3	-	-
232	7,4	93	-	-	61	-	-	-	-	-	30	-	41	-	-	7	122
338	10,8	63	43	22	43	6	-	1	7	2	22	23	23	65	18	-	-

Noch: 1. Ergebnisse der Bundestagswahl 2009 nach

Schl. Nr.	Gebiet	Wahl- berechtigte	Wähler	Art der Stimme	Ungültige Stimmen		Gültige Stimmen		Von den gültigen Stimmen entfielen auf									
		Nicht- wähler	Wahlbe- teiligung in %						CSU		SPD		FDP		GRÜNE		DIE LINKE	
		1	2		Anzahl	%	Anzahl	%	Anzahl	%	Anzahl	%	Anzahl	%	Anzahl	%	Anzahl	%
		1	2	3	4	5	6		7	8	9	10	11	12	13	14	15	16

Noch: Schwaben

773 Noch: Landkreis Dillingen a.d.Donau

125	Dillingen a.d.Donau, GKSt ...	14 205	9 125	E	155	1,7	8 970	4 630	51,6	1 276	14,2	1 491	16,6	615	6,9	507	5,7
		5 080	64,2	Z	112	1,2	9 013	4 560	50,6	1 170	13,0	1 338	14,8	634	7	541	6,0
133	Glött .....	922	621	E	13	2,1	608	304	50,0	96	15,8	94	15,5	50	8,2	37	6,1
		301	67,4	Z	8	1,3	613	286	46,7	80	13,1	99	16,2	58	10	37	6,0
136	Gundelfingen a.d.Donau, St	5 597	3 808	E	63	1,7	3 745	1 678	44,8	718	19,2	682	18,2	293	7,8	203	5,4
		1 789	68,0	Z	46	1,2	3 762	1 659	44,1	610	16,2	617	16,4	332	9	221	5,9
137	Haunsheim .....	1 234	923	E	11	1,2	912	472	51,8	150	16,4	137	15,0	55	6,0	50	5,5
		311	74,8	Z	7	0,8	916	427	46,6	154	16,8	144	15,7	45	5	56	6,1
139	Höchstädt a.d.Donau, St .....	4 945	2 933	E	46	1,6	2 887	1 286	44,5	482	16,7	580	20,1	174	6,0	172	6,0
		2 012	59,3	Z	21	0,7	2 912	1 265	43,4	423	14,5	553	19,0	192	7	175	6,0
140	Holzheim .....	2 944	2 047	E	16	0,8	2 031	1 066	52,5	275	13,5	320	15,8	136	6,7	102	5,0
		897	69,5	Z	12	0,6	2 035	991	48,7	233	11,4	337	16,6	156	8	110	5,4
143	Laugna .....	1 200	830	E	16	1,9	814	450	55,3	95	11,7	78	9,6	69	8,5	64	7,9
		370	69,2	Z	14	1,7	816	404	49,5	81	9,9	113	13,8	73	9	60	7,4
144	Lauingen (Donau), St .....	7 715	4 967	E	93	1,9	4 874	1 988	40,8	961	19,7	986	20,2	360	7,4	332	6,8
		2 748	64,4	Z	67	1,3	4 900	1 930	39,4	869	17,7	966	19,7	376	8	324	6,6
146	Lutzingen .....	784	589	E	5	0,8	584	293	50,2	100	17,1	106	18,2	24	4,1	28	4,8
		195	75,1	Z	4	0,7	585	294	50,3	75	12,8	105	17,9	33	6	27	4,6
147	Mödingen .....	1 058	772	E	14	1,8	758	424	55,9	100	13,2	136	17,9	26	3,4	28	3,7
		286	73,0	Z	10	1,3	762	409	53,7	88	11,5	111	14,6	23	3	27	3,5
150	Finningen .....	1 334	998	E	12	1,2	986	586	59,4	88	8,9	158	16,0	41	4,2	48	4,9
		336	74,8	Z	10	1,0	988	572	57,9	69	7,0	164	16,6	48	5	42	4,3
153	Medlingen .....	742	588	E	7	1,2	581	311	53,5	91	15,7	100	17,2	22	3,8	35	6,0
		154	79,2	Z	5	0,9	583	304	52,1	70	12,0	101	17,3	28	5	37	6,3
164	Schwenningen .....	1 140	845	E	17	2,0	828	449	54,2	96	11,6	143	17,3	44	5,3	46	5,6
		295	74,1	Z	12	1,4	833	456	54,7	77	9,2	130	15,6	50	6	39	4,7
170	Syrgenstein .....	2 870	2 044	E	35	1,7	2 009	906	45,1	415	20,7	262	13,0	144	7,2	156	7,8
		826	71,2	Z	21	1,0	2 023	825	40,8	357	17,6	290	14,3	157	8	144	7,1
179	Villenbach .....	927	656	E	16	2,4	640	363	56,7	72	11,3	98	15,3	30	4,7	32	5,0
		271	70,8	Z	9	1,4	647	331	51,2	62	9,6	114	17,6	37	6	31	4,8
182	Wertingen, St .....	6 746	4 685	E	84	1,8	4 601	2 212	48,1	685	14,9	639	13,9	443	9,6	278	6,0
		2 061	69,4	Z	54	1,2	4 631	2 044	44,1	573	12,4	754	16,3	482	10	284	6,1
183	Wittislingen, M .....	1 823	1 284	E	19	1,5	1 265	628	49,6	229	18,1	186	14,7	80	6,3	77	6,1
		539	70,4	Z	10	0,8	1 274	591	46,4	194	15,2	207	16,2	85	7	75	5,9
186	Ziertheim .....	819	605	E	12	2,0	593	312	52,6	74	12,5	82	13,8	33	5,6	46	7,8
		214	73,9	Z	7	1,2	598	290	48,5	63	10,5	72	12,0	38	6	44	7,4
187	Zöschingen .....	613	439	E	5	1,1	434	188	43,3	84	19,4	63	14,5	45	10,4	27	6,2
		174	71,6	Z	2	0,5	437	176	40,3	65	14,9	76	17,4	48	11	28	6,4
188	Zusamaltheim .....	927	618	E	9	1,5	609	336	55,2	86	14,1	87	14,3	32	5,3	23	3,8
		309	66,7	Z	7	1,1	611	315	51,6	72	11,8	99	16,2	48	8	19	3,1
	Zusammen	72 061	49 281	E	792	1,6	48 489	24 054	49,6	7 479	15,4	7 832	16,2	3 387	7,0	2 855	5,9
		22 780	68,4	Z	527	1,1	48 754	23 067	47,3	6 433	13,2	7 922	16,2	3 664	7,5	2 910	6,0

774 Landkreis Günzburg

111	Aletshausen .....	884	638	E	9	1,4	629	406	64,5	42	6,7	73	11,6	42	6,7	9	1,4
		246	72,2	Z	7	1,1	631	357	56,6	42	6,7	106	16,8	39	6,2	10	1,6
115	Balzhausen .....	905	645	E	19	2,9	626	398	63,6	35	5,6	63	10,1	45	7,2	32	5,1
		260	71,3	Z	6	0,9	639	367	57,4	35	5,5	86	13,5	43	6,7	31	4,9
116	Ursberg .....	2 755	1 592	E	49	3,1	1 543	950	61,6	124	8,0	163	10,6	137	8,9	75	4,9
		1 163	57,8	Z	29	1,8	1 563	915	58,5	129	8,3	179	11,5	110	7,0	82	5,2
117	Breitenthal .....	961	695	E	16	2,3	679	390	57,4	67	9,9	76	11,2	49	7,2	33	4,9
		266	72,3	Z	6	0,9	689	347	50,4	60	8,7	112	16,3	41	6,0	42	6,1
118	Bubesheim .....	1 082	796	E	13	1,6	783	440	56,2	115	14,7	80	10,2	51	6,5	53	6,8
		286	73,6	Z	10	1,3	786	379	48,2	130	16,5	124	15,8	33	4,2	56	7,1
119	Bibertal .....	3 621	2 652	E	49	1,8	2 603	1 369	52,6	367	14,1	264	10,1	274	10,5	177	6,8
		969	73,2	Z	25	0,9	2 627	1 189	45,3	365	13,9	408	15,5	225	8,6	178	6,8
121	Burgau, St .....	6 824	4 452	E	81	1,8	4 371	2 246	51,4	679	15,5	488	11,2	399	9,1	348	8,0
		2 372	65,2	Z	42	0,9	4 410	1 977	44,8	693	15,7	693	15,7	292	6,6	358	8,1

E = Erststimmen. Z = Zweitstimmen.



Regierungsbezirken, Kreisen und Gemeinden

Von den gültigen Stimmen entfielen auf (geordnet nach der Reihenfolge auf dem Stimmzettel)																	Schl. Nr.
Sonstige		davon															
		NPD	REP	FAMILIE	BP	PBC	BüSo	MLPD	CM	DVU	DIE VIOLETTEN	Die Tierschutz- partei	ödp	PIRATEN	RRP	Übrige	
Anzahl	%	Anzahl															
17	18	19	20	21	22	23	24	25	26	27	28	29	30	31	32	33	

Noch: Schwaben

																	773
451	5,0	175	-	-	108	-	-	-	-	-	51	-	94	-	-	23	125
770	8,5	123	154	75	82	20	-	1	5	8	27	35	66	126	48	-	-
27	4,4	9	-	-	10	-	-	-	-	-	2	-	6	-	-	-	133
53	8,6	5	21	5	6	-	-	-	-	2	-	2	1	11	-	-	-
171	4,6	52	-	-	44	-	-	-	-	-	22	-	42	-	-	11	136
323	8,6	26	61	38	29	5	2	2	5	6	7	18	22	73	29	-	-
48	5,3	21	-	-	16	-	-	-	-	-	6	-	5	-	-	-	137
90	9,8	11	25	8	8	3	-	1	-	-	4	4	6	17	3	-	-
193	6,7	84	-	-	53	-	-	-	-	-	21	-	29	-	-	6	139
304	10,4	71	35	30	35	-	-	2	3	2	13	16	19	54	24	-	-
132	6,5	50	-	-	41	-	-	-	-	-	13	-	24	-	-	4	140
208	10,2	31	51	18	26	1	2	2	2	2	9	9	20	20	15	-	-
58	7,1	25	-	-	20	-	-	-	-	-	1	-	12	-	-	-	143
85	10,4	17	11	10	12	-	-	1	1	-	-	4	7	21	1	-	-
247	5,1	91	-	-	72	-	-	-	-	-	27	-	44	-	-	13	144
435	8,9	64	82	37	29	6	2	1	3	2	20	36	35	85	33	-	-
33	5,7	10	-	-	9	-	-	-	-	-	3	-	10	-	-	1	146
51	8,7	8	12	3	6	2	-	-	-	-	4	-	8	5	3	-	-
44	5,8	26	-	-	13	-	-	-	-	-	1	-	3	-	-	1	147
104	13,6	14	45	10	6	1	-	-	3	-	-	7	3	13	2	-	-
65	6,6	19	-	-	28	-	-	-	-	-	4	-	12	-	-	2	150
93	9,4	12	24	9	16	2	-	-	1	1	7	4	6	7	4	-	-
22	3,8	4	-	-	9	-	-	-	-	-	4	-	4	-	-	1	153
43	7,4	3	12	6	3	1	-	-	2	-	2	3	3	3	5	-	-
50	6,0	23	-	-	15	-	-	-	-	-	4	-	7	-	-	1	164
81	9,7	19	12	7	11	-	-	-	1	-	1	10	4	14	2	-	-
126	6,3	68	-	-	38	-	-	-	-	-	6	-	10	-	-	4	170
250	12,4	45	109	9	16	3	-	1	2	2	2	15	3	35	8	-	-
45	7,0	11	-	-	21	-	-	-	-	-	5	-	6	-	-	2	179
72	11,1	8	12	9	15	-	3	-	4	-	2	6	4	8	1	-	-
344	7,5	140	-	-	81	-	-	-	-	-	35	-	73	-	-	15	182
494	10,7	95	79	44	45	6	3	-	4	5	21	29	49	74	40	-	-
65	5,1	31	-	-	15	-	-	-	-	-	4	-	10	-	-	5	183
122	9,6	18	27	15	8	6	-	-	1	-	1	8	10	21	7	-	-
46	7,8	20	-	-	13	-	-	-	-	-	2	-	9	-	-	2	186
91	15,2	15	35	1	9	-	-	-	1	-	2	6	7	13	2	-	-
27	6,2	14	-	-	5	-	-	-	-	-	2	-	5	-	-	1	187
44	10,1	7	17	2	3	1	-	-	2	-	-	3	4	5	-	-	-
45	7,4	14	-	-	19	-	-	-	-	-	6	-	5	-	-	1	188
58	9,5	6	12	9	6	-	1	-	2	-	3	4	9	5	1	-	-
2 882	5,9	1 153	-	-	817	-	-	-	-	-	288	-	513	-	-	111	Zus.
4 758	9,8	784	1 057	432	471	74	14	13	55	35	175	262	346	762	278	-	-

774

57	9,1	27	-	-	-	-	-	-	-	-	-	-	30	-	-	-	111
77	12,2	23	4	5	6	4	-	-	-	-	-	5	21	7	2	-	-
53	8,5	19	-	-	-	-	-	-	-	-	-	-	34	-	-	-	115
77	12,1	9	12	6	9	-	1	-	4	-	1	11	15	8	1	-	-
94	6,1	40	-	-	-	-	-	-	-	-	-	-	54	-	-	-	116
148	9,5	34	10	13	10	3	-	1	6	2	2	7	33	20	7	-	-
64	9,4	28	-	-	-	-	-	-	-	-	-	-	36	-	-	-	117
87	12,6	19	8	5	8	-	-	-	1	-	5	5	21	14	1	-	-
44	5,6	27	-	-	-	-	-	-	-	-	-	-	17	-	-	-	118
64	8,1	19	3	8	4	-	-	-	-	-	-	5	5	18	2	-	-
152	5,8	70	-	-	-	-	-	-	-	-	-	-	82	-	-	-	119
262	10,0	67	12	25	13	4	1	-	3	2	8	17	32	63	15	-	-
211	4,8	117	-	-	-	-	-	-	-	-	-	-	94	-	-	-	121
397	9,0	86	37	29	25	6	-	-	3	2	2	31	35	109	32	-	-

Noch: 1. Ergebnisse der Bundestagswahl 2009 nach

Schl · Nr.	Gebiet	Wahl- berechtigte	Wähler	Art der Stimme	Ungültige Stimmen		Gültige Stimmen	Von den gültigen Stimmen entfielen auf									
		Nicht- wähler	Wahlbe- teiligung in %					CSU		SPD		FDP		GRÜNE		DIE LINKE	
		1	2	3	Anzahl	%	Anzahl	Anzahl	%	Anzahl	%	Anzahl	%	Anzahl	%		
		1	2	3	4	5	6	7	8	9	10	11	12	13	14	15	16
Noch: Schwaben																	
774	Noch: Landkreis Günzburg																
122	Burtenbach, M .....	2 481 832	1 649 66,5	E Z	27 17	1,6 1,0	1 622 1 632	936 827	57,7 50,7	118 145	7,3 8,9	197 239	12,1 14,6	159 126	9,8 7,7	105 110	6,5 6,7
124	Deisenhausen .....	1 141 331	810 71,0	E Z	30 11	3,7 1,4	780 799	447 423	57,3 52,9	77 78	9,9 9,8	78 113	10,0 14,1	58 39	7,4 4,9	45 47	5,8 5,9
127	Dürrlauingen .....	1 206 339	867 71,9	E Z	8 6	0,9 0,7	859 861	529 440	61,6 51,1	84 95	9,8 11,0	84 132	9,8 15,3	71 58	8,3 6,7	50 47	5,8 5,5
129	Ebershausen .....	475 131	344 72,4	E Z	4 3	1,2 0,9	340 341	191 156	56,2 45,7	31 32	9,1 9,4	42 69	12,4 20,2	26 30	7,6 8,8	11 11	3,2 3,2
133	Ellzee .....	884 247	637 72,1	E Z	16 9	2,5 1,4	621 628	380 349	61,2 55,6	50 55	8,1 8,8	64 76	10,3 12,1	42 36	6,8 5,7	42 43	6,8 6,8
135	Günzburg, GKSt .....	14 025 4 739	9 286 66,2	E Z	146 99	1,6 1,1	9 140 9 187	4 524 4 084	49,5 44,5	1 676 1 691	18,3 18,4	954 1 344	10,4 14,6	993 738	10,9 8,0	574 598	6,3 6,5
136	Gundremmingen .....	1 164 262	902 77,5	E Z	11 8	1,2 0,9	891 894	614 537	68,9 60,1	88 83	9,9 9,3	92 154	10,3 17,2	45 41	5,1 4,6	28 21	3,1 2,3
140	Haldenwang .....	1 496 414	1 082 72,3	E Z	16 7	1,5 0,6	1 066 1 075	628 535	58,9 49,8	130 130	12,2 12,1	101 156	9,5 14,5	70 66	6,6 6,1	70 71	6,6 6,6
143	Ichenhausen, St .....	5 891 1 945	3 946 67,0	E Z	73 39	1,8 1,0	3 873 3 907	1 969 1 802	50,8 46,1	528 548	13,6 14,0	445 628	11,5 16,1	273 231	7,0 5,9	254 244	6,6 6,2
144	Jettingen-Scheppach, M .....	5 031 1 607	3 424 68,1	E Z	68 42	2,0 1,2	3 356 3 382	1 875 1 664	55,9 49,2	408 419	12,2 12,4	401 522	11,9 15,4	254 205	7,6 6,1	223 205	6,6 6,1
145	Kammeltal .....	2 615 783	1 832 70,1	E Z	29 22	1,6 1,2	1 803 1 810	991 894	55,0 49,4	187 205	10,4 11,3	229 258	12,7 14,3	132 110	7,3 6,1	97 86	5,4 4,8
148	Kötz .....	2 424 612	1 812 74,8	E Z	35 21	1,9 1,2	1 777 1 791	977 881	55,0 49,2	257 260	14,5 14,5	174 267	9,8 14,9	130 96	7,3 5,4	112 101	6,3 5,6
150	Krumbach (Schwaben), St .....	9 248 2 744	6 504 70,3	E Z	106 59	1,6 0,9	6 398 6 445	3 319 2 934	51,9 45,5	887 949	13,9 14,7	719 995	11,2 15,4	699 552	10,9 8,6	397 379	6,2 5,9
151	Landensberg .....	506 135	371 73,3	E Z	9 6	2,4 1,6	362 366	226 182	62,4 49,7	38 41	10,5 11,2	36 63	9,9 17,2	32 30	8,8 8,2	17 16	4,7 4,4
155	Leipheim, St .....	4 452 1 640	2 812 63,2	E Z	54 28	1,9 1,0	2 758 2 784	1 447 1 259	52,5 45,2	461 473	16,7 17,0	259 399	9,4 14,3	273 217	9,9 7,8	184 177	6,7 6,4
160	Münsterhausen, M .....	1 499 456	1 043 69,6	E Z	8 6	0,8 0,6	1 035 1 037	695 557	67,1 53,7	71 90	6,9 8,7	90 130	8,7 12,5	57 60	5,5 5,8	62 65	6,0 6,3
162	Neuburg a.d.Kammel, M .....	2 441 807	1 634 66,9	E Z	32 18	2,0 1,1	1 602 1 616	950 885	59,3 54,8	153 134	9,6 8,3	141 208	8,8 12,9	129 114	8,1 7,1	101 95	6,3 5,9
166	Aichen .....	896 244	652 72,8	E Z	11 6	1,7 0,9	641 646	418 364	65,2 56,3	43 39	6,7 6,0	76 106	11,9 16,4	37 38	5,8 5,9	21 23	3,3 3,6
171	Offingen, M .....	3 161 1 046	2 115 66,9	E Z	34 23	1,6 1,1	2 081 2 092	1 085 950	52,1 45,4	404 388	19,4 18,5	200 265	9,6 12,7	148 137	7,1 6,5	138 141	6,6 6,7
174	Rettenbach .....	1 243 321	922 74,2	E Z	12 4	1,3 0,4	910 918	541 453	59,5 49,3	95 98	10,4 10,7	86 132	9,5 14,4	72 52	7,9 5,7	50 63	5,5 6,9
178	Röfingen .....	894 242	652 72,9	E Z	11 5	1,7 0,8	641 646	379 319	59,1 49,4	79 99	12,3 15,3	68 111	10,6 17,2	47 39	7,3 6,0	40 29	6,2 4,5
185	Thannhausen, St .....	4 141 1 542	2 599 62,8	E Z	38 36	1,5 1,4	2 561 2 563	1 481 1 230	57,8 48,0	287 323	11,2 12,6	250 407	9,8 15,9	258 215	10,1 8,4	145 139	5,7 5,4
189	Wiesenbach .....	756 220	536 70,9	E Z	8 11	1,5 2,1	528 525	344 290	65,2 55,2	45 40	8,5 7,6	42 78	8,0 14,9	34 31	6,4 5,9	27 26	5,1 5,0
191	Waldstetten, M .....	911 318	593 65,1	E Z	11 6	1,9 1,0	582 587	353 327	60,7 55,7	52 56	8,9 9,5	61 88	10,5 15,0	31 29	5,3 4,9	30 31	5,2 5,3
192	Waltenhausen .....	535 134	401 75,0	E Z	6 2	1,5 0,5	395 399	230 191	58,2 47,9	24 24	6,1 6,0	48 72	12,2 18,0	22 29	5,6 7,3	21 18	5,3 4,5
196	Winterbach .....	603 172	431 71,5	E Z	11 7	2,6 1,6	420 424	244 212	58,1 50,0	46 42	11,0 9,9	41 71	9,8 16,7	53 39	12,6 9,2	15 15	3,6 3,5
198	Ziemetshausen, M .....	2 153 568	1 585 73,6	E Z	27 16	1,7 1,0	1 558 1 569	951 787	61,0 50,2	142 146	9,1 9,3	132 226	8,5 14,4	151 132	9,7 8,4	87 86	5,6 5,5
	Zusammen	89 304 28 393	60 911 68,2	E Z	1 077 642	1,8 1,1	59 834 60 269	32 923 29 063	55,0 48,2	7 890 8 137	13,2 13,5	6 317 9 017	10,6 15,0	5 293 4 273	8,8 7,1	3 673 3 644	6,1 6,0

E = Erststimmen. Z = Zweitstimmen.

Regierungsbezirken, Kreisen und Gemeinden

Von den gültigen Stimmen entfielen auf (geordnet nach der Reihenfolge auf dem Stimmzettel)																	Schl. Nr.	
Sonstige		davon																
		NPD	REP	FAMILIE	BP	PBC	BüSo	MLPD	CM	DVU	DIE VIOLETTEN	Die Tierschutz- partei	ödp	PIRATEN	RRP	Übrige		
Anzahl	%	Anzahl																
17	18	19	20	21	22	23	24	25	26	27	28	29	30	31	32	33		
Noch: Schwaben																		774
107	6,6	55	-	-	-	-	-	-	-	-	-	-	52	-	-	-	122	
185	11,3	41	15	15	16	7	-	-	3	2	5	12	26	31	12	-	124	
75	9,6	28	-	-	-	-	-	-	-	-	-	-	47	-	-	-	127	
99	12,4	22	3	11	6	5	-	-	2	-	-	2	22	23	3	-	129	
41	4,8	23	-	-	-	-	-	-	-	-	-	-	18	-	-	-	133	
89	10,3	18	13	11	4	2	-	-	1	-	-	8	12	18	2	-	135	
39	11,5	16	-	-	-	-	-	-	-	-	-	-	23	-	-	-	136	
43	12,6	11	4	2	3	-	-	-	1	-	-	-	17	4	1	-	140	
43	6,9	18	-	-	-	-	-	-	-	-	-	-	25	-	-	-	143	
69	11,0	16	4	7	4	2	-	-	-	-	1	3	17	13	2	-	144	
419	4,6	253	-	-	-	-	-	-	-	-	-	-	166	-	-	-	145	
732	8,0	195	57	48	45	11	2	1	6	8	10	51	75	172	51	-	148	
24	2,7	19	-	-	-	-	-	-	-	-	-	-	5	-	-	-	150	
58	6,5	13	11	7	5	-	1	-	-	-	2	1	2	14	2	-	151	
67	6,3	31	-	-	-	-	-	-	-	-	-	-	36	-	-	-	155	
117	10,9	29	12	12	9	2	-	-	1	-	1	7	20	18	6	-	160	
404	10,4	120	-	-	-	-	-	-	-	-	-	-	284	-	-	-	162	
454	11,6	103	41	34	32	6	2	1	6	5	5	20	97	78	24	-	166	
195	5,8	89	-	-	-	-	-	-	-	-	-	-	106	-	-	-	171	
367	10,9	60	45	32	17	3	3	1	4	2	9	32	48	71	40	-	174	
167	9,3	68	-	-	-	-	-	-	-	-	-	-	99	-	-	-	178	
257	14,2	50	15	20	19	-	-	-	1	2	4	17	75	39	15	-	185	
127	7,1	64	-	-	-	-	-	-	-	-	-	-	63	-	-	-	189	
186	10,4	51	10	14	11	3	-	2	2	-	2	19	29	32	11	-	191	
377	5,9	162	-	-	-	-	-	-	-	-	-	-	215	-	-	-	192	
636	9,9	127	32	59	43	8	1	2	10	4	13	45	109	146	37	-	196	
13	3,6	8	-	-	-	-	-	-	-	-	-	-	5	-	-	-	198	
34	9,3	3	6	5	2	1	3	-	1	1	-	-	7	4	1	-	Zus.	
134	4,9	79	-	-	-	-	-	-	-	-	-	-	55	-	-	-		
259	9,3	70	15	27	12	8	5	-	3	2	6	21	21	50	19	-		
60	5,8	41	-	-	-	-	-	-	-	-	-	-	19	-	-	-		
135	13,0	39	10	12	12	-	3	-	1	-	2	6	11	33	6	-		
128	8,0	55	-	-	-	-	-	-	-	-	-	-	73	-	-	-		
180	11,1	36	12	13	16	9	-	1	4	2	4	15	33	26	9	-		
46	7,2	28	-	-	-	-	-	-	-	-	-	-	18	-	-	-		
76	11,8	20	5	9	10	4	1	-	4	-	-	3	10	7	3	-		
106	5,1	64	-	-	-	-	-	-	-	-	-	-	42	-	-	-		
211	10,1	49	13	20	10	3	2	-	2	6	4	20	18	54	10	-		
66	7,3	43	-	-	-	-	-	-	-	-	-	-	23	-	-	-		
120	13,1	30	15	9	7	-	1	-	1	-	1	9	15	27	5	-		
28	4,4	12	-	-	-	-	-	-	-	-	-	-	16	-	-	-		
49	7,6	11	2	6	3	-	1	-	2	-	1	4	6	13	-	-		
140	5,5	74	-	-	-	-	-	-	-	-	-	-	66	-	-	-		
249	9,7	68	14	20	17	10	1	1	6	2	-	17	37	40	16	-		
36	6,8	14	-	-	-	-	-	-	-	-	-	-	22	-	-	-		
60	11,4	14	3	5	11	-	1	-	1	-	1	2	15	6	1	-		
55	9,5	18	-	-	-	-	-	-	-	-	-	-	37	-	-	-		
56	9,5	13	3	8	3	-	-	-	2	-	3	2	14	5	3	-		
50	12,7	25	-	-	-	-	-	-	-	-	-	-	25	-	-	-		
65	16,3	22	2	2	8	-	-	-	4	-	-	4	19	3	1	-		
21	5,0	8	-	-	-	-	-	-	-	-	-	-	13	-	-	-		
45	10,6	5	6	9	1	-	-	-	-	-	1	2	12	9	-	-		
95	6,1	61	-	-	-	-	-	-	-	-	-	-	34	-	-	-		
192	12,2	28	12	16	50	2	1	-	3	1	3	15	20	22	19	-		
3 738	6,2	1 804	-	-	-	-	-	-	-	-	-	-	1 934	-	-	-		
6 135	10,2	1 401	466	524	451	103	30	10	88	43	96	418	949	1 197	359	-		

Noch: 1. Ergebnisse der Bundestagswahl 2009 nach

Schl. Nr.	Gebiet	Wahl- berechtigte	Wähler	Art der Stimme	Ungültige Stimmen		Gültige Stimmen		Von den gültigen Stimmen entfielen auf									
		Nicht- wähler	Wahlbe- teiligung in %						CSU		SPD		FDP		GRÜNE		DIE LINKE	
		1	2	3	Anzahl	%	Anzahl	%	Anzahl	%	Anzahl	%	Anzahl	%	Anzahl	%	Anzahl	%
		1	2	3	4	5	6		7	8	9	10	11	12	13	14	15	16

Noch: Schwaben

775 Landkreis Neu-Ulm

111	Altenstadt, M	3 657 1 153	2 504 68,5	E Z	47 28	1,9 1,1	2 457 2 476	1 264 1 133	51,4 45,8	403 343	16,4 13,9	306 442	12,5 17,9	203 175	8,3 7,1	139 134	5,7 5,4
115	Bellenberg	3 471 900	2 571 74,1	E Z	39 29	1,5 1,1	2 532 2 542	1 271 1 080	50,2 42,5	462 445	18,2 17,5	238 382	9,4 15,0	273 227	10,8 8,9	171 172	6,8 6,8
118	Buch, M	2 926 992	1 934 66,1	E Z	36 21	1,9 1,1	1 898 1 913	1 082 919	57,0 48,0	240 192	12,6 10,0	223 350	11,7 18,3	151 135	8,0 7,1	91 94	4,8 4,9
126	Holzheim	1 384 325	1 059 76,5	E Z	23 12	2,2 1,1	1 036 1 047	554 486	53,5 46,4	141 156	13,6 14,9	97 153	9,4 14,6	135 99	13,0 9,5	52 46	5,0 4,4
129	Illertissen, St	12 166 3 694	8 472 69,6	E Z	119 75	1,4 0,9	8 353 8 397	4 003 3 632	47,9 43,3	1 640 1 206	19,6 14,4	928 1 489	11,1 17,7	836 727	10,0 8,7	582 603	7,0 7,2
132	Kellmünz a.d.Iller, M	1 013 312	701 69,2	E Z	5 6	0,7 0,9	696 695	386 331	55,5 47,6	88 78	12,6 11,2	82 117	11,8 16,8	58 43	8,3 6,2	30 26	4,3 3,7
134	Nersingen	6 669 1 858	4 811 72,1	E Z	96 69	2,0 1,4	4 715 4 742	2 202 1 894	46,7 39,9	904 838	19,2 17,7	561 758	11,9 16,0	521 472	11,0 10,0	296 300	6,3 6,3
135	Neu-Ulm, GKSt	37 583 11 542	26 041 69,3	E Z	428 304	1,6 1,2	25 613 25 737	10 731 9 199	41,9 35,7	5 119 4 808	20,0 18,7	3 072 4 304	12,0 16,7	3 961 3 380	15,5 13,1	1 860 1 985	7,3 7,7
139	Elchingen	7 061 1 484	5 577 79,0	E Z	73 41	1,3 0,7	5 504 5 536	2 520 2 206	45,8 39,8	1 010 941	18,4 17,0	709 986	12,9 17,8	813 725	14,8 13,1	294 292	5,3 5,3
141	Oberroth	661 203	458 69,3	E Z	6 11	1,3 2,4	453 447	257 236	56,7 52,8	39 39	8,6 8,7	71 82	15,7 18,3	41 34	9,1 7,6	22 17	4,9 3,8
142	Osterberg	641 147	494 77,1	E Z	18 10	3,6 2,0	476 484	256 216	53,8 44,6	66 56	13,9 11,6	40 68	8,4 14,0	47 38	9,9 7,9	38 39	8,0 8,1
143	Pfaffenhofen a.d.Roth, M	5 380 1 329	4 051 75,3	E Z	66 46	1,6 1,1	3 985 4 005	1 997 1 762	50,1 44,0	611 590	15,3 14,7	422 626	10,6 15,6	429 325	10,8 8,1	240 235	6,0 5,9
149	Roggenburg	2 077 608	1 469 70,7	E Z	26 16	1,8 1,1	1 443 1 453	848 750	58,8 51,6	123 130	8,5 8,9	133 222	9,2 15,3	104 87	7,2 6,0	92 83	6,4 5,7
152	Senden, St	15 902 5 073	10 829 68,1	E Z	158 105	1,5 1,0	10 671 10 724	4 760 4 182	44,6 39,0	1 902 1 821	17,8 17,0	1 237 1 863	11,6 17,4	1 511 1 077	14,2 10,0	845 894	7,9 8,3
161	Unterroth	770 246	524 68,1	E Z	15 7	2,9 1,3	508 517	299 277	58,9 53,6	38 34	7,5 6,6	63 84	12,4 16,2	39 30	7,7 5,8	24 25	4,7 4,8
162	Vöhringen, St	9 576 2 816	6 760 70,6	E Z	122 71	1,8 1,1	6 638 6 689	3 047 2 641	45,9 39,5	1 393 1 321	21,0 19,7	692 1 016	10,4 15,2	715 594	10,8 8,9	471 486	7,1 7,3
164	Weißenhorn, St	9 858 2 797	7 061 71,6	E Z	113 72	1,6 1,0	6 948 6 989	3 363 2 983	48,4 42,7	1 114 1 138	16,0 16,3	821 1 164	11,8 16,7	871 587	12,5 8,4	389 389	5,6 5,6
	Zusammen	120 795 35 479	85 316 70,6	E Z	1 390 923	1,6 1,1	83 926 84 393	38 840 33 927	46,3 40,2	15 293 14 136	18,2 16,8	9 695 14 106	11,6 16,7	10 708 8 755	12,8 10,4	5 636 5 820	6,7 6,9

776 Landkreis Lindau (Bodensee)

111	Bodolz	2 206 473	1 733 78,6	E Z	18 14	1,0 0,8	1 715 1 719	887 689	51,7 40,1	251 266	14,6 15,5	170 308	9,9 17,9	233 227	13,6 13,2	100 99	5,8 5,8
112	Gestratz	965 221	744 77,1	E Z	4 8	0,5 1,1	740 736	458 381	61,9 51,8	56 41	7,6 5,6	65 101	8,8 13,7	78 86	10,5 11,7	36 40	4,9 5,4
113	Grünenbach	1 084 297	787 72,6	E Z	4 1	0,5 0,1	783 786	439 381	56,1 48,5	63 76	8,0 9,7	73 107	9,3 13,6	106 89	13,5 11,3	17 22	2,2 2,8
114	Heimenkirch, M	2 692 909	1 783 66,2	E Z	11 21	0,6 1,2	1 772 1 762	927 774	52,3 43,9	251 257	14,2 14,6	154 238	8,7 13,5	257 227	14,5 12,9	90 114	5,1 6,5
115	Hergensweiler	1 360 343	1 017 74,8	E Z	7 4	0,7 0,4	1 010 1 013	510 441	50,5 43,5	131 126	13,0 12,4	112 151	11,1 14,9	151 142	15,0 14,0	55 64	5,4 6,3
116	Lindau (Bodensee), GKSt	17 655 4 937	12 718 72,0	E Z	157 135	1,2 1,1	12 561 12 583	5 958 4 832	47,4 38,4	2 078 2 103	16,5 16,7	1 279 2 054	10,2 16,3	1 844 1 725	14,7 13,7	883 973	7,0 7,7
117	Lindenberg i.Allgäu, St	8 353 2 683	5 670 67,9	E Z	73 69	1,3 1,2	5 597 5 601	2 720 2 229	48,6 39,8	1 063 1 078	19,0 19,2	468 804	8,4 14,4	770 692	13,8 12,4	356 388	6,4 6,9
118	Maierhöfen	1 206 466	740 61,4	E Z	12 7	1,6 0,9	728 733	382 320	52,5 43,7	76 86	10,4 11,7	66 115	9,1 15,7	122 107	16,8 14,6	22 29	3,0 4,0
120	Nonnenhorn	1 356 238	1 118 82,4	E Z	6 3	0,5 0,3	1 112 1 115	669 546	60,2 49,0	106 104	9,5 9,3	118 210	10,6 18,8	143 125	12,9 11,2	38 52	3,4 4,7
121	Oberreute	1 229 340	889 72,3	E Z	9 8	1,0 0,9	880 881	511 459	58,1 52,1	83 101	9,4 11,5	108 134	12,3 15,2	99 82	11,3 9,3	27 32	3,1 3,6

E = Erststimmen. Z = Zweitstimmen.

Regierungsbezirken, Kreisen und Gemeinden

Von den gültigen Stimmen entfielen auf (geordnet nach der Reihenfolge auf dem Stimmzettel)																	Schl. Nr.
Sonstige		davon															
		NPD	REP	FAMILIE	BP	PBC	BüSo	MLPD	CM	DVU	DIE VIOLETTEN	Die Tierschutz- partei	ödp	PIRATEN	RRP	Übrige	
Anzahl	%	Anzahl															
17	18	19	20	21	22	23	24	25	26	27	28	29	30	31	32	33	

Noch: Schwaben

																	<b>775</b>
142	5,8	68	-	-	-	-	-	-	-	-	-	-	74	-	-	-	111
249	10,1	54	17	22	14	1	1	-	5	2	5	12	45	56	15	-	-
117	4,6	65	-	-	-	-	-	-	-	-	-	-	52	-	-	-	115
236	9,3	57	11	38	11	5	1	-	5	2	5	12	32	50	7	-	-
111	5,8	63	-	-	-	-	-	-	-	-	-	-	48	-	-	-	118
223	11,7	51	5	18	15	-	1	-	7	2	7	18	39	48	12	-	-
57	5,5	37	-	-	-	-	-	-	-	-	-	-	20	-	-	-	126
107	10,2	32	4	10	3	3	-	-	-	3	2	10	13	20	7	-	-
364	4,4	173	-	-	-	-	-	-	-	-	-	-	191	-	-	-	129
740	8,8	142	48	77	34	19	5	1	11	5	17	40	117	169	55	-	-
52	7,5	28	-	-	-	-	-	-	-	-	-	-	24	-	-	-	132
100	14,4	23	8	6	4	4	-	-	1	-	2	7	20	19	6	-	-
231	4,9	139	-	-	-	-	-	-	-	-	-	-	92	-	-	-	134
480	10,1	121	29	46	16	5	4	-	4	10	12	30	53	112	38	-	-
870	3,4	502	-	-	-	-	-	-	-	-	-	-	368	-	-	-	135
2 061	8,0	386	93	147	68	62	15	11	33	27	75	150	150	698	146	-	-
158	2,9	92	-	-	-	-	-	-	-	-	-	-	66	-	-	-	139
386	7,0	77	24	29	18	7	5	2	6	2	11	24	33	130	18	-	-
23	5,1	12	-	-	-	-	-	-	-	-	-	-	11	-	-	-	141
39	8,7	12	5	4	2	1	-	1	1	-	-	2	6	5	-	-	-
29	6,1	14	-	-	-	-	-	-	-	-	-	-	15	-	-	-	142
67	13,8	8	8	7	5	1	-	-	2	1	1	3	17	9	5	-	-
286	7,2	142	-	-	-	-	-	-	-	-	-	-	144	-	-	-	143
467	11,7	107	30	41	32	2	5	1	7	8	6	41	65	95	27	-	-
143	9,9	55	-	-	-	-	-	-	-	-	-	-	88	-	-	-	149
181	12,5	47	9	8	9	2	-	-	1	-	3	9	62	24	7	-	-
416	3,9	281	-	-	-	-	-	-	-	-	-	-	135	-	-	-	152
887	8,3	225	50	81	25	24	7	5	9	2	18	63	87	222	69	-	-
45	8,9	27	-	-	-	-	-	-	-	-	-	-	18	-	-	-	161
67	13,0	27	3	4	3	2	-	-	-	-	-	3	16	5	4	-	-
320	4,8	214	-	-	-	-	-	-	-	-	-	-	106	-	-	-	162
631	9,4	162	39	39	32	10	4	4	10	3	13	49	57	163	46	-	-
390	5,6	191	-	-	-	-	-	-	-	-	-	-	199	-	-	-	164
728	10,4	145	29	45	39	2	1	-	8	8	21	57	138	200	35	-	-
3 754	4,5	2 103	-	-	-	-	-	-	-	-	-	-	1 651	-	-	-	Zus.
7 649	9,1	1 676	412	622	330	150	49	25	110	75	198	530	950	2 025	497	-	-

																	<b>776</b>
74	4,3	14	14	-	11	-	-	-	-	-	-	-	35	-	-	-	111
130	7,6	10	11	9	9	5	-	-	2	1	4	7	26	39	7	-	-
47	6,4	13	13	-	10	-	-	-	-	-	-	-	11	-	-	-	112
87	11,8	9	15	13	8	3	-	-	-	-	-	7	12	19	1	-	-
85	10,9	9	3	-	13	-	-	-	-	-	-	-	60	-	-	-	113
111	14,1	10	2	4	6	2	-	-	4	-	3	5	58	13	4	-	-
93	5,2	7	20	-	37	-	-	-	-	-	-	-	29	-	-	-	114
152	8,6	8	18	19	26	1	1	1	6	2	7	13	20	21	9	-	-
51	5,0	8	12	-	9	-	-	-	-	-	-	-	22	-	-	-	115
89	8,8	5	11	3	6	2	2	1	4	-	1	2	22	28	2	-	-
519	4,1	109	74	-	88	-	-	-	-	-	-	-	248	-	-	-	116
896	7,1	94	59	70	54	20	7	3	22	3	24	66	221	195	58	-	-
220	3,9	44	37	-	66	-	-	-	-	-	-	-	73	-	-	-	117
410	7,3	30	36	28	23	12	-	1	15	4	8	45	66	98	44	-	-
60	8,2	5	11	-	18	-	-	-	-	-	-	-	26	-	-	-	118
76	10,4	4	8	11	8	-	-	-	1	-	2	7	26	9	-	-	-
38	3,4	5	6	-	3	-	-	-	-	-	-	-	24	-	-	-	120
78	7,0	5	4	5	2	-	-	1	2	1	4	6	22	22	4	-	-
52	5,9	10	9	-	17	-	-	-	-	-	-	-	16	-	-	-	121
73	8,3	6	10	4	10	2	-	-	4	-	5	7	13	8	4	-	-

Noch: 1. Ergebnisse der Bundestagswahl 2009 nach

Schl. Nr.	Gebiet	Wahl- berechtigte	Wähler	Art der Stimme	Ungültige Stimmen		Gültige Stimmen		Von den gültigen Stimmen entfielen auf									
		Nicht- wähler	Wahlbe- teiligung in %						CSU		SPD		FDP		GRÜNE		DIE LINKE	
		1	2	3	Anzahl	%	Anzahl	%	Anzahl	%	Anzahl	%	Anzahl	%	Anzahl	%	Anzahl	%
		1	2	3	4	5	6		7	8	9	10	11	12	13	14	15	16

Noch: Schwaben

776 Noch: Landkreis Lindau (Bodensee)

122	Opfenbach .....	1 631 431	1 200 73,6	E Z	14 8	1,2 0,7	1 186 1 192	680 554	57,3 46,5	117 117	9,9 9,8	131 185	11,0 15,5	157 156	13,2 13,1	33 44	2,8 3,7
124	Röthenbach (Allgäu) .....	1 344 401	943 70,2	E Z	11 10	1,2 1,1	932 933	463 396	49,7 42,4	118 112	12,7 12,0	95 138	10,2 14,8	178 162	19,1 17,4	39 47	4,2 5,0
125	Scheidegg, M .....	3 094 876	2 218 71,7	E Z	41 26	1,8 1,2	2 177 2 192	1 149 968	52,8 44,2	288 285	13,2 13,0	245 376	11,3 17,2	279 259	12,8 11,8	116 126	5,3 5,7
126	Sigmarszell .....	2 112 523	1 589 75,2	E Z	13 13	0,8 0,8	1 576 1 576	825 660	52,3 41,9	147 149	9,3 9,5	163 290	10,3 18,4	241 220	15,3 14,0	106 111	6,7 7,0
127	Stiefenhofen .....	1 372 342	1 030 75,1	E Z	16 21	1,6 2,0	1 014 1 009	630 543	62,1 53,8	87 65	8,6 6,4	89 142	8,8 14,1	99 142	9,8 14,1	52 28	5,1 2,8
128	Wasserburg (Bodensee) .....	2 689 600	2 089 77,7	E Z	14 9	0,7 0,4	2 075 2 080	1 150 964	55,4 46,3	258 262	12,4 12,6	261 418	12,6 20,1	252 219	12,1 10,5	97 102	4,7 4,9
129	Weiler-Simmerberg, M .....	4 501 1 377	3 124 69,4	E Z	36 38	1,2 1,2	3 088 3 086	1 655 1 379	53,6 44,7	461 471	14,9 15,3	306 500	9,9 16,2	401 336	13,0 10,9	126 151	4,1 4,9
130	Weißensberg .....	1 999 490	1 509 75,5	E Z	18 12	1,2 0,8	1 491 1 497	760 637	51,0 42,6	194 207	13,0 13,8	177 285	11,9 19,0	224 187	15,0 12,5	76 79	5,1 5,3
131	Hergatz .....	1 834 454	1 380 75,2	E Z	28 26	2,0 1,9	1 352 1 354	698 565	51,6 41,7	156 140	11,5 10,3	114 212	8,4 15,7	233 227	17,2 16,8	71 75	5,3 5,5
	Zusammen	58 682 16 401	42 281 72,1	E Z	492 433	1,2 1,0	41 789 41 848	21 471 17 718	51,4 42,3	5 984 6 046	14,3 14,4	4 194 6 768	10,0 16,2	5 867 5 410	14,0 12,9	2 340 2 576	5,6 6,2

777 Landkreis Ostallgäu

111	Aitrang .....	1 588 375	1 213 76,4	E Z	18 18	1,5 1,5	1 195 1 195	625 566	52,3 47,4	113 127	9,5 10,6	137 189	11,5 15,8	145 141	12,1 11,8	61 54	5,1 4,5
112	Biessenhofen .....	3 244 730	2 514 77,5	E Z	42 30	1,7 1,2	2 472 2 484	1 287 1 174	52,1 47,3	272 289	11,0 11,6	264 386	10,7 15,5	230 244	9,3 9,8	127 133	5,1 5,4
114	Baisweil .....	995 248	747 75,1	E Z	12 8	1,6 1,1	735 739	340 292	46,3 39,5	50 57	6,8 7,7	89 138	12,1 18,7	73 65	9,9 8,8	31 37	4,2 5,0
118	Bidingen .....	1 267 315	952 75,1	E Z	10 7	1,1 0,7	942 945	543 495	57,6 52,4	66 75	7,0 7,9	98 158	10,4 16,7	90 95	9,6 10,1	34 36	3,6 3,8
121	Buchloe, St .....	8 799 2 489	6 310 71,7	E Z	87 65	1,4 1,0	6 223 6 245	3 032 2 739	48,7 43,9	984 940	15,8 15,1	695 1 019	11,2 16,3	647 623	10,4 10,0	330 355	5,3 5,7
124	Eggenthal .....	987 258	729 73,9	E Z	11 9	1,5 1,2	718 720	443 390	61,7 54,2	48 54	6,7 7,5	68 106	9,5 14,7	69 70	9,6 9,7	34 38	4,7 5,3
125	Eisenberg .....	914 249	665 72,8	E Z	9 6	1,4 0,9	656 659	377 385	57,5 58,4	53 49	8,1 7,4	100 90	15,2 13,7	54 55	8,2 8,3	30 29	4,6 4,4
128	Friesenried .....	1 187 264	923 77,8	E Z	17 9	1,8 1,0	906 914	460 428	50,8 46,8	77 88	8,5 9,6	106 122	11,7 13,3	125 123	13,8 13,5	39 45	4,3 4,9
129	Füssen, St .....	10 598 3 442	7 156 67,5	E Z	176 125	2,5 1,7	6 980 7 031	3 165 3 307	45,3 47,0	1 036 1 086	14,8 15,4	1 514 1 118	21,7 15,9	629 681	9,0 9,7	327 387	4,7 5,5
130	Germaringen .....	2 885 744	2 141 74,2	E Z	29 15	1,4 0,7	2 112 2 126	1 221 1 050	57,8 49,4	174 169	8,2 7,9	262 404	12,4 19,0	195 212	9,2 10,0	88 105	4,2 4,9
131	Görisried .....	954 259	695 72,9	E Z	14 6	2,0 0,9	681 689	385 357	56,5 51,8	41 49	6,0 7,1	86 130	12,6 18,9	70 57	10,3 8,3	24 19	3,5 2,8
135	Hopferau .....	850 223	627 73,8	E Z	13 7	2,1 1,1	614 620	333 331	54,2 53,4	54 66	8,8 10,6	101 89	16,4 14,4	60 58	9,8 9,4	18 21	2,9 3,4
138	Günzach .....	1 104 350	754 68,3	E Z	18 12	2,4 1,6	736 742	367 353	49,9 47,6	100 87	13,6 11,7	71 90	9,6 12,1	77 86	10,5 11,6	45 40	6,1 5,4
139	Irsee, M .....	1 096 201	895 81,7	E Z	19 12	2,1 1,3	876 883	413 345	47,1 39,1	95 100	10,8 11,3	121 161	13,8 18,2	143 148	16,3 16,8	42 41	4,8 4,6
140	Jengen .....	1 796 492	1 304 72,6	E Z	34 23	2,6 1,8	1 270 1 281	708 627	55,7 48,9	97 98	7,6 7,7	166 235	13,1 18,3	143 136	11,3 10,6	49 56	3,9 4,4
141	Kaltental, M .....	1 266 267	999 78,9	E Z	18 15	1,8 1,5	981 984	591 560	60,2 56,9	66 72	6,7 7,3	116 142	11,8 14,4	99 106	10,1 10,8	37 27	3,8 2,7
144	Kraftisried .....	560 143	417 74,5	E Z	10 12	2,4 2,9	407 405	282 260	69,3 64,2	32 27	7,9 6,7	28 58	6,9 14,3	19 21	4,7 5,2	3 3	0,7 0,7
145	Lamerdingen .....	1 416 366	1 050 74,2	E Z	20 16	1,9 1,5	1 030 1 034	591 529	57,4 51,2	110 111	10,7 10,7	119 157	11,6 15,2	86 97	8,3 9,4	42 38	4,1 3,7

Regierungsbezirken, Kreisen und Gemeinden

Von den gültigen Stimmen entfielen auf (geordnet nach der Reihenfolge auf dem Stimmzettel)																	Schl. Nr.
Sonstige		davon															
		NPD	REP	FAMILIE	BP	PBC	BüSo	MLPD	CM	DVU	DIE VIOLETTEN	Die Tierschutz- partei	ödp	PIRATEN	RRP	Übrige	
Anzahl	%	Anzahl															
17	18	19	20	21	22	23	24	25	26	27	28	29	30	31	32	33	

Noch: Schwaben

																		776
68	5,7	11	11	-	31	-	-	-	-	-	-	-	15	-	-	-	-	122
136	11,4	8	13	11	16	3	1	1	25	-	3	11	9	24	11	-	-	-
39	4,2	5	5	-	15	-	-	-	-	-	-	-	14	-	-	-	-	124
78	8,4	4	3	5	11	-	-	-	3	-	6	14	14	14	4	-	-	-
100	4,6	14	18	-	24	-	-	-	-	-	-	-	44	-	-	-	-	125
178	8,1	16	14	21	20	5	-	-	3	2	6	12	28	34	17	-	-	-
94	6,0	23	10	-	24	-	-	-	-	-	-	-	37	-	-	-	-	126
146	9,3	26	11	19	14	4	-	-	9	-	3	8	20	29	3	-	-	-
57	5,6	9	11	-	13	-	-	-	-	-	-	-	24	-	-	-	-	127
89	8,8	7	11	7	7	2	1	1	7	1	-	6	22	12	5	-	-	-
57	2,7	12	13	-	6	-	-	-	-	-	-	-	26	-	-	-	-	128
115	5,5	17	10	14	5	1	1	-	1	1	3	10	18	24	10	-	-	-
139	4,5	29	19	-	43	-	-	-	-	-	-	-	48	-	-	-	-	129
249	8,1	28	20	27	34	4	2	-	7	-	9	27	32	45	14	-	-	-
60	4,0	8	11	-	20	-	-	-	-	-	-	-	21	-	-	-	-	130
102	6,8	7	5	9	16	2	-	-	-	-	5	7	18	30	3	-	-	-
80	5,9	13	13	-	21	-	-	-	-	-	-	-	33	-	-	-	-	131
135	10,0	12	11	7	14	-	-	-	12	-	7	9	29	27	7	-	-	-
1 933	4,6	348	310	-	469	-	-	-	-	-	-	-	806	-	-	-	-	Zus.
3 330	8,0	306	272	286	289	68	15	9	127	15	100	269	676	691	207	-	-	-
																		777
114	9,5	11	-	-	70	-	-	-	-	-	-	-	25	-	-	-	8	111
118	9,9	11	10	12	38	2	-	-	2	-	1	7	13	19	3	-	-	-
292	11,8	29	-	-	183	-	-	-	-	-	-	-	50	-	-	-	30	112
258	10,4	32	17	15	79	6	-	-	13	2	8	16	31	30	9	-	-	-
152	20,7	11	-	-	116	-	-	-	-	-	-	-	14	-	-	-	11	114
150	20,3	13	6	6	90	-	1	-	-	2	1	4	9	17	1	-	-	-
111	11,8	14	-	-	73	-	-	-	-	-	-	-	14	-	-	-	10	118
86	9,1	9	4	6	30	1	1	-	4	-	2	2	13	11	3	-	-	-
535	8,6	90	-	-	148	-	-	-	-	-	-	-	109	-	-	-	188	121
569	9,1	71	40	54	76	3	3	1	10	6	10	37	64	155	39	-	-	-
56	7,8	10	-	-	26	-	-	-	-	-	-	-	14	-	-	-	6	124
62	8,6	8	5	5	18	2	-	-	3	-	1	3	9	8	-	-	-	-
42	6,4	9	-	-	12	-	-	-	-	-	-	-	16	-	-	-	5	125
51	7,7	5	4	11	2	4	-	-	2	1	6	3	8	3	2	-	-	-
99	10,9	7	-	-	41	-	-	-	-	-	-	-	42	-	-	-	9	128
108	11,8	8	3	10	28	1	-	-	-	-	2	4	28	23	1	-	-	-
309	4,4	87	-	-	103	-	-	-	-	-	-	-	68	-	-	-	51	129
452	6,4	69	27	32	38	8	1	1	7	2	17	48	50	117	35	-	-	-
172	8,1	22	-	-	81	-	-	-	-	-	-	-	37	-	-	-	32	130
186	8,7	16	5	22	51	1	2	-	4	-	5	13	24	33	10	-	-	-
75	11,0	4	-	-	51	-	-	-	-	-	-	-	9	-	-	-	11	131
77	11,2	2	5	14	14	1	2	-	-	-	5	10	8	14	2	-	-	-
48	7,8	11	-	-	29	-	-	-	-	-	-	-	5	-	-	-	3	135
55	8,9	9	4	7	12	-	-	-	1	3	1	2	7	5	4	-	-	-
76	10,3	15	-	-	41	-	-	-	-	-	-	-	9	-	-	-	11	138
86	11,6	11	7	8	25	1	-	-	3	-	2	3	5	14	7	-	-	-
62	7,1	8	-	-	19	-	-	-	-	-	-	-	22	-	-	-	13	139
88	10,0	7	2	8	11	1	-	-	2	1	2	5	18	30	1	-	-	-
107	8,4	15	-	-	42	-	-	-	-	-	-	-	28	-	-	-	22	140
129	10,1	11	4	16	28	2	-	-	-	-	3	8	25	28	4	-	-	-
72	7,3	16	-	-	23	-	-	-	-	-	-	-	18	-	-	-	15	141
77	7,8	11	4	2	14	-	-	-	-	1	1	3	14	20	7	-	-	-
43	10,6	5	-	-	24	-	-	-	-	-	-	-	8	-	-	-	6	144
36	8,9	4	2	5	12	-	-	-	-	-	-	1	3	9	-	-	-	-
82	8,0	11	-	-	23	-	-	-	-	-	-	-	18	-	-	-	30	145
102	9,9	6	10	10	19	2	-	-	3	-	4	4	25	17	2	-	-	-

Noch: 1. Ergebnisse der Bundestagswahl 2009 nach

Schl. Nr.	Gebiet	Wahl- berechtigte	Wähler	Art der Stimme	Ungültige Stimmen		Gültige Stimmen		Von den gültigen Stimmen entfielen auf									
		Nicht- wähler	Wahlbe- teiligung in %						CSU		SPD		FDP		GRÜNE		DIE LINKE	
		1	2		Anzahl	%	Anzahl	%	Anzahl	%	Anzahl	%	Anzahl	%	Anzahl	%	Anzahl	%
		1	2	3	4	5	6		7	8	9	10	11	12	13	14	15	16
Noch: Schwaben																		
777	Noch: Landkreis Ostallgäu																	
147	Lechbruck am See .....	2 009	1 423	E	22	1,5	1 401	760	54,2	141	10,1	244	17,4	92	6,6	62	4,4	
		586	70,8	Z	17	1,2	1 406	717	51,0	131	9,3	276	19,6	96	6,8	64	4,6	
149	Lengenwang .....	1 057	786	E	14	1,8	772	475	61,5	40	5,2	74	9,6	53	6,9	25	3,2	
		271	74,4	Z	7	0,9	779	471	60,5	38	4,9	102	13,1	49	6,3	32	4,1	
151	Marktoberdorf, St .....	13 684	9 700	E	111	1,1	9 589	4 663	48,6	1 253	13,1	939	9,8	957	10,0	457	4,8	
		3 984	70,9	Z	110	1,1	9 590	4 294	44,8	1 321	13,8	1 401	14,6	953	9,9	496	5,2	
152	Mauerstetten .....	2 367	1 909	E	23	1,2	1 886	1 058	56,1	214	11,3	231	12,2	189	10,0	84	4,5	
		458	80,7	Z	14	0,7	1 895	961	50,7	222	11,7	329	17,4	172	9,1	82	4,3	
153	Nesselwang, M .....	2 604	1 825	E	30	1,6	1 795	1 027	57,2	167	9,3	238	13,3	196	10,9	66	3,7	
		779	70,1	Z	23	1,3	1 802	949	52,7	188	10,4	257	14,3	197	10,9	69	3,8	
154	Obergünzburg, M .....	4 885	3 445	E	59	1,7	3 386	1 674	49,4	431	12,7	358	10,6	410	12,1	181	5,3	
		1 440	70,5	Z	60	1,7	3 385	1 504	44,4	423	12,5	529	15,6	391	11,6	182	5,4	
155	Oberostendorf .....	1 023	809	E	17	2,1	792	431	54,4	72	9,1	94	11,9	76	9,6	42	5,3	
		214	79,1	Z	14	1,7	795	409	51,4	65	8,2	118	14,8	75	9,4	39	4,9	
157	Osterzell .....	514	385	E	10	2,6	375	205	54,7	46	12,3	38	10,1	29	7,7	14	3,7	
		129	74,9	Z	8	2,1	377	184	48,8	47	12,5	51	13,5	23	6,1	21	5,6	
158	Pforzen .....	1 652	1 271	E	18	1,4	1 253	700	55,9	132	10,5	141	11,3	104	8,3	70	5,6	
		381	76,9	Z	16	1,3	1 255	616	49,1	153	12,2	201	16,0	103	8,2	63	5,0	
159	Pfronten .....	6 194	4 360	E	64	1,5	4 296	2 139	49,8	552	12,8	670	15,6	439	10,2	221	5,1	
		1 834	70,4	Z	52	1,2	4 308	1 980	46,0	561	13,0	775	18,0	426	9,9	225	5,2	
163	Rieden am Forgensee .....	917	697	E	10	1,4	687	360	52,4	70	10,2	127	18,5	80	11,6	18	2,6	
		220	76,0	Z	3	0,4	694	321	46,3	69	9,9	160	23,1	82	11,8	20	2,9	
164	Rieden .....	1 003	700	E	9	1,3	691	403	58,3	81	11,7	66	9,6	38	5,5	43	6,2	
		303	69,8	Z	5	0,7	695	342	49,2	86	12,4	115	16,5	39	5,6	42	6,0	
165	Ronsberg, M .....	1 303	921	E	23	2,5	898	446	49,7	124	13,8	104	11,6	90	10,0	40	4,5	
		382	70,7	Z	19	2,1	902	405	44,9	108	12,0	134	14,9	97	10,8	53	5,9	
166	Roßhaupten .....	1 726	1 303	E	13	1,0	1 290	781	60,5	108	8,4	181	14,0	89	6,9	45	3,5	
		423	75,5	Z	6	0,5	1 297	710	54,7	115	8,9	231	17,8	103	7,9	43	3,3	
167	Ruderatshofen .....	1 324	978	E	12	1,2	966	555	57,5	91	9,4	71	7,3	83	8,6	46	4,8	
		346	73,9	Z	9	0,9	969	505	52,1	95	9,8	128	13,2	91	9,4	45	4,6	
168	Rückholz .....	647	501	E	14	2,8	487	263	54,0	24	4,9	54	11,1	44	9,0	26	5,3	
		146	77,4	Z	11	2,2	490	239	48,8	33	6,7	66	13,5	40	8,2	29	5,9	
169	Schwangau .....	2 437	1 741	E	28	1,6	1 713	919	53,6	185	10,8	324	18,9	150	8,8	51	3,0	
		696	71,4	Z	15	0,9	1 726	881	51,0	192	11,1	333	19,3	128	7,4	75	4,3	
170	Seeg .....	2 181	1 543	E	19	1,2	1 524	874	57,3	94	6,2	189	12,4	134	8,8	49	3,2	
		638	70,7	Z	12	0,8	1 531	851	55,6	100	6,5	218	14,2	124	8,1	55	3,6	
171	Stöten a.Auerberg .....	1 455	1 057	E	16	1,5	1 041	601	57,7	86	8,3	84	8,1	89	8,5	41	3,9	
		398	72,6	Z	14	1,3	1 043	568	54,5	97	9,3	126	12,1	87	8,3	54	5,2	
172	Stöttwang .....	1 386	1 058	E	10	0,9	1 048	534	51,0	103	9,8	138	13,2	122	11,6	51	4,9	
		328	76,3	Z	7	0,7	1 051	461	43,9	118	11,2	189	18,0	116	11,0	57	5,4	
173	Halblech .....	2 720	1 966	E	41	2,1	1 925	1 094	56,8	184	9,6	303	15,7	168	8,7	53	2,8	
		754	72,3	Z	32	1,6	1 934	1 047	54,1	195	10,1	326	16,9	169	8,7	55	2,8	
175	Unterthingau, M .....	2 073	1 556	E	25	1,6	1 531	823	53,8	143	9,3	152	9,9	168	11,0	64	4,2	
		517	75,1	Z	22	1,4	1 534	772	50,3	143	9,3	227	14,8	169	11,0	72	4,7	
176	Untrasried .....	1 178	886	E	23	2,6	863	484	56,1	64	7,4	96	11,1	75	8,7	39	4,5	
		292	75,2	Z	14	1,6	872	460	52,8	66	7,6	128	14,7	80	9,2	34	3,9	
177	Waal, M .....	1 689	1 258	E	20	1,6	1 238	674	54,4	125	10,1	133	10,7	153	12,4	55	4,4	
		431	74,5	Z	14	1,1	1 244	636	51,1	120	9,6	183	14,7	134	10,8	57	4,6	
179	Wald .....	831	604	E	7	1,2	597	358	60,0	37	6,2	57	9,5	55	9,2	23	3,9	
		227	72,7	Z	7	1,2	597	344	57,6	42	7,0	69	11,6	53	8,9	25	4,2	
182	Westendorf .....	1 387	1 043	E	7	0,7	1 036	565	54,5	86	8,3	139	13,4	71	6,9	63	6,1	
		344	75,2	Z	6	0,6	1 037	469	45,2	89	8,6	216	20,8	75	7,2	56	5,4	
183	Rettenbach a.Auerberg .....	583	423	E	8	1,9	415	210	50,6	32	7,7	40	9,6	47	11,3	28	6,7	
		160	72,6	Z	8	1,9	415	196	47,2	35	8,4	52	12,5	48	11,6	29	7,0	
	Zusammen	102 335	74 239	E	1 210	1,6	73 029	38 239	52,4	8 153	11,2	9 426	12,9	7 155	9,8	3 318	4,5	
		28 096	72,5	Z	920	1,2	73 319	35 480	48,4	8 396	11,5	11 732	16,0	7 138	9,7	3 538	4,8	

E = Erststimmen. Z = Zweitstimmen.



Regierungsbezirken, Kreisen und Gemeinden

Von den gültigen Stimmen entfielen auf (geordnet nach der Reihenfolge auf dem Stimmzettel)																		Schl. Nr.
Sonstige		davon																
		NPD	REP	FAMILIE	BP	PBC	BüSo	MLPD	CM	DVU	DIE VIOLETTEN	Die Tierschutz- partei	ödp	PIRATEN	RRP	Übrige		
Anzahl	%	Anzahl																
17	18	19	20	21	22	23	24	25	26	27	28	29	30	31	32	33		
Noch: Schwaben																		
																	777	
102	7,3	14	-	-	54	-	-	-	-	-	-	-	14	-	-	20	147	
122	8,7	15	11	11	24	4	1	1	-	2	6	16	6	13	12	-	-	
105	13,6	7	-	-	71	-	-	-	-	-	-	-	15	-	-	12	149	
87	11,2	7	3	5	33	1	1	-	7	-	2	1	17	5	5	-	-	
1 320	13,8	107	-	-	928	-	-	-	-	-	-	-	164	-	-	121	151	
1 125	11,7	90	58	74	403	14	4	3	38	3	11	52	135	188	52	-	-	
110	5,8	23	-	-	33	-	-	-	-	-	-	-	29	-	-	25	152	
129	6,8	17	5	7	16	-	-	-	2	5	7	8	20	32	10	-	-	
101	5,6	15	-	-	45	-	-	-	-	-	-	-	31	-	-	10	153	
142	7,9	12	9	12	23	1	3	2	1	-	2	11	35	29	2	-	-	
332	9,8	68	-	-	158	-	-	-	-	-	-	-	62	-	-	44	154	
356	10,5	52	35	24	85	10	2	-	6	2	4	17	52	50	17	-	-	
77	9,7	9	-	-	41	-	-	-	-	-	-	-	21	-	-	6	155	
89	11,2	8	3	9	25	-	-	1	3	-	1	6	21	9	3	-	-	
43	11,5	8	-	-	21	-	-	-	-	-	-	-	7	-	-	7	157	
51	13,5	7	4	8	13	1	-	-	-	1	-	2	7	5	3	-	-	
106	8,5	15	-	-	55	-	-	-	-	-	-	-	22	-	-	14	158	
119	9,5	11	9	9	33	1	1	1	7	-	1	7	14	21	4	-	-	
275	6,4	45	-	-	113	-	-	-	-	-	-	-	70	-	-	47	159	
341	7,9	33	14	23	59	5	-	1	8	5	14	34	45	74	26	-	-	
32	4,7	7	-	-	16	-	-	-	-	-	-	-	4	-	-	5	163	
42	6,1	8	3	2	10	2	-	-	2	-	1	4	3	7	-	-	-	
60	8,7	14	-	-	23	-	-	-	-	-	-	-	18	-	-	5	164	
71	10,2	10	1	7	20	-	-	-	1	-	-	3	13	14	2	-	-	
94	10,5	15	-	-	44	-	-	-	-	-	-	-	14	-	-	21	165	
105	11,6	14	9	8	26	1	1	-	1	1	2	9	9	22	2	-	-	
86	6,7	12	-	-	51	-	-	-	-	-	-	-	14	-	-	9	166	
95	7,3	12	6	8	22	6	-	-	1	2	1	7	12	13	5	-	-	
120	12,4	12	-	-	77	-	-	-	-	-	-	-	19	-	-	12	167	
105	10,8	6	4	10	42	1	1	1	3	-	1	4	12	19	1	-	-	
76	15,6	10	-	-	38	-	-	-	-	-	-	-	25	-	-	3	168	
83	16,9	5	10	12	13	-	-	-	4	1	1	3	24	8	2	-	-	
84	4,9	25	-	-	41	-	-	-	-	-	-	-	10	-	-	8	169	
117	6,8	19	8	11	26	2	2	-	3	-	4	12	8	18	4	-	-	
184	12,1	15	-	-	87	-	-	-	-	-	-	-	62	-	-	20	170	
183	12,0	9	13	9	49	1	1	1	19	-	1	9	45	20	6	-	-	
140	13,4	11	-	-	93	-	-	-	-	-	-	-	27	-	-	9	171	
111	10,6	7	5	11	44	-	-	-	2	-	3	5	17	11	6	-	-	
100	9,5	20	-	-	52	-	-	-	-	-	-	-	19	-	-	9	172	
110	10,5	15	9	7	22	-	-	1	5	2	5	8	13	21	2	-	-	
123	6,4	31	-	-	66	-	-	-	-	-	-	-	17	-	-	9	173	
142	7,3	27	9	12	43	-	-	-	4	1	1	10	12	17	6	-	-	
181	11,8	20	-	-	120	-	-	-	-	-	-	-	24	-	-	17	175	
151	9,8	24	9	8	47	2	1	-	9	-	1	8	24	17	1	-	-	
105	12,2	16	-	-	44	-	-	-	-	-	-	-	31	-	-	14	176	
104	11,9	21	11	9	20	5	3	-	1	-	-	5	20	8	1	-	-	
98	7,9	19	-	-	24	-	-	-	-	-	-	-	34	-	-	21	177	
114	9,2	15	3	5	17	1	1	1	1	-	1	12	37	17	3	-	-	
67	11,2	6	-	-	47	-	-	-	-	-	-	-	11	-	-	3	179	
64	10,7	5	8	3	27	-	-	-	4	-	1	1	6	6	3	-	-	
112	10,8	19	-	-	74	-	-	-	-	-	-	-	11	-	-	8	182	
132	12,7	13	12	6	54	-	-	-	5	-	2	9	4	25	2	-	-	
58	14,0	5	-	-	34	-	-	-	-	-	-	-	10	-	-	9	183	
55	13,3	5	2	5	21	1	1	-	2	-	2	2	7	7	-	-	-	
6 738	9,2	943	-	-	3 555	-	-	-	-	-	-	-	1 291	-	-	949	Zus.	
7 035	9,6	770	432	558	1 802	94	33	15	193	43	146	438	972	1 229	310	-	-	

Noch: 1. Ergebnisse der Bundestagswahl 2009 nach

Schl. Nr.	Gebiet	Wahl- berechtigte	Wähler	Art der Stimme	Ungültige Stimmen		Gültige Stimmen		Von den gültigen Stimmen entfielen auf									
		Nicht- wähler	Wahlbe- teiligung in %						CSU		SPD		FDP		GRÜNE		DIE LINKE	
		1	2		Anzahl	%	Anzahl	%	Anzahl	%	Anzahl	%	Anzahl	%	Anzahl	%	Anzahl	%
		1	2	3	4	5	6		7	8	9	10	11	12	13	14	15	16

Noch: Schwaben

778 Landkreis Unterallgäu

111	Amberg .....	1 057	766	E	20	2,6	746		360	48,3	85	11,4	120	16,1	65	8,7	44	5,9
		291	72,5	Z	16	2,1	750		319	42,5	88	11,7	168	22,4	58	7,7	38	5,1
113	Apfeltrach .....	716	533	E	8	1,5	525		278	53,0	53	10,1	76	14,5	34	6,5	21	4,0
		183	74,4	Z	8	1,5	525		256	48,8	43	8,2	88	16,8	34	6,5	25	4,8
115	Babenhausen, M .....	3 873	2 732	E	46	1,7	2 686		1 471	54,8	361	13,4	334	12,4	214	8,0	149	5,5
		1 141	70,5	Z	29	1,1	2 703		1 301	48,1	346	12,8	453	16,8	179	6,6	131	4,8
116	Bad Wörishofen, St .....	11 433	8 012	E	157	2,0	7 855		4 245	54,0	949	12,1	1 135	14,4	605	7,7	420	5,3
		3 421	70,1	Z	115	1,4	7 897		3 725	47,2	893	11,3	1 573	19,9	583	7,4	456	5,8
118	Benningen .....	1 571	1 079	E	25	2,3	1 054		524	49,7	180	17,1	119	11,3	80	7,6	61	5,8
		492	68,7	Z	18	1,7	1 061		457	43,1	149	14,0	182	17,2	92	8,7	72	6,8
119	Böhen .....	559	440	E	13	3,0	427		276	64,6	26	6,1	30	7,0	40	9,4	16	3,7
		119	78,7	Z	9	2,0	431		256	59,4	21	4,9	59	13,7	34	7,9	11	2,6
120	Boos .....	1 529	1 151	E	14	1,2	1 137		629	55,3	143	12,6	169	14,9	78	6,9	53	4,7
		378	75,3	Z	10	0,9	1 141		550	48,2	129	11,3	226	19,8	80	7,0	55	4,8
121	Breitenbrunn .....	1 804	1 197	E	39	3,3	1 158		735	63,5	85	7,3	121	10,4	64	5,5	51	4,4
		607	66,4	Z	22	1,8	1 175		632	53,8	76	6,5	201	17,1	63	5,4	47	4,0
123	Buxheim .....	2 301	1 823	E	17	0,9	1 806		898	49,7	299	16,6	263	14,6	150	8,3	77	4,3
		478	79,2	Z	10	0,5	1 813		804	44,3	237	13,1	373	20,6	174	9,6	81	4,5
127	Dirlwang, M .....	1 629	1 148	E	34	3,0	1 114		516	46,3	110	9,9	184	16,5	122	11,0	67	6,0
		481	70,5	Z	21	1,8	1 127		476	42,2	112	9,9	220	19,5	120	10,6	73	6,5
130	Egg a.d.Günz .....	875	642	E	9	1,4	633		387	61,1	44	7,0	72	11,4	53	8,4	35	5,5
		233	73,4	Z	8	1,2	634		347	54,7	44	6,9	103	16,2	37	5,8	33	5,2
134	Eppishausen .....	1 456	998	E	19	1,9	979		603	61,6	64	6,5	124	12,7	65	6,6	33	3,4
		458	68,5	Z	15	1,5	983		521	53,0	73	7,4	187	19,0	59	6,0	35	3,6
136	Erkheim, M .....	2 286	1 711	E	30	1,8	1 681		915	54,4	164	9,8	230	13,7	173	10,3	82	4,9
		575	74,8	Z	20	1,2	1 691		810	47,9	142	8,4	301	17,8	164	9,7	81	4,8
137	Ettringen .....	2 483	1 714	E	44	2,6	1 670		881	52,8	190	11,4	244	14,6	119	7,1	93	5,6
		769	69,0	Z	29	1,7	1 685		804	47,7	180	10,7	313	18,6	114	6,8	97	5,8
139	Fellheim .....	815	563	E	7	1,2	556		276	49,6	93	16,7	65	11,7	53	9,5	40	7,2
		252	69,1	Z	8	1,4	555		251	45,2	83	15,0	80	14,4	45	8,1	34	6,1
144	Bad Grönenbach, M .....	4 041	2 896	E	49	1,7	2 847		1 439	50,5	411	14,4	354	12,4	307	10,8	149	5,2
		1 145	71,7	Z	22	0,8	2 874		1 305	45,4	306	10,6	486	16,9	353	12,3	173	6,0
149	Hawangen .....	970	716	E	12	1,7	704		445	63,2	63	8,9	80	11,4	39	5,5	22	3,1
		254	73,8	Z	7	1,0	709		417	58,8	46	6,5	108	15,2	42	5,9	27	3,8
150	Heimertingen .....	1 290	1 036	E	18	1,7	1 018		562	55,2	114	11,2	132	13,0	100	9,8	50	4,9
		254	80,3	Z	14	1,4	1 022		501	49,0	95	9,3	185	18,1	98	9,6	55	5,4
151	Holzgünz .....	878	676	E	10	1,5	666		376	56,5	78	11,7	85	12,8	41	6,2	30	4,5
		202	77,0	Z	6	0,9	670		361	53,9	59	8,8	106	15,8	38	5,7	31	4,6
157	Kirchhaslach .....	973	622	E	12	1,9	610		372	61,0	30	4,9	80	13,1	55	9,0	28	4,6
		351	63,9	Z	8	1,3	614		334	54,4	21	3,4	111	18,1	41	6,7	26	4,2
158	Kirchheim i.Schw., M .....	2 003	1 347	E	21	1,6	1 326		751	56,6	125	9,4	190	14,3	79	6,0	44	3,3
		656	67,2	Z	14	1,0	1 333		671	50,3	129	9,7	263	19,7	59	4,4	50	3,8
161	Kronburg .....	1 384	1 033	E	29	2,8	1 004		493	49,1	156	15,5	112	11,2	100	10,0	56	5,6
		351	74,6	Z	21	2,0	1 012		449	44,4	121	12,0	148	14,6	113	11,2	71	7,0
162	Lachen .....	1 096	787	E	12	1,5	775		374	48,3	118	15,2	95	12,3	69	8,9	43	5,5
		309	71,8	Z	7	0,9	780		366	46,9	72	9,2	136	17,4	79	10,1	50	6,4
163	Lauben .....	1 017	736	E	23	3,1	713		423	59,3	83	11,6	72	10,1	52	7,3	41	5,8
		281	72,4	Z	10	1,4	726		371	51,1	82	11,3	95	13,1	50	6,9	38	5,2
164	Lautrach .....	948	669	E	24	3,6	645		324	50,2	101	15,7	83	12,9	67	10,4	21	3,3
		279	70,6	Z	16	2,4	653		306	46,9	94	14,4	95	14,5	76	11,6	26	4,0
165	Legau, M .....	2 405	1 768	E	30	1,7	1 738		984	56,6	176	10,1	170	9,8	169	9,7	96	5,5
		637	73,5	Z	24	1,4	1 744		875	50,2	139	8,0	264	15,1	184	10,6	102	5,8
168	Markt Rettenbach, M .....	2 901	2 121	E	54	2,5	2 067		1 169	56,6	198	9,6	267	12,9	154	7,5	84	4,1
		780	73,1	Z	36	1,7	2 085		1 029	49,4	170	8,2	370	17,7	181	8,7	103	4,9
169	Markt Wald, M .....	1 718	1 143	E	22	1,9	1 121		661	59,0	102	9,1	129	11,5	63	5,6	56	5,0
		575	66,5	Z	21	1,8	1 122		583	52,0	92	8,2	189	16,8	62	5,5	44	3,9

Regierungsbezirken, Kreisen und Gemeinden

Von den gültigen Stimmen entfielen auf (geordnet nach der Reihenfolge auf dem Stimmzettel)																	Schl. Nr.
Sonstige		davon															
		NPD	REP	FAMILIE	BP	PBC	BüSo	MLPD	CM	DVU	DIE VIOLETTEN	Die Tierschutz- partei	ödp	PIRATEN	RRP	Übrige	
Anzahl	%	Anzahl															
17	18	19	20	21	22	23	24	25	26	27	28	29	30	31	32	33	

Noch: Schwaben

778

72	9,7	17	-	-	20	-	-	-	-	-	-	-	16	-	-	19	111
79	10,5	16	2	6	14	1	-	-	-	1	3	5	11	15	5	-	-
63	12,0	16	-	-	23	-	-	-	-	-	-	-	18	-	-	6	113
79	15,0	20	4	6	18	-	1	-	-	-	-	2	17	10	1	-	-
157	5,8	73	-	-	-	-	-	-	-	-	-	-	84	-	-	-	115
293	10,8	71	13	23	14	5	3	-	8	2	4	17	63	52	18	-	-
501	6,4	107	-	-	145	-	-	-	-	-	-	-	139	-	-	110	116
667	8,4	98	37	49	84	9	1	2	26	4	10	49	125	125	48	-	-
90	8,5	16	-	-	16	-	-	-	-	-	-	-	43	-	-	15	118
109	10,3	16	10	9	6	6	2	-	-	-	-	10	29	13	8	-	-
39	9,1	6	-	-	15	-	-	-	-	-	-	-	16	-	-	2	119
50	11,6	8	3	-	10	2	-	-	1	-	2	2	20	1	1	-	-
65	5,7	28	-	-	-	-	-	-	-	-	-	-	37	-	-	-	120
101	8,9	23	6	7	9	10	-	-	2	-	1	6	19	15	3	-	-
102	8,8	48	-	-	-	-	-	-	-	-	-	-	54	-	-	-	121
156	13,3	37	18	4	17	3	2	-	5	3	1	5	36	18	7	-	-
119	6,6	27	-	-	16	-	-	-	-	-	-	-	61	-	-	15	123
144	7,9	15	9	11	3	15	-	-	6	1	2	8	39	30	5	-	-
115	10,3	14	-	-	49	-	-	-	-	-	-	-	34	-	-	18	127
126	11,2	9	5	3	31	2	-	-	3	1	5	7	37	12	11	-	-
42	6,6	16	-	-	-	-	-	-	-	-	-	-	26	-	-	-	130
70	11,0	11	2	3	7	7	-	1	3	1	4	4	19	5	3	-	-
90	9,2	26	-	-	32	-	-	-	-	-	-	-	21	-	-	11	134
108	11,0	28	8	5	17	4	-	-	5	1	1	3	12	18	6	-	-
117	7,0	55	-	-	-	-	-	-	-	-	-	-	62	-	-	-	136
193	11,4	39	7	14	30	7	-	-	8	1	5	9	36	25	12	-	-
143	8,6	20	-	-	58	-	-	-	-	-	-	-	49	-	-	16	137
177	10,5	16	14	17	34	-	2	-	2	1	1	5	37	39	9	-	-
29	5,2	22	-	-	-	-	-	-	-	-	-	-	7	-	-	-	139
62	11,2	15	6	4	4	1	-	-	3	-	3	4	9	13	-	-	-
187	6,6	45	-	-	36	-	-	-	-	-	-	-	74	-	-	32	144
251	8,7	32	15	24	20	8	3	-	4	2	5	21	55	44	18	-	-
55	7,8	11	-	-	18	-	-	-	-	-	-	-	24	-	-	2	149
69	9,7	7	4	7	9	6	-	-	3	-	1	7	14	8	3	-	-
60	5,9	16	-	-	-	-	-	-	-	-	-	-	44	-	-	-	150
88	8,6	11	4	3	5	7	-	-	1	-	1	9	31	14	2	-	-
56	8,4	25	-	-	11	-	-	-	-	-	-	-	17	-	-	3	151
75	11,2	21	4	4	8	1	-	-	3	2	1	2	11	17	1	-	-
45	7,4	19	-	-	-	-	-	-	-	-	-	-	26	-	-	-	157
81	13,2	19	5	6	7	-	4	-	-	1	1	2	16	15	5	-	-
137	10,3	37	-	-	41	-	-	-	-	-	-	-	39	-	-	20	158
161	12,1	30	9	16	23	2	-	-	5	2	2	7	34	26	5	-	-
87	8,7	22	-	-	27	-	-	-	-	-	-	-	26	-	-	12	161
110	10,9	20	10	4	16	1	-	-	2	-	3	11	15	25	3	-	-
76	9,8	28	-	-	16	-	-	-	-	-	-	-	25	-	-	7	162
77	9,9	10	-	6	6	6	1	-	-	3	-	7	12	10	6	-	-
42	5,9	19	-	-	-	-	-	-	-	-	-	-	23	-	-	-	163
90	12,4	11	4	8	8	19	1	-	3	1	-	4	25	3	3	-	-
49	7,6	18	-	-	7	-	-	-	-	-	-	-	15	-	-	9	164
56	8,6	14	6	8	4	3	-	-	-	-	1	3	7	8	2	-	-
143	8,2	38	-	-	37	-	-	-	-	-	-	-	46	-	-	22	165
180	10,3	35	12	14	22	1	1	-	8	1	5	10	31	31	9	-	-
195	9,4	54	-	-	65	-	-	-	-	-	-	-	47	-	-	29	168
232	11,1	35	23	8	28	6	1	1	26	3	8	12	39	22	20	-	-
110	9,8	38	-	-	28	-	-	-	-	-	-	-	27	-	-	17	169
152	13,5	31	16	13	22	-	2	-	3	-	4	10	27	14	10	-	-

Noch: 1. Ergebnisse der Bundestagswahl 2009 nach

Schl. · Nr.	Gebiet	Wahl- berechtigte	Wähler	Art der Stimme	Ungültige Stimmen		Gültige Stimmen		Von den gültigen Stimmen entfielen auf									
		Nicht- wähler	Wahlbe- teiligung in %						CSU		SPD		FDP		GRÜNE		DIE LINKE	
					Anzahl	%	Anzahl	Anzahl	%	Anzahl	%	Anzahl	%	Anzahl	%			
					1	2	3	4	5	6	7	8	9	10	11	12	13	14

Noch: Schwaben

778 Noch: Landkreis Unterallgäu

171	Memmingerberg .....	1 963 634	1 329 67,7	E Z	12 11	0,9 0,8	1 317 1 318	587 541	44,6 41,0	278 202	21,1 15,3	164 214	12,5 16,2	77 103	5,8 7,8	86 96	6,5 7,3
173	Mindelheim, St .....	10 209 3 446	6 763 66,2	E Z	118 81	1,7 1,2	6 645 6 682	3 252 2 815	48,9 42,1	993 921	14,9 13,8	913 1 307	13,7 19,6	567 584	8,5 8,7	388 411	5,8 6,2
177	Niederrieden .....	1 003 247	756 75,4	E Z	15 5	2,0 0,7	741 751	448 369	60,5 49,1	80 73	10,8 9,7	103 170	13,9 22,6	41 51	5,5 6,8	38 37	5,1 4,9
180	Kammlach .....	1 361 358	1 003 73,7	E Z	23 16	2,3 1,6	980 987	500 430	51,0 43,6	108 99	11,0 10,0	153 203	15,6 20,6	72 80	7,3 8,1	62 58	6,3 5,9
183	Oberrieden .....	963 293	670 69,6	E Z	15 7	2,2 1,0	655 664	329 274	50,2 41,3	52 51	7,9 7,7	93 120	14,2 18,1	46 37	7,0 5,6	46 40	7,0 6,0
184	Oberschöneck .....	732 226	506 69,1	E Z	8 5	1,6 1,0	498 501	292 255	58,6 50,9	31 33	6,2 6,6	73 103	14,7 20,6	30 25	6,0 5,0	23 22	4,6 4,4
186	Ottobeuren, M .....	6 228 1 670	4 558 73,2	E Z	67 54	1,5 1,2	4 491 4 504	2 324 2 194	51,7 48,7	618 499	13,8 11,1	549 701	12,2 15,6	374 387	8,3 8,6	232 249	5,2 5,5
187	Pfaffenhausen, M .....	1 813 602	1 211 66,8	E Z	27 21	2,2 1,7	1 184 1 190	704 613	59,5 51,5	93 89	7,9 7,5	186 246	15,7 20,7	88 78	7,4 6,6	51 49	4,3 4,1
188	Pleß .....	615 127	488 79,3	E Z	9 6	1,8 1,2	479 482	293 258	61,2 53,5	41 46	8,6 9,5	60 81	12,5 16,8	33 30	6,9 6,2	24 25	5,0 5,2
190	Salgen .....	1 097 319	778 70,9	E Z	16 8	2,1 1,0	762 769	451 394	59,2 51,2	48 49	6,3 6,4	101 141	13,3 18,3	53 54	7,0 7,0	47 35	6,2 4,6
196	Sontheim .....	1 938 472	1 466 75,6	E Z	32 17	2,2 1,2	1 434 1 449	780 739	54,4 51,0	150 130	10,5 9,0	167 222	11,6 15,3	144 139	10,0 9,6	69 72	4,8 5,0
199	Stetten .....	1 027 280	747 72,7	E Z	16 14	2,1 1,9	731 733	424 353	58,0 48,2	60 64	8,2 8,7	96 141	13,1 19,2	55 58	7,5 7,9	29 28	4,0 3,8
202	Trunkelsberg .....	1 375 348	1 027 74,7	E Z	20 16	1,9 1,6	1 007 1 011	462 441	45,9 43,6	225 161	22,3 15,9	104 147	10,3 14,5	94 99	9,3 9,8	58 66	5,8 6,5
203	Türkheim, M .....	5 091 1 652	3 439 67,6	E Z	85 65	2,5 1,9	3 354 3 374	1 533 1 353	45,7 40,1	527 473	15,7 14,0	539 693	16,1 20,5	296 295	8,8 8,7	194 202	5,8 6,0
204	Tussenhausen, M .....	2 287 708	1 579 69,0	E Z	34 20	2,2 1,3	1 545 1 559	782 731	50,6 46,9	175 155	11,3 9,9	217 269	14,0 17,3	129 129	8,3 8,3	83 81	5,4 5,2
205	Ungerhausen .....	805 224	581 72,2	E Z	9 7	1,5 1,2	572 574	244 247	42,7 43,0	103 66	18,0 11,5	75 92	13,1 16,0	49 53	8,6 9,2	41 46	7,2 8,0
207	Unteregg .....	1 101 308	793 72,0	E Z	20 22	2,5 2,8	773 771	466 400	60,3 51,9	39 33	5,0 4,3	102 154	13,2 20,0	46 51	6,0 6,6	39 42	5,0 5,4
209	Rammingen .....	1 070 340	730 68,2	E Z	23 13	3,2 1,8	707 717	339 288	47,9 40,2	72 73	10,2 10,2	132 170	18,7 23,7	53 61	7,5 8,5	28 24	4,0 3,3
214	Westerheim .....	1 554 375	1 179 75,9	E Z	25 14	2,1 1,2	1 154 1 165	646 593	56,0 50,9	101 102	8,8 8,8	166 198	14,4 17,0	94 84	8,1 7,2	57 51	4,9 4,4
216	Wiedergeltingen .....	1 072 298	774 72,2	E Z	8 8	1,0 1,0	766 766	410 356	53,5 46,5	79 73	10,3 9,5	112 145	14,6 18,9	64 63	8,4 8,2	34 41	4,4 5,4
217	Winterrieden .....	689 168	521 75,6	E Z	9 6	1,7 1,2	512 515	330 304	64,5 59,0	43 38	8,4 7,4	51 77	10,0 15,0	42 34	8,2 6,6	13 10	2,5 1,9
218	Wolfertschwenden .....	1 425 368	1 057 74,2	E Z	8 6	0,8 0,6	1 049 1 051	582 532	55,5 50,6	128 108	12,2 10,3	139 180	13,3 17,1	85 80	8,1 7,6	33 39	3,1 3,7
219	Woringen .....	1 405 345	1 060 75,4	E Z	21 14	2,0 1,3	1 039 1 046	514 466	49,5 44,6	223 168	21,5 16,1	101 160	9,7 15,3	82 104	7,9 9,9	51 50	4,9 4,8
221	Kettershausen .....	1 387 438	949 68,4	E Z	20 8	2,1 0,8	929 941	520 483	56,0 51,3	80 66	8,6 7,0	133 174	14,3 18,5	56 52	6,0 5,5	46 50	5,0 5,3
	Zusammen	104 221 30 198	74 023 71,0	E Z	1 438 988	1,9 1,3	72 585 73 035	38 579 34 506	53,2 47,2	8 948 7 814	12,3 10,7	9 664 13 191	13,3 18,1	5 880 5 943	8,1 8,1	3 734 3 889	5,1 5,3

779 Landkreis Donau-Ries

111	Alerheim .....	1 260 278	982 77,9	E Z	12 13	1,2 1,3	970 969	514 457	53,0 47,2	178 137	18,4 14,1	102 159	10,5 16,4	67 84	6,9 8,7	49 55	5,1 5,7
112	Amerdingen .....	683 160	523 76,6	E Z	8 6	1,5 1,1	515 517	339 311	65,8 60,2	43 43	8,3 8,3	51 73	9,9 14,1	22 27	4,3 5,2	21 22	4,1 4,3
115	Asbach-Bäumenheim .....	3 065 900	2 165 70,6	E Z	32 29	1,5 1,3	2 133 2 136	983 913	46,1 42,7	351 382	16,5 17,9	165 254	7,7 11,9	171 160	8,0 7,5	347 242	16,3 11,3

Regierungsbezirken, Kreisen und Gemeinden

Von den gültigen Stimmen entfielen auf (geordnet nach der Reihenfolge auf dem Stimmzettel)																	Schl. Nr.
Sonstige		davon															
		NPD	REP	FAMILIE	BP	PBC	BüSo	MLPD	CM	DVU	DIE VIOLETTEN	Die Tierschutz- partei	ödp	PIRATEN	RRP	Übrige	
Anzahl	%	Anzahl															
17	18	19	20	21	22	23	24	25	26	27	28	29	30	31	32	33	

Noch: Schwaben

																	778
125	9,5	31	-	-	16	-	-	-	-	-	-	-	63	-	-	15	171
162	12,3	28	14	13	10	4	-	-	3	-	2	4	53	22	9	-	-
532	8,0	143	-	-	137	-	-	-	-	-	-	-	181	-	-	71	173
644	9,6	128	25	38	86	11	2	2	9	9	8	32	146	121	27	-	-
31	4,2	16	-	-	-	-	-	-	-	-	-	-	15	-	-	-	177
51	6,8	9	4	4	5	3	1	-	6	-	-	-	9	4	6	-	-
85	8,7	43	-	-	-	-	-	-	-	-	-	-	42	-	-	-	180
117	11,9	28	7	9	16	6	-	-	-	1	1	3	22	18	6	-	-
89	13,6	48	-	-	-	-	-	-	-	-	-	-	41	-	-	-	183
142	21,4	21	13	12	37	3	5	-	3	2	2	4	30	8	2	-	-
49	9,8	20	-	-	-	-	-	-	-	-	-	-	29	-	-	-	184
63	12,6	17	4	5	4	-	-	-	-	-	1	-	20	10	2	-	-
394	8,8	110	-	-	82	-	-	-	-	-	-	-	139	-	-	63	186
474	10,5	73	35	25	62	10	2	1	7	2	9	41	101	79	27	-	-
62	5,2	28	-	-	-	-	-	-	-	-	-	-	34	-	-	-	187
115	9,7	26	7	6	10	10	-	-	4	-	2	6	25	14	5	-	-
28	5,8	15	-	-	-	-	-	-	-	-	-	-	13	-	-	-	188
42	8,7	14	4	2	-	1	-	-	1	-	1	2	11	6	-	-	-
62	8,1	34	-	-	-	-	-	-	-	-	-	-	28	-	-	-	190
96	12,5	19	13	2	13	1	1	-	-	-	3	2	27	10	5	-	-
124	8,6	29	-	-	34	-	-	-	-	-	-	-	38	-	-	23	196
147	10,1	26	13	16	18	9	1	-	5	-	3	7	21	25	3	-	-
67	9,2	22	-	-	18	-	-	-	-	-	-	-	21	-	-	6	199
89	12,1	15	5	13	14	-	1	-	4	2	2	4	20	6	3	-	-
64	6,4	23	-	-	9	-	-	-	-	-	-	-	25	-	-	7	202
97	9,6	21	3	6	11	6	-	-	3	-	1	2	16	24	4	-	-
265	7,9	66	-	-	78	-	-	-	-	-	-	-	82	-	-	39	203
358	10,6	41	23	26	54	4	2	-	10	3	7	20	65	80	23	-	-
159	10,3	38	-	-	35	-	-	-	-	-	-	-	55	-	-	31	204
194	12,4	32	15	17	23	1	4	-	1	3	9	16	37	27	9	-	-
60	10,5	7	-	-	19	-	-	-	-	-	-	-	29	-	-	5	205
70	12,2	4	3	7	12	-	-	-	3	-	-	5	20	16	-	-	-
81	10,5	12	-	-	36	-	-	-	-	-	-	-	18	-	-	15	207
91	11,8	12	4	5	24	3	-	-	3	1	6	2	17	12	2	-	-
83	11,7	11	-	-	30	-	-	-	-	-	-	-	26	-	-	16	209
101	14,1	7	7	9	20	2	1	-	3	2	2	7	20	16	5	-	-
90	7,8	28	-	-	-	-	-	-	-	-	-	-	62	-	-	-	214
137	11,8	20	6	16	12	5	-	-	4	-	6	12	41	15	-	-	-
67	8,7	17	-	-	25	-	-	-	-	-	-	-	20	-	-	5	216
88	11,5	14	8	9	12	1	1	-	-	2	2	7	15	16	1	-	-
33	6,4	13	-	-	-	-	-	-	-	-	-	-	20	-	-	-	217
52	10,1	6	2	2	6	3	-	-	-	-	-	1	17	15	-	-	-
82	7,8	20	-	-	17	-	-	-	-	-	-	-	27	-	-	18	218
112	10,7	15	6	16	9	3	-	-	4	4	4	6	24	19	2	-	-
68	6,5	24	-	-	11	-	-	-	-	-	-	-	23	-	-	10	219
98	9,4	16	5	9	11	8	1	1	1	2	2	12	21	9	-	-	-
94	10,1	35	-	-	-	-	-	-	-	-	-	-	59	-	-	-	221
116	12,3	25	10	7	20	-	-	-	1	1	1	2	32	14	3	-	-
5 780	8,0	1 694	-	-	1 207	-	-	-	-	-	-	-	2 190	-	-	689	Zus.
7 692	10,5	1 315	502	556	965	226	46	8	205	65	148	438	1 636	1 214	368	-	-
																	779
60	6,2	15	-	-	14	-	-	-	-	-	10	-	21	-	-	-	111
77	7,9	12	9	3	12	2	2	-	-	1	4	4	12	13	3	-	-
39	7,6	10	-	-	21	-	-	-	-	-	1	-	7	-	-	-	112
41	7,9	8	8	8	5	2	-	-	-	-	2	1	5	1	1	-	-
116	5,4	44	-	-	34	-	-	-	-	-	8	-	26	-	-	4	115
185	8,7	31	12	16	24	1	-	1	5	2	4	10	12	37	30	-	-

Noch: 1. Ergebnisse der Bundestagswahl 2009 nach

Schl. Nr.	Gebiet	Wahl- berechtigte	Wähler	Art der Stimme	Ungültige Stimmen		Gültige Stimmen		Von den gültigen Stimmen entfielen auf									
		Nicht- wähler	Wahlbe- teiligung in %						CSU		SPD		FDP		GRÜNE		DIE LINKE	
		1	2		Anzahl	%	Anzahl	%	Anzahl	%	Anzahl	%	Anzahl	%	Anzahl	%	Anzahl	%
				3	4	5	6		7	8	9	10	11	12	13	14	15	16

Noch: Schwaben

779 Noch: Landkreis Donau-Ries

117	Auhausen .....	834	702	E	8	1,1	694		384	55,3	107	15,4	51	7,3	38	5,5	38	5,5
		132	84,2	Z	4	0,6	698		349	50,0	85	12,2	85	12,2	47	6,7	41	5,9
126	Buchdorf .....	1 270	986	E	17	1,7	969		585	60,4	134	13,8	99	10,2	68	7,0	44	4,5
		284	77,6	Z	12	1,2	974		556	57,1	123	12,6	139	14,3	58	6,0	36	3,7
129	Daiting .....	617	436	E	3	0,7	433		267	61,7	51	11,8	40	9,2	31	7,2	24	5,5
		181	70,7	Z	4	0,9	432		255	59,0	48	11,1	49	11,3	25	5,8	20	4,6
130	Deiningen .....	1 494	975	E	14	1,4	961		493	51,3	188	19,6	78	8,1	76	7,9	41	4,3
		519	65,3	Z	16	1,6	959		443	46,2	169	17,6	133	13,9	78	8,1	43	4,5
131	Donauwörth, GKSt .....	13 957	9 965	E	186	1,9	9 779		4 765	48,7	1 721	17,6	965	9,9	1 246	12,7	650	6,6
		3 992	71,4	Z	111	1,1	9 854		4 460	45,3	1 657	16,8	1 524	15,5	927	9,4	553	5,6
136	Ederheim .....	870	652	E	10	1,5	642		297	46,3	155	24,1	44	6,9	47	7,3	45	7,0
		218	74,9	Z	14	2,1	638		262	41,1	138	21,6	74	11,6	58	9,1	46	7,2
138	Ehingen a.Ries .....	660	515	E	6	1,2	509		345	67,8	56	11,0	27	5,3	35	6,9	22	4,3
		145	78,0	Z	7	1,4	508		317	62,4	43	8,5	45	8,9	36	7,1	25	4,9
146	Forheim .....	459	372	E	8	2,2	364		226	62,1	40	11,0	31	8,5	14	3,8	20	5,5
		87	81,0	Z	7	1,9	366		220	60,1	32	8,7	37	10,1	16	4,4	23	6,3
147	Fremdingen .....	1 662	1 332	E	23	1,7	1 309		877	67,0	158	12,1	79	6,0	49	3,7	59	4,5
		330	80,1	Z	10	0,8	1 322		768	58,1	146	11,0	177	13,4	61	4,6	53	4,0
148	Fünfstetten .....	1 069	757	E	15	2,0	742		452	60,9	92	12,4	67	9,0	54	7,3	43	5,8
		312	70,8	Z	9	1,2	748		422	56,4	83	11,1	121	16,2	39	5,2	36	4,8
149	Genderkingen .....	900	628	E	9	1,4	619		365	59,0	80	12,9	42	6,8	47	7,6	48	7,8
		272	69,8	Z	6	1,0	622		345	55,5	76	12,2	70	11,3	39	6,3	35	5,6
154	Hainsfarth .....	1 151	855	E	12	1,4	843		432	51,2	158	18,7	72	8,5	55	6,5	44	5,2
		296	74,3	Z	8	0,9	847		401	47,3	138	16,3	107	12,6	59	7,0	45	5,3
155	Harburg (Schwaben), St .....	4 522	3 298	E	64	1,9	3 234		1 696	52,4	729	22,5	231	7,1	242	7,5	180	5,6
		1 224	72,9	Z	49	1,5	3 249		1 554	47,8	628	19,3	413	12,7	258	7,9	162	5,0
162	Hohenaltheim .....	500	374	E	5	1,3	369		184	49,9	59	16,0	33	8,9	36	9,8	26	7,0
		126	74,8	Z	1	0,3	372		175	47,0	50	13,4	40	10,8	44	11,8	27	7,3
163	Holzheim .....	880	700	E	9	1,3	691		428	61,9	55	8,0	71	10,3	75	10,9	24	3,5
		180	79,5	Z	10	1,4	690		405	58,7	48	7,0	93	13,5	58	8,4	24	3,5
167	Huisheim .....	1 302	1 001	E	14	1,4	987		582	59,0	162	16,4	69	7,0	50	5,1	62	6,3
		301	76,9	Z	9	0,9	992		545	54,9	137	13,8	104	10,5	63	6,4	47	4,7
169	Kaisheim, M .....	3 000	2 167	E	38	1,8	2 129		1 066	50,1	364	17,1	182	8,5	216	10,1	163	7,7
		833	72,2	Z	21	1,0	2 146		995	46,4	333	15,5	276	12,9	187	8,7	152	7,1
176	Maihingen .....	900	706	E	10	1,4	696		470	67,5	57	8,2	40	5,7	44	6,3	32	4,6
		194	78,4	Z	9	1,3	697		441	63,3	53	7,6	63	9,0	38	5,5	34	4,9
177	Marktoffingen .....	1 020	788	E	17	2,2	771		527	68,4	93	12,1	58	7,5	37	4,8	30	3,9
		232	77,3	Z	12	1,5	776		478	61,6	74	9,5	99	12,8	41	5,3	36	4,6
178	Marxheim .....	1 972	1 418	E	22	1,6	1 396		812	58,2	148	10,6	118	8,5	122	8,7	96	6,9
		554	71,9	Z	22	1,6	1 396		752	53,9	136	9,7	175	12,5	100	7,2	70	5,0
180	Megesheim .....	665	519	E	9	1,7	510		351	68,8	44	8,6	38	7,5	33	6,5	15	2,9
		146	78,0	Z	1	0,2	518		337	65,1	44	8,5	61	11,8	34	6,6	19	3,7
181	Mertingen .....	2 802	2 005	E	33	1,6	1 972		972	49,3	265	13,4	222	11,3	184	9,3	198	10,0
		797	71,6	Z	26	1,3	1 979		945	47,8	246	12,4	283	14,3	151	7,6	140	7,1
184	Mönchsdeggingen .....	1 172	820	E	9	1,1	811		449	55,4	107	13,2	64	7,9	61	7,5	58	7,2
		352	70,0	Z	7	0,9	813		412	50,7	99	12,2	95	11,7	60	7,4	57	7,0
185	Möttingen .....	1 947	1 406	E	17	1,2	1 389		799	57,5	206	14,8	106	7,6	105	7,6	58	4,2
		541	72,2	Z	10	0,7	1 396		692	49,6	185	13,3	199	14,3	117	8,4	60	4,3
186	Monheim, St .....	3 896	2 739	E	48	1,8	2 691		1 471	54,7	472	17,5	213	7,9	197	7,3	174	6,5
		1 157	70,3	Z	44	1,6	2 695		1 378	51,1	414	15,4	317	11,8	186	6,9	157	5,8
187	Münster .....	841	634	E	9	1,4	625		361	57,8	47	7,5	74	11,8	52	8,3	35	5,6
		207	75,4	Z	7	1,1	627		350	55,8	46	7,3	91	14,5	41	6,5	33	5,3
188	Munningen .....	1 430	1 174	E	17	1,4	1 157		819	70,8	171	14,8	61	5,3	39	3,4	21	1,8
		256	82,1	Z	23	2,0	1 151		735	63,9	136	11,8	135	11,7	49	4,3	28	2,4
192	Niederschönenfeld .....	954	713	E	10	1,4	703		372	52,9	96	13,7	44	6,3	71	10,1	57	8,1
		241	74,7	Z	7	1,0	706		359	50,8	81	11,5	77	10,9	62	8,8	41	5,8

Regierungsbezirken, Kreisen und Gemeinden

Von den gültigen Stimmen entfielen auf (geordnet nach der Reihenfolge auf dem Stimmzettel)																	Schl. Nr.	
Sonstige		davon																
		NPD	REP	FAMILIE	BP	PBC	BüSo	MLPD	CM	DVU	DIE VIOLETTEN	Die Tierschutz- partei	ödp	PIRATEN	RRP	Übrige		
Anzahl	%	Anzahl																
17	18	19	20	21	22	23	24	25	26	27	28	29	30	31	32	33		
Noch: Schwaben																		779
76	11,0	28	-	-	19	-	-	-	-	-	4	-	24	-	-	1	117	
91	13,0	21	11	3	13	9	1	-	2	-	2	3	18	6	2	-	-	
39	4,0	11	-	-	12	-	-	-	-	-	7	-	9	-	-	-	126	
62	6,4	15	3	6	5	-	-	-	-	-	3	2	8	19	1	-	-	
20	4,6	4	-	-	11	-	-	-	-	-	-	-	4	-	-	1	129	
35	8,1	7	5	3	10	-	-	-	-	-	-	-	2	6	2	-	-	
85	8,8	21	-	-	18	-	-	-	-	-	16	-	29	-	-	1	130	
93	9,7	21	5	4	12	2	2	-	-	1	4	10	16	9	7	-	-	
432	4,4	111	-	-	107	-	-	-	-	-	39	-	142	-	-	33	131	
733	7,4	101	43	60	66	6	1	1	9	1	24	66	109	189	57	-	-	
54	8,4	13	-	-	19	-	-	-	-	-	12	-	9	-	-	1	136	
60	9,4	12	5	3	5	1	-	-	-	-	7	3	8	14	2	-	-	
24	4,7	4	-	-	5	-	-	-	-	-	3	-	12	-	-	-	138	
42	8,3	2	7	3	6	-	-	-	-	1	1	1	17	1	3	-	-	
33	9,1	10	-	-	11	-	-	-	-	-	3	-	7	-	-	2	146	
38	10,4	5	9	3	5	-	-	-	-	-	1	1	7	6	1	-	-	
87	6,6	21	-	-	38	-	-	-	-	-	6	-	22	-	-	-	147	
117	8,9	18	10	11	28	1	-	-	8	-	2	-	12	21	6	-	-	
34	4,6	7	-	-	12	-	-	-	-	-	2	-	12	-	-	1	148	
47	6,3	4	6	5	5	-	-	-	1	1	-	2	12	11	-	-	-	
37	6,0	14	-	-	9	-	-	-	-	-	5	-	6	-	-	3	149	
57	9,2	8	6	6	8	-	-	-	2	-	-	4	7	11	5	-	-	
82	9,7	14	-	-	11	-	-	-	-	-	14	-	40	-	-	3	154	
97	11,5	10	12	10	8	-	-	-	3	-	5	4	29	12	4	-	-	
156	4,8	38	-	-	46	-	-	-	-	-	25	-	44	-	-	3	155	
234	7,2	32	15	20	26	5	-	-	-	2	11	16	37	53	17	-	-	
31	8,4	10	-	-	9	-	-	-	-	-	4	-	7	-	-	1	162	
36	9,7	9	2	1	1	1	-	1	-	-	1	3	10	7	-	-	-	
38	5,5	11	-	-	17	-	-	-	-	-	5	-	4	-	-	1	163	
62	9,0	4	4	4	18	-	-	-	-	-	2	4	4	20	2	-	-	
62	6,3	17	-	-	16	-	-	-	-	-	3	-	24	-	-	2	167	
96	9,7	19	4	11	17	-	1	-	-	1	3	7	14	16	3	-	-	
138	6,5	46	-	-	28	-	-	-	-	-	15	-	45	-	-	4	169	
203	9,5	39	15	21	16	3	1	-	4	-	10	15	24	44	11	-	-	
53	7,6	10	-	-	12	-	-	-	-	-	9	-	22	-	-	-	176	
68	9,8	8	10	5	8	1	-	-	2	-	4	3	19	5	3	-	-	
26	3,4	6	-	-	10	-	-	-	-	-	2	-	8	-	-	-	177	
48	6,2	6	6	4	3	-	-	-	2	-	-	8	6	10	3	-	-	
100	7,2	28	-	-	46	-	-	-	-	-	6	-	15	-	-	5	178	
163	11,7	26	16	11	34	-	1	-	1	-	5	9	13	38	9	-	-	
29	5,7	5	-	-	6	-	-	-	-	-	3	-	12	-	-	3	180	
23	4,4	3	3	2	3	1	-	-	-	-	3	2	4	2	-	-	-	
131	6,6	47	-	-	23	-	-	-	-	-	12	-	46	-	-	3	181	
214	10,8	39	22	20	16	1	-	1	4	1	13	9	32	49	7	-	-	
72	8,9	20	-	-	28	-	-	-	-	-	11	-	13	-	-	-	184	
90	11,1	21	8	2	11	1	3	-	2	1	3	5	12	14	7	-	-	
115	8,3	26	-	-	28	-	-	-	-	-	14	-	46	-	-	1	185	
143	10,2	14	11	9	11	4	-	1	4	1	9	7	39	25	8	-	-	
164	6,1	53	-	-	54	-	-	-	-	-	20	-	35	-	-	2	186	
243	9,0	48	16	26	31	1	-	-	7	-	13	11	27	45	18	-	-	
56	9,0	27	-	-	11	-	-	-	-	-	4	-	12	-	-	2	187	
66	10,5	25	4	10	7	-	-	-	-	-	1	3	6	8	2	-	-	
46	4,0	11	-	-	9	-	-	-	-	-	8	-	16	-	-	2	188	
68	5,9	17	6	5	4	-	1	-	1	-	6	3	12	11	2	-	-	
63	9,0	28	-	-	19	-	-	-	-	-	1	-	14	-	-	1	192	
86	12,2	17	17	3	12	-	-	-	1	1	1	7	10	14	3	-	-	

Noch: 1. Ergebnisse der Bundestagswahl 2009 nach

Schl. Nr.	Gebiet	Wahl- berechtigte	Wähler	Art der Stimme	Ungültige Stimmen		Gültige Stimmen		Von den gültigen Stimmen entfielen auf									
		Nicht- wähler	Wahlbe- teiligung in %						CSU		SPD		FDP		GRÜNE		DIE LINKE	
		1	2		Anzahl	%	Anzahl	%	Anzahl	%	Anzahl	%	Anzahl	%	Anzahl	%	Anzahl	%
		1	2	3	4	5	6		7	8	9	10	11	12	13	14	15	16

Noch: Schwaben

779 Noch: Landkreis Donau-Ries

194	Nördlingen, GKSt .....	14 766 4 662	10 104 68,4	E Z	194 105	1,9 1,0	9 910 9 999	4 837 4 265	48,8 42,7	2 111 1 765	21,3 17,7	868 1 517	8,8 15,2	777 972	7,8 9,7	660 658	6,7 6,6
196	Oberndorf a. Lech .....	1 799 457	1 342 74,6	E Z	25 20	1,9 1,5	1 317 1 322	660 599	50,1 45,3	208 190	15,8 14,4	106 194	8,0 14,7	139 137	10,6 10,4	136 87	10,3 6,6
197	Oettingen i. Bay., St .....	3 979 1 147	2 832 71,2	E Z	50 29	1,8 1,0	2 782 2 803	1 300 1 183	46,7 42,2	660 540	23,7 19,3	218 341	7,8 12,2	233 274	8,4 9,8	182 191	6,5 6,8
198	Otting .....	584 204	380 65,1	E Z	10 9	2,6 2,4	370 371	176 167	47,6 45,0	99 84	26,8 22,6	34 45	9,2 12,1	16 23	4,3 6,2	17 19	4,6 5,1
201	Rain, St .....	6 263 1 949	4 314 68,9	E Z	59 35	1,4 0,8	4 255 4 279	2 416 2 308	56,8 53,9	587 512	13,8 12,0	408 578	9,6 13,5	264 260	6,2 6,1	304 256	7,1 6,0
203	Reimlingen .....	1 011 204	807 79,8	E Z	20 14	2,5 1,7	787 793	458 410	58,2 51,7	105 86	13,3 10,8	74 133	9,4 16,8	69 67	8,8 8,4	29 41	3,7 5,2
206	Rögling .....	538 148	390 72,5	E Z	5 3	1,3 0,8	385 387	232 227	60,3 58,7	77 68	20,0 17,6	35 48	9,1 12,4	15 14	3,9 3,6	15 11	3,9 2,8
217	Tagmersheim .....	808 243	565 69,9	E Z	11 4	1,9 0,7	554 561	288 271	52,0 48,3	117 109	21,1 19,4	35 50	6,3 8,9	38 33	6,9 5,9	30 27	5,4 4,8
218	Tapfheim .....	3 128 765	2 363 75,5	E Z	58 30	2,5 1,3	2 305 2 333	1 213 1 166	52,6 50,0	396 360	17,2 15,4	219 324	9,5 13,9	176 156	7,6 6,7	147 130	6,4 5,6
224	Wallerstein, M .....	2 467 664	1 803 73,1	E Z	29 38	1,6 2,1	1 774 1 765	1 053 929	59,4 52,6	299 252	16,9 14,3	130 225	7,3 12,7	96 110	5,4 6,2	105 107	5,9 6,1
226	Wechingen .....	1 116 238	878 78,7	E Z	16 11	1,8 1,3	862 867	464 442	53,8 51,0	148 131	17,2 15,1	66 88	7,7 10,1	77 75	8,9 8,7	42 42	4,9 4,8
228	Wemding, St .....	4 321 1 267	3 054 70,7	E Z	32 26	1,0 0,9	3 022 3 028	1 590 1 486	52,6 49,1	678 578	22,4 19,1	238 359	7,9 11,9	178 200	5,9 6,6	205 191	6,8 6,3
231	Wolfersstadt .....	831 208	623 75,0	E Z	10 11	1,6 1,8	613 612	382 359	62,3 58,7	55 46	9,0 7,5	53 73	8,6 11,9	46 41	7,5 6,7	24 20	3,9 3,3
	Zusammen	99 365 27 603	71 762 72,2	E Z	1 213 849	1,7 1,2	70 549 70 913	37 752 34 844	53,5 49,1	12 127 10 731	17,2 15,1	6 021 9 543	8,5 13,5	5 708 5 565	8,1 7,8	4 620 4 142	6,5 5,8

780 Landkreis Oberallgäu

112	Altusried, M .....	7 698 1 882	5 816 75,6	E Z	83 77	1,4 1,3	5 733 5 739	3 064 2 678	53,4 46,7	524 596	9,1 10,4	630 870	11,0 15,2	788 667	13,7 11,6	244 279	4,3 4,9
113	Balderschwang .....	143 38	105 73,4	E Z	1 1	1,0 1,0	105 104	79 60	75,2 57,7	4 8	3,8 7,7	13 23	12,4 22,1	6 5	5,7 4,8	- 3	- 2,9
114	Betzigau .....	2 140 414	1 726 80,7	E Z	24 12	1,4 0,7	1 702 1 714	952 848	55,9 49,5	177 212	10,4 12,4	191 240	11,2 14,0	241 222	14,2 13,0	52 63	3,1 3,7
115	Blaichach .....	4 140 1 090	3 050 73,7	E Z	46 38	1,5 1,2	3 004 3 012	1 604 1 362	53,4 45,2	451 476	15,0 15,8	286 448	9,5 14,9	362 313	12,1 10,4	139 149	4,6 4,9
116	Bolsterlang .....	804 251	553 68,8	E Z	7 8	1,3 1,4	545 545	355 297	65,1 54,5	19 23	3,5 4,2	63 118	11,6 21,7	43 37	7,9 6,8	12 17	2,2 3,1
117	Buchenberg, M .....	3 104 803	2 301 74,1	E Z	30 26	1,3 1,1	2 271 2 275	1 163 1 013	51,2 44,5	239 263	10,5 11,6	268 396	11,8 17,4	370 314	16,3 13,8	85 95	3,7 4,2
118	Burgberg i. Allgäu .....	2 520 589	1 931 76,6	E Z	27 25	1,4 1,3	1 904 1 906	1 059 891	55,6 46,7	198 220	10,4 11,5	221 356	11,6 18,7	243 209	12,8 11,0	97 74	3,5 3,9
119	Dietmannsried, M .....	6 083 1 500	4 583 75,3	E Z	52 36	1,1 0,8	4 531 4 547	2 575 2 145	56,8 47,2	422 506	9,3 11,1	516 816	11,4 17,9	511 427	11,3 9,4	209 232	4,6 5,1
120	Durach .....	5 279 1 121	4 158 78,8	E Z	35 27	0,8 0,6	4 123 4 131	2 265 1 948	54,9 47,2	442 533	10,7 12,9	503 677	12,2 16,4	486 423	11,8 10,2	197 211	4,8 5,1
121	Fischen i. Allgäu .....	2 353 639	1 714 72,8	E Z	25 14	1,5 0,8	1 689 1 700	1 098 939	65,0 55,2	145 147	8,6 8,6	182 281	10,8 16,5	160 164	9,5 9,6	40 52	2,4 3,1
122	Haldenwang .....	2 876 681	2 195 76,3	E Z	24 20	1,1 0,9	2 171 2 175	1 214 1 047	55,9 48,1	165 188	7,6 8,6	290 401	13,4 18,4	250 226	11,5 10,4	90 97	4,1 4,5
123	Bad Hindelang, M .....	3 874 849	3 025 78,1	E Z	28 25	0,9 0,8	2 997 3 000	1 914 1 724	63,9 57,5	238 256	7,9 8,5	272 444	9,1 14,8	324 287	10,8 9,6	84 107	2,8 3,6
124	Immenstadt i. Allgäu, St .....	10 599 3 293	7 306 68,9	E Z	103 79	1,4 1,1	7 203 7 227	3 664 3 078	50,9 42,6	1 058 1 088	14,7 15,1	686 1 119	9,5 15,5	974 824	13,5 11,4	399 449	5,5 6,2
125	Lauben .....	2 577 672	1 905 73,9	E Z	21 14	1,1 0,7	1 884 1 891	1 016 862	53,9 45,6	189 232	10,0 12,3	244 354	13,0 18,7	226 174	12,0 9,2	83 88	4,4 4,7



Regierungsbezirken, Kreisen und Gemeinden

Von den gültigen Stimmen entfielen auf (geordnet nach der Reihenfolge auf dem Stimmzettel)																	Schl. Nr.
Sonstige		davon															
		NPD	REP	FAMILIE	BP	PBC	BüSo	MLPD	CM	DVU	DIE VIOLETTEN	Die Tierschutz- partei	ödp	PIRATEN	RRP	Übrige	
Anzahl	%	Anzahl															
17	18	19	20	21	22	23	24	25	26	27	28	29	30	31	32	33	

Noch: Schwaben

																	779
657	6,6	152	-	-	160	-	-	-	-	-	130	-	193	-	-	22	194
822	8,2	123	54	62	85	21	2	2	7	2	53	51	119	156	85	-	-
68	5,2	19	-	-	19	-	-	-	-	-	5	-	23	-	-	2	196
115	8,7	15	16	13	7	2	-	1	4	-	4	8	12	29	4	-	-
189	6,8	36	-	-	49	-	-	-	-	-	19	-	71	-	-	14	197
274	9,8	28	16	32	32	6	1	2	6	1	17	17	46	64	6	-	-
28	7,6	6	-	-	10	-	-	-	-	-	5	-	5	-	-	2	198
33	8,9	4	1	3	12	2	-	-	-	-	4	1	4	2	-	-	-
276	6,5	95	-	-	84	-	-	-	-	-	18	-	72	-	-	7	201
365	8,5	73	35	36	65	1	1	1	4	3	11	16	40	62	17	-	-
52	6,6	6	-	-	8	-	-	-	-	-	23	-	14	-	-	1	203
56	7,1	6	5	10	5	2	-	-	1	1	7	2	8	6	3	-	-
11	2,9	3	-	-	3	-	-	-	-	-	3	-	2	-	-	-	206
19	4,9	3	1	2	-	-	-	-	1	-	2	1	2	4	3	-	-
46	8,3	13	-	-	19	-	-	-	-	-	5	-	8	-	-	1	217
71	12,7	10	9	6	16	-	-	-	1	1	4	4	6	10	4	-	-
154	6,7	48	-	-	43	-	-	-	-	-	21	-	34	-	-	8	218
197	8,4	32	18	14	26	3	1	1	9	1	16	9	13	47	7	-	-
91	5,1	19	-	-	30	-	-	-	-	-	13	-	26	-	-	3	224
142	8,0	13	16	19	18	3	-	2	2	-	7	4	20	22	16	-	-
65	7,5	21	-	-	12	-	-	-	-	-	6	-	25	-	-	1	226
89	10,3	15	6	8	10	2	-	-	-	-	7	1	25	11	4	-	-
133	4,4	24	-	-	39	-	-	-	-	-	13	-	47	-	-	10	228
214	7,1	27	8	24	20	2	1	-	5	1	3	18	33	61	11	-	-
53	8,6	6	-	-	23	-	-	-	-	-	1	-	17	-	-	6	231
73	11,9	8	3	5	19	-	4	-	3	-	1	3	16	9	2	-	-
4 321	6,1	1 158	-	-	1 202	-	-	-	-	-	534	-	1 270	-	-	157	Zus.
6 088	8,6	959	498	532	745	86	23	14	101	24	280	358	887	1 200	381	-	-

																	780
483	8,4	51	202	-	95	-	-	-	-	-	-	-	135	-	-	-	112
649	11,3	50	165	69	61	13	2	1	18	3	15	42	86	93	31	-	-
3	2,9	-	1	-	2	-	-	-	-	-	-	-	-	-	-	-	113
5	4,8	-	-	-	1	-	-	-	-	-	1	1	-	1	1	-	-
89	5,2	5	18	-	18	-	-	-	-	-	-	-	48	-	-	-	114
129	7,5	8	19	13	9	-	1	-	8	-	6	9	26	25	5	-	-
162	5,4	23	35	-	79	-	-	-	-	-	-	-	25	-	-	-	115
264	8,8	27	31	27	39	-	1	-	4	1	6	26	26	56	20	-	-
53	9,7	3	3	-	30	-	-	-	-	-	-	-	17	-	-	-	116
53	9,7	4	2	5	23	1	-	-	2	2	1	2	9	2	-	-	-
146	6,4	27	43	-	30	-	-	-	-	-	-	-	46	-	-	-	117
194	8,5	27	31	17	21	2	-	-	3	-	11	10	32	30	10	-	-
116	6,1	13	22	-	55	-	-	-	-	-	-	-	26	-	-	-	118
156	8,2	10	17	16	26	2	1	-	2	3	7	7	17	34	14	-	-
298	6,6	48	70	-	62	-	-	-	-	-	-	-	118	-	-	-	119
421	9,3	35	64	45	31	14	2	-	21	7	8	31	81	58	24	-	-
230	5,6	25	70	-	62	-	-	-	-	-	-	-	73	-	-	-	120
339	8,2	23	64	29	34	5	-	-	3	-	12	34	47	67	21	-	-
64	3,8	10	12	-	24	-	-	-	-	-	-	-	18	-	-	-	121
117	6,9	13	7	9	18	-	-	-	6	-	-	13	10	24	17	-	-
162	7,5	11	43	-	36	-	-	-	-	-	-	-	72	-	-	-	122
216	9,9	11	32	10	36	7	-	-	6	-	3	8	60	37	6	-	-
165	5,5	29	20	-	84	-	-	-	-	-	-	-	32	-	-	-	123
182	6,1	22	12	15	42	4	3	-	6	3	6	10	25	21	13	-	-
422	5,9	56	90	-	162	-	-	-	-	-	-	-	114	-	-	-	124
669	9,3	51	69	72	75	4	1	1	13	4	19	60	94	147	59	-	-
126	6,7	15	30	-	25	-	-	-	-	-	-	-	56	-	-	-	125
181	9,6	12	30	19	13	1	1	1	3	3	5	9	35	30	19	-	-

Noch: 1. Ergebnisse der Bundestagswahl 2009 nach

Schl. Nr.	Gebiet	Wahl- berechtigte	Wähler	Art der Stimme	Ungültige Stimmen		Gültige Stimmen		Von den gültigen Stimmen entfielen auf									
		Nicht- wähler	Wahlbe- teiligung in %						CSU		SPD		FDP		GRÜNE		DIE LINKE	
		1	2		Anzahl	%	Anzahl	%	Anzahl	%	Anzahl	%	Anzahl	%	Anzahl	%	Anzahl	%
		1	2	3	4	5	6		7	8	9	10	11	12	13	14	15	16

Noch: Schwaben

780 Noch: Landkreis Oberallgäu

127	Missen-Wilhams .....	1 057	779	E	9	1,2	770		406	52,7	52	6,8	93	12,1	90	11,7	20	2,6
		278	73,7	Z	6	0,8	773		338	43,7	55	7,1	140	18,1	80	10,3	34	4,4
128	Oy-Mittelberg .....	3 513	2 664	E	37	1,4	2 627		1 502	57,2	172	6,5	295	11,2	369	14,0	107	4,1
		849	75,8	Z	31	1,2	2 633		1 292	49,1	186	7,1	438	16,6	328	12,5	118	4,5
131	Obermaiselstein .....	725	567	E	10	1,8	557		408	73,2	35	6,3	47	8,4	41	7,4	9	1,6
		158	78,2	Z	7	1,2	560		350	62,5	39	7,0	95	17,0	37	6,6	15	2,7
132	Oberstaufen, M .....	5 616	3 982	E	44	1,1	3 938		2 426	61,6	476	12,1	426	10,8	328	8,3	118	3,0
		1 634	70,9	Z	35	0,9	3 947		2 095	53,1	374	9,5	741	18,8	328	8,3	138	3,5
133	Oberstdorf, M .....	7 526	5 513	E	44	0,8	5 469		3 404	62,2	517	9,5	667	12,2	505	9,2	160	2,9
		2 013	73,3	Z	40	0,7	5 473		2 870	52,4	540	9,9	1 126	20,6	437	8,0	187	3,4
134	Oferschwang .....	1 502	1 080	E	13	1,2	1 067		630	59,0	92	8,6	126	11,8	135	12,7	27	2,5
		422	71,9	Z	9	0,8	1 071		527	49,2	88	8,2	213	19,9	124	11,6	33	3,1
137	Rettenberg .....	3 153	2 427	E	29	1,2	2 398		1 383	57,7	147	6,1	253	10,6	304	12,7	48	2,0
		726	77,0	Z	28	1,2	2 399		1 206	50,3	171	7,1	397	16,5	287	12,0	65	2,7
139	Sonthofen, St .....	16 570	11 554	E	157	1,4	11 397		6 015	52,8	1 541	13,5	1 254	11,0	1 367	12,0	568	5,0
		5 016	69,7	Z	117	1,0	11 437		5 078	44,4	1 560	13,6	1 914	16,7	1 262	11,0	645	5,6
140	Sulzberg, M .....	3 669	2 906	E	60	2,1	2 846		1 472	51,7	223	7,8	480	16,9	374	13,1	103	3,6
		763	79,2	Z	32	1,1	2 874		1 391	48,4	288	10,0	459	16,0	311	10,8	115	4,0
143	Waltenhofen .....	6 762	5 158	E	69	1,3	5 089		2 733	53,7	589	11,6	516	10,1	756	14,9	197	3,9
		1 604	76,3	Z	51	1,0	5 107		2 360	46,2	656	12,8	781	15,3	627	12,3	239	4,7
144	Weitnau, M .....	3 890	2 893	E	44	1,5	2 849		1 519	53,3	287	10,1	381	13,4	319	11,2	124	4,4
		997	74,4	Z	45	1,6	2 848		1 360	47,8	308	10,8	476	16,7	266	9,3	161	5,7
145	Wertach, M .....	1 808	1 393	E	22	1,6	1 371		859	62,7	83	6,1	147	10,7	129	9,4	46	3,4
		415	77,0	Z	17	1,2	1 376		771	56,0	106	7,7	206	15,0	121	8,8	40	2,9
146	Wiggensbach, M .....	3 696	2 840	E	53	1,9	2 787		1 561	56,0	250	9,0	321	11,5	378	13,6	116	4,2
		856	76,8	Z	37	1,3	2 803		1 324	47,2	301	10,7	474	16,9	319	11,4	133	4,7
147	Wildpoldsried .....	1 874	1 461	E	14	1,0	1 447		805	55,6	136	9,4	175	12,1	172	11,9	64	4,4
		413	78,0	Z	12	0,8	1 449		710	49,0	164	11,3	215	14,8	157	10,8	70	4,8
	Zusammen	115 551	85 585	E	1 111	1,3	84 474		47 145	55,8	8 871	10,5	9 546	11,3	10 251	12,1	3 408	4,0
		29 966	74,1	Z	869	1,0	84 716		40 564	47,9	9 584	11,3	14 218	16,8	8 976	10,6	3 909	4,6
	Landkreise zusammen	1 041 375	747 183	E	11 550	1,5	735 633		385 700	52,4	105 581	14,4	86 225	11,7	71 706	9,7	39 180	5,3
		294 192	71,7	Z	8 173	1,1	739 010		342 435	46,3	99 874	13,5	118 133	16,0	68 394	9,3	41 318	5,6

Regierungsbezirken, Kreisen und Gemeinden

Von den gültigen Stimmen entfielen auf (geordnet nach der Reihenfolge auf dem Stimmzettel)																		Schl. Nr.
Sonstige		davon																
		NPD	REP	FAMILIE	BP	PBC	BüSo	MLPD	CM	DVU	DIE VIOLETTEN	Die Tierschutz- partei	ödp	PIRATEN	RRP	Übrige		
Anzahl	%	Anzahl																
17	18	19	20	21	22	23	24	25	26	27	28	29	30	31	32	33		

Noch: Schwaben

																		780
109	14,2	8	12	-	24	-	-	-	-	-	-	-	65	-	-	-	-	127
126	16,3	6	9	11	8	2	-	-	1	1	-	6	64	14	4	-	-	-
182	6,9	19	38	-	57	-	-	-	-	-	-	-	68	-	-	-	-	128
271	10,3	18	37	14	35	3	1	-	11	1	6	21	62	49	13	-	-	-
17	3,1	1	1	-	13	-	-	-	-	-	-	-	2	-	-	-	-	131
24	4,3	2	2	5	7	-	-	-	-	-	-	1	1	3	3	-	-	-
164	4,2	10	28	-	66	-	-	-	-	-	-	-	60	-	-	-	-	132
271	6,9	11	22	27	40	5	1	1	10	-	5	15	56	50	28	-	-	-
216	3,9	31	26	-	113	-	-	-	-	-	-	-	46	-	-	-	-	133
313	5,7	34	32	33	59	4	2	-	7	1	10	27	28	50	26	-	-	-
57	5,3	6	12	-	27	-	-	-	-	-	-	-	12	-	-	-	-	134
86	8,0	3	11	7	17	2	2	-	2	-	-	4	6	20	12	-	-	-
263	11,0	15	32	-	176	-	-	-	-	-	-	-	40	-	-	-	-	137
273	11,4	12	32	18	109	1	-	-	6	-	5	18	35	32	5	-	-	-
652	5,7	120	132	-	256	-	-	-	-	-	-	-	144	-	-	-	-	139
978	8,6	118	101	108	146	9	3	3	15	6	15	74	107	199	74	-	-	-
194	6,8	26	37	-	62	-	-	-	-	-	-	-	69	-	-	-	-	140
310	10,8	23	36	25	31	10	2	1	4	1	2	21	56	55	43	-	-	-
298	5,9	35	105	-	90	-	-	-	-	-	-	-	68	-	-	-	-	143
444	8,7	28	98	31	46	7	-	-	9	1	6	34	63	83	38	-	-	-
219	7,7	32	42	-	37	-	-	-	-	-	-	-	108	-	-	-	-	144
277	9,7	25	33	20	26	2	-	-	4	-	5	19	88	35	20	-	-	-
107	7,8	14	8	-	58	-	-	-	-	-	-	-	27	-	-	-	-	145
132	9,6	16	8	14	29	1	4	-	2	1	4	6	20	24	3	-	-	-
161	5,8	26	40	-	40	-	-	-	-	-	-	-	55	-	-	-	-	146
252	9,0	21	35	26	29	8	2	2	8	2	9	25	22	49	14	-	-	-
95	6,6	8	29	-	24	-	-	-	-	-	-	-	34	-	-	-	-	147
133	9,2	5	23	15	19	1	1	-	4	-	4	8	19	26	8	-	-	-
5 253	6,2	667	1 201	-	1 807	-	-	-	-	-	-	-	1 578	-	-	-	-	Zus.
7 465	8,8	615	1 022	700	1 030	108	30	10	178	40	171	541	1 175	1 314	531	-	-	-
47 241	6,4	13 123	1 511	-	12 125	-	463	10	-	-	888	-	14 398	-	2 688	2 035	-	Lkr
68 856	9,3	10 306	6 736	5 600	7 999	1 144	373	160	1 286	460	1 792	4 642	9 614	13 584	5 160	-	-	-

## 2. Ergebnisse der Bundestagswahl 2009 in München,

Lfd. Nr.	Stadtbezirk	Wahlberechtigte	Wähler	Art der Stimme	Ungültige Stimmen		Gültige Stimmen	Von den gültigen Stimmen entfielen auf									
		Nichtwähler	Wahlbeteiligung in %					CSU		SPD		FDP		GRÜNE		DIE LINKE	
					Anzahl	%	Anzahl	Anzahl	%	Anzahl	%	Anzahl	%	Anzahl	%	Anzahl	%
		1	2	3	4	5	6	7	8	9	10	11	12	13	14	15	16
<b>162 Kreisfreie Stadt München</b>																	
001	Altstadt-Lehel .....	13 343 2 967	10 376 77,8	E Z	68 41	0,7 0,4	10 308 10 335	3 600 3 154	34,9 30,5	2 578 1 730	25,0 16,7	1 800 2 427	17,5 23,5	1 605 1 991	15,6 19,3	405 520	3,9 5,0
002	Ludwigsvorstadt-Isarvorstadt ..	30 647 7 376	23 271 75,9	E Z	203 132	0,9 0,6	23 068 23 139	6 308 5 266	27,3 22,8	6 817 4 145	29,6 17,9	3 067 4 269	13,3 18,4	5 086 6 551	22,0 28,3	1 203 1 511	5,2 6,5
003	Maxvorstadt .....	34 222 8 087	26 135 76,4	E Z	158 111	0,6 0,4	25 977 26 024	8 748 7 186	33,7 27,6	9 018 4 476	34,7 17,2	2 979 5 385	11,5 20,7	3 662 5 993	14,1 23,0	957 1 481	3,7 5,7
004	Schwabing-West .....	43 806 10 287	33 519 76,5	E Z	241 158	0,7 0,5	33 278 33 361	10 814 9 095	32,5 27,3	13 094 6 654	39,3 19,9	3 337 6 293	10,0 18,9	3 855 7 343	11,6 22,0	1 394 2 091	4,2 6,3
005	Au-Haidhausen .....	37 850 9 218	28 632 75,6	E Z	194 136	0,7 0,5	28 438 28 496	7 521 6 971	26,4 24,5	8 595 5 412	30,2 19,0	3 699 4 891	13,0 17,2	5 959 7 438	21,0 26,1	1 663 2 125	5,8 7,5
006	Sendling .....	24 836 6 366	18 470 74,4	E Z	186 122	1,0 0,7	18 284 18 348	5 432 4 838	29,7 26,4	6 185 3 755	33,8 20,5	1 800 2 706	9,8 14,7	3 084 4 304	16,9 23,5	1 078 1 429	5,9 7,8
007	Sendling-Westpark .....	34 683 9 869	24 814 71,5	E Z	262 165	1,1 0,7	24 552 24 649	9 329 8 199	38,0 33,3	7 082 4 947	28,8 20,1	2 600 3 879	10,6 15,7	3 199 4 011	13,0 16,3	1 417 1 798	5,8 7,3
008	Schwanthalerhöhe .....	15 414 4 425	10 989 71,3	E Z	100 60	0,9 0,5	10 889 10 929	2 813 2 375	25,8 21,7	3 492 2 069	32,1 18,9	1 185 1 626	10,9 14,9	2 137 2 966	19,6 27,1	839 1 049	7,7 9,6
009	Neuhausen-Nymphenburg .....	60 047 14 533	45 514 75,8	E Z	394 286	0,9 0,6	45 120 45 228	15 470 13 074	34,3 28,9	12 996 8 644	28,8 19,1	5 353 7 818	11,9 17,3	6 893 9 526	15,3 21,1	2 734 3 241	6,1 7,2
010	Moosach .....	30 136 9 156	20 980 69,6	E Z	186 147	0,9 0,7	20 794 20 833	7 962 7 031	38,3 33,7	7 029 4 326	33,8 20,8	2 074 3 298	10,0 15,8	1 693 2 880	8,1 13,8	1 255 1 598	6,0 7,7
011	Milbertshofen-Am Hart .....	36 550 13 008	23 542 64,4	E Z	289 256	1,2 1,1	23 253 23 286	8 127 7 104	35,0 30,5	8 760 5 265	37,7 22,6	2 061 3 574	8,9 15,3	1 827 3 337	7,9 14,3	1 544 2 008	6,6 8,6
012	Schwabing-Freimann .....	42 957 11 195	31 762 73,9	E Z	286 197	0,9 0,6	31 476 31 565	12 079 9 800	38,4 31,0	10 722 5 866	34,1 18,6	3 384 6 429	10,8 20,4	3 106 9 526	9,9 17,5	1 290 1 909	4,1 6,0
013	Bogenhausen .....	53 584 12 195	41 389 77,2	E Z	318 236	0,8 0,6	41 071 41 153	16 126 14 277	39,3 34,7	10 150 7 435	24,7 18,1	6 914 9 188	16,8 22,3	4 481 5 684	10,9 13,8	1 793 2 175	4,4 5,3
014	Berg am Laim .....	24 871 7 951	16 920 68,0	E Z	162 111	1,0 0,7	16 758 16 809	6 040 5 560	36,0 33,1	4 596 3 421	27,4 20,4	2 071 2 644	12,4 15,7	1 891 2 366	11,3 14,1	1 156 1 364	6,9 8,1
015	Trudering-Riem .....	39 094 9 110	29 984 76,7	E Z	260 164	0,9 0,5	29 724 29 820	12 338 11 344	41,5 38,0	6 859 4 947	23,1 16,6	4 650 5 982	15,6 20,1	3 426 4 318	11,5 14,5	1 154 1 386	3,9 4,6
016	Ramersdorf-Perlach .....	62 275 19 242	43 033 69,1	E Z	467 340	1,1 0,8	42 566 42 693	15 787 14 548	37,1 34,1	12 139 9 164	28,5 21,5	4 888 6 399	11,5 15,0	4 360 5 669	10,2 13,3	2 938 3 426	6,9 8,0
017	Obergiesing .....	29 886 9 171	20 715 69,3	E Z	208 130	1,0 0,6	20 507 20 585	6 732 5 921	32,8 28,8	6 259 4 296	30,5 20,9	2 058 2 944	10,0 14,3	2 984 3 737	14,6 18,2	1 498 1 821	7,3 8,8
018	Untergiesing-Harlaching .....	34 264 8 729	25 535 74,5	E Z	231 137	0,9 0,5	25 304 25 398	9 445 8 054	37,3 31,7	6 835 4 631	27,0 18,2	2 913 4 433	11,5 17,5	3 913 4 914	15,5 19,3	1 341 1 675	5,3 6,6
019	Thalkirchen-Obersendling- Forstenried-Fürstenried-Solln	57 298 13 917	43 381 75,7	E Z	417 268	1,0 0,6	42 964 43 113	18 043 15 601	42,0 36,2	11 468 8 287	26,7 19,2	5 252 7 880	12,2 18,3	4 957 6 244	11,5 14,5	1 839 2 472	4,3 5,7
020	Hadern .....	30 650 7 899	22 751 74,2	E Z	242 178	1,1 0,8	22 509 22 573	9 868 8 451	43,8 37,4	6 006 4 487	26,7 19,9	2 410 3 758	10,7 16,6	2 370 3 009	10,5 13,3	1 093 1 408	4,9 6,2
021	Pasing-Obermenzing .....	45 052 10 499	34 553 76,7	E Z	303 199	0,9 0,6	34 250 34 354	14 107 12 003	41,2 34,9	8 813 6 207	25,7 18,1	4 220 6 384	12,3 18,6	4 291 5 836	12,5 17,0	1 500 1 838	4,4 5,4
022	Aubing-Lochhausen-Langwied	25 703 7 104	18 599 72,4	E Z	165 136	0,9 0,7	18 434 18 463	8 246 7 155	44,7 38,8	4 471 3 535	24,3 19,1	2 061 2 861	11,2 15,5	1 825 2 301	9,9 12,5	1 078 1 229	5,8 6,7
023	Allach-Untermenzing .....	19 735 4 681	15 054 76,3	E Z	118 110	0,8 0,7	14 936 14 944	7 014 6 023	47,0 40,3	3 496 2 640	23,4 17,7	1 789 2 581	12,0 17,3	1 538 2 017	10,3 13,5	590 710	4,0 4,8
024	Feldmoching-Hasenberg	33 114 11 007	22 107 66,8	E Z	299 254	1,4 1,1	21 808 21 853	9 431 8 406	43,2 38,5	7 068 4 480	32,4 20,5	1 931 3 210	8,9 14,7	1 164 2 340	5,3 10,7	1 333 1 618	6,1 7,4
025	Laim .....	35 084 9 926	25 158 71,7	E Z	278 163	1,1 0,6	24 880 24 995	9 117 7 918	36,6 31,7	7 016 5 068	28,2 20,3	2 767 3 816	11,1 15,3	3 197 4 143	12,8 16,6	1 721 2 009	6,9 8,0
	Zusammen	895 101 237 918	657 183 73,4	E Z	6 035 4 237	0,9 0,6	651 148 652 946	240 497 209 354	36,9 32,1	191 544 125 887	29,4 19,3	77 263 114 675	11,9 17,6	82 503 114 430	12,7 17,5	34 813 43 891	5,3 6,7
<b>564 Kreisfreie Stadt Nürnberg</b>																	
001	Altstadt, St. Lorenz .....	3 182 1 077	2 105 66,2	E Z	23 16	1,1 0,8	2 082 2 089	776 594	37,3 28,4	579 385	27,8 18,4	176 352	8,5 16,9	243 362	11,7 17,3	163 186	7,8 8,9
002	Marienvorstadt .....	863 238	625 72,4	E Z	5 4	0,8 0,6	620 621	233 186	37,6 30,0	161 111	26,0 17,9	53 91	8,5 14,7	78 114	12,6 18,4	55 56	8,9 9,0
003	Tafelhof .....	536 210	326 60,8	E Z	3 2	0,9 0,6	323 324	87 71	26,9 21,9	112 69	34,7 21,3	27 39	8,4 12,0	32 54	9,9 16,7	38 48	11,8 14,8

E = Erststimmen. Z = Zweitstimmen.

# Nürnberg, Würzburg und Augsburg nach Stadtbezirken

Von den gültigen Stimmen entfielen auf (geordnet nach der Reihenfolge auf dem Stimmzettel)																		Lfd. Nr.
Sonstige		davon																
		NPD	REP	FAMILIE	BP	PBC	BüSo	MLPD	CM	DVU	DIE VIOLETTEN	Die Tierschutz- partei	ödp	PIRATEN	RRP	Übrige		
Anzahl	%	Anzahl																
17	18	19	20	21	22	23	24	25	26	27	28	29	30	31	32	33		
																		162
320	3,1	37	-	-	54	-	16	-	-	-	-	-	125	-	43	45	001	
513	5,0	27	16	13	25	3	10	5	7	4	16	67	71	215	34	-		
587	2,5	79	-	-	-	-	40	-	-	-	-	-	278	-	-	190	002	
1 397	6,0	56	40	47	56	12	14	6	15	5	49	139	160	712	86	-		
613	2,4	101	-	-	-	-	29	13	-	-	-	-	283	-	-	187	003	
1 503	5,8	67	39	33	64	5	17	10	14	5	50	128	222	769	80	-		
784	2,4	167	-	-	-	-	45	17	-	-	-	-	333	-	-	222	004	
1 885	5,7	138	51	69	87	20	22	10	17	16	57	199	227	822	150	-		
1 001	3,5	123	-	-	195	-	36	-	-	-	-	-	336	-	168	143	005	
1 659	5,8	90	34	55	130	13	13	9	15	7	58	162	187	737	149	-		
705	3,9	129	-	-	-	-	55	-	-	-	-	-	265	-	-	256	006	
1 316	7,2	105	47	40	98	20	16	10	13	6	38	103	148	555	117	-		
925	3,8	212	-	-	-	-	66	-	-	-	-	-	363	-	-	284	007	
1 815	7,4	173	75	85	149	23	22	2	20	9	53	124	205	674	201	-		
423	3,9	100	-	-	-	-	32	-	-	-	-	-	169	-	-	122	008	
844	7,7	63	35	31	55	4	8	-	6	2	30	71	87	381	71	-		
1 674	3,7	335	-	-	-	-	101	-	-	-	-	-	771	-	-	467	009	
2 925	6,5	270	113	123	222	38	29	8	28	16	96	266	456	1 035	225	-		
781	3,8	289	-	-	-	-	33	7	-	-	-	-	244	-	-	208	010	
1 700	8,2	205	89	76	157	18	14	4	10	6	51	160	164	571	175	-		
934	4,0	334	-	-	-	-	32	47	-	-	-	-	296	-	-	225	011	
1 998	8,6	229	94	80	135	18	19	28	13	7	44	193	237	720	181	-		
895	2,8	246	-	-	-	-	35	20	-	-	-	-	345	-	-	249	012	
2 049	6,5	183	80	83	140	17	10	6	22	14	61	205	252	848	128	-		
1 607	3,9	238	-	-	320	-	55	-	-	-	-	-	508	-	313	173	013	
2 394	5,8	214	85	123	217	17	26	11	15	12	94	243	331	751	255	-		
1 004	6,0	216	-	-	246	-	30	-	-	-	-	-	215	-	208	89	014	
1 454	8,7	164	73	69	195	18	19	7	7	13	34	139	129	417	170	-		
1 297	4,4	200	-	-	243	-	31	-	-	-	-	-	415	-	249	159	015	
1 843	6,2	158	71	95	167	19	19	7	10	14	77	160	233	598	215	-		
2 454	5,8	472	-	-	516	-	53	-	-	-	-	-	548	-	635	230	016	
3 487	8,2	385	160	191	345	36	40	12	29	24	73	328	332	997	535	-		
976	4,8	226	-	-	-	-	99	-	-	-	-	-	370	-	-	281	017	
1 866	9,1	179	90	94	137	29	34	22	10	16	56	178	214	632	175	-		
857	3,4	174	-	-	-	-	67	-	-	-	-	-	361	-	-	255	018	
1 691	6,7	155	73	63	115	19	24	9	22	6	56	163	234	598	154	-		
1 405	3,3	330	-	-	-	-	121	-	-	-	-	-	465	-	-	489	019	
2 629	6,1	291	123	129	191	40	43	7	32	18	73	301	259	782	340	-		
762	3,4	218	-	-	-	-	52	-	-	-	-	-	273	-	-	219	020	
1 460	6,5	170	95	82	123	22	9	4	14	8	49	136	176	383	189	-		
1 319	3,9	236	-	-	-	-	68	-	-	-	-	-	556	-	-	459	021	
2 086	6,1	171	87	114	159	41	28	7	28	11	89	187	329	653	182	-		
753	4,1	252	-	-	-	-	42	-	-	-	-	-	278	-	-	181	022	
1 382	7,5	179	79	72	146	14	11	4	18	14	34	153	150	329	179	-		
509	3,4	143	-	-	-	-	38	-	-	-	-	-	182	-	-	146	023	
973	6,5	105	49	52	87	13	12	1	3	4	19	108	137	309	74	-		
881	4,0	394	-	-	-	-	43	19	-	-	-	-	231	-	-	194	024	
1 799	8,2	295	129	120	168	18	13	12	9	25	43	134	181	434	218	-		
1 062	4,3	268	-	-	-	-	91	-	-	-	-	-	389	-	-	314	025	
2 041	8,2	185	95	89	204	38	38	7	19	17	44	196	231	626	252	-		
24 528	3,8	5 519	-	-	1 574	-	1 310	123	-	-	-	-	8 599	-	1 616	5 787	Zus.	
44 709	6,8	4 257	1 922	2 028	3 572	515	510	208	396	279	1 344	4 243	5 352	15 548	4 535	-		
																		564
145	7,0	27	-	-	-	-	-	5	-	-	-	-	-	113	-	-	001	
210	10,1	20	7	2	1	3	2	2	1	4	5	16	13	121	13	-		
40	6,5	7	-	-	-	-	-	-	-	-	-	-	-	33	-	-	002	
63	10,1	5	3	2	3	1	1	-	1	-	2	5	6	29	5	-		
27	8,4	11	-	-	-	-	-	-	-	-	-	-	-	16	-	-	003	
43	13,3	7	2	1	3	1	-	1	1	-	2	1	1	20	3	-		

Noch: 2. Ergebnisse der Bundestagswahl 2009 in München,

Lfd. Nr.	Stadtbezirk	Wahl- berechtigte	Wähler	Art der Stimme	Ungültige Stimmen		Gültige Stimmen	Von den gültigen Stimmen entfielen auf									
		Nicht- wähler	Wahlbe- teiligung in %					CSU		SPD		FDP		GRÜNE		DIE LINKE	
					Anzahl	%	Anzahl	Anzahl	%	Anzahl	%	Anzahl	%	Anzahl	%		
		1	2	3	4	5	6	7	8	9	10	11	12	13	14	15	16
564 Noch: Kreisfreie Stadt Nürnberg																	
004	Gostenhof .....	3 969	2 275	E	26	1,1	2 249	491	21,8	719	32,0	174	7,7	381	16,9	322	14,3
		1 694	57,3	Z	18	0,8	2 257	408	18,1	454	20,1	233	10,3	520	23,0	365	16,2
005	Himpfelshof .....	3 845	2 847	E	24	0,8	2 823	898	31,8	912	32,3	206	7,3	445	15,8	238	8,4
		998	74,0	Z	18	0,6	2 829	720	25,5	601	21,2	362	12,8	614	21,7	306	10,8
006	Altstadt (St. Sebald) .....	6 658	4 939	E	56	1,1	4 883	1 702	34,9	1 496	30,6	430	8,8	655	13,4	329	6,7
		1 719	74,2	Z	45	0,9	4 894	1 361	27,8	1 059	21,6	767	15,7	871	17,8	379	7,7
007	St. Johannis .....	5 748	4 213	E	43	1,0	4 170	1 439	34,5	1 332	31,9	315	7,6	614	14,7	292	7,0
		1 535	73,3	Z	36	0,9	4 177	1 136	27,2	909	21,8	618	14,8	814	19,5	360	8,6
008	Pirckheimerstraße .....	5 234	3 721	E	39	1,0	3 682	1 217	33,1	1 180	32,0	348	9,5	481	13,1	288	7,8
		1 513	71,1	Z	22	0,6	3 699	943	25,5	753	20,4	605	16,4	706	19,1	371	10,0
009	Wöhrd .....	6 881	4 817	E	59	1,2	4 758	1 727	36,3	1 387	29,2	397	8,3	560	11,8	385	8,1
		2 064	70,0	Z	38	0,8	4 779	1 429	29,9	1 008	21,1	636	13,3	774	16,2	427	8,9
010	Ludwigsfeld .....	6 398	4 006	E	67	1,7	3 939	1 268	32,2	1 299	33,0	302	7,7	394	10,0	432	11,0
		2 392	62,6	Z	56	1,4	3 950	1 048	26,5	1 010	25,6	465	11,8	534	13,5	465	11,8
011	Glockenhof .....	10 319	6 515	E	75	1,2	6 440	1 991	30,9	2 039	31,7	499	7,7	815	12,7	688	10,7
		3 804	63,1	Z	66	1,0	6 449	1 626	25,2	1 544	23,9	775	12,0	1 029	16,0	759	11,8
012	Guntherstraße .....	2 656	2 014	E	17	0,8	1 997	731	36,6	602	30,1	191	9,6	227	11,4	152	7,6
		642	75,8	Z	12	0,6	2 002	608	30,4	416	20,8	316	15,8	334	16,7	173	8,6
013	Galgenhof .....	10 031	6 193	E	82	1,3	6 111	1 814	29,7	1 956	32,0	396	6,5	762	12,5	720	11,8
		3 838	61,7	Z	67	1,1	6 126	1 492	24,4	1 470	24,0	651	10,6	1 001	16,3	796	13,0
014	Hummelstein .....	6 685	4 296	E	54	1,3	4 242	1 220	28,8	1 535	36,2	323	7,6	387	9,1	478	11,3
		2 389	64,3	Z	44	1,0	4 252	1 145	26,9	1 241	29,2	423	9,9	463	10,9	528	12,4
015	Gugelstraße .....	4 064	2 248	E	31	1,4	2 217	614	27,7	738	33,3	160	7,2	201	9,1	316	14,3
		1 816	55,3	Z	26	1,2	2 222	556	25,0	550	24,8	229	10,3	249	11,2	345	15,5
016	Steinbühl .....	6 649	3 701	E	70	1,9	3 631	1 101	30,3	1 117	30,8	302	8,3	354	9,7	468	12,9
		2 948	55,7	Z	55	1,5	3 646	1 030	28,3	936	25,7	376	10,3	380	10,4	512	14,0
017	Gibitzenhof .....	2 987	1 539	E	20	1,3	1 519	470	30,9	532	35,0	96	6,3	112	7,4	183	12,0
		1 448	51,5	Z	22	1,4	1 517	445	29,3	451	29,7	106	7,0	127	8,4	185	12,2
019	Schweinau .....	2 639	1 270	E	26	2,0	1 244	486	39,1	343	27,6	98	7,9	68	5,5	161	12,9
		1 369	48,1	Z	24	1,9	1 246	456	36,6	272	21,8	119	9,6	88	7,1	164	13,2
020	St. Leonhard .....	7 147	4 098	E	59	1,4	4 039	1 416	35,1	1 215	30,1	307	7,6	346	8,6	455	11,3
		3 049	57,3	Z	58	1,4	4 040	1 269	31,4	1 006	24,9	421	10,4	420	10,4	472	11,7
021	Sündersbühl .....	3 193	1 687	E	34	2,0	1 653	566	34,2	507	30,7	122	7,4	101	6,1	217	13,1
		1 506	52,8	Z	39	2,3	1 648	501	30,4	436	26,5	170	10,3	129	7,8	218	13,2
022	Bärenschanze .....	4 175	2 523	E	39	1,5	2 484	667	26,9	755	30,4	149	6,0	389	15,7	310	12,5
		1 652	60,4	Z	35	1,4	2 488	545	21,9	534	21,5	218	8,8	507	20,4	357	14,3
023	Sandberg .....	7 130	4 654	E	77	1,7	4 577	1 409	30,8	1 505	32,9	327	7,1	572	12,5	477	10,4
		2 476	65,3	Z	55	1,2	4 600	1 145	24,9	1 076	23,4	529	11,5	792	17,2	547	11,9
024	Bielingplatz .....	3 588	2 652	E	23	0,9	2 629	903	34,3	836	31,8	205	7,8	341	13,0	228	8,7
		936	73,9	Z	18	0,7	2 633	750	28,5	558	21,2	380	14,4	487	18,5	266	10,1
025	Uhlandstraße .....	7 111	5 015	E	49	1,0	4 966	1 573	31,7	1 630	32,8	335	6,7	698	14,1	446	9,0
		2 096	70,5	Z	44	0,9	4 971	1 255	25,2	1 116	22,5	616	12,4	981	19,7	532	10,7
026	Maxfeld .....	7 039	4 984	E	60	1,2	4 924	1 771	36,0	1 551	31,5	393	8,0	591	12,0	357	7,3
		2 055	70,8	Z	46	0,9	4 938	1 471	29,8	1 085	22,0	674	13,6	808	16,4	439	8,9
027	Veilhof .....	7 743	5 562	E	52	0,9	5 510	1 756	31,9	1 741	31,6	430	7,8	747	13,6	507	9,2
		2 181	71,8	Z	42	0,8	5 520	1 395	25,3	1 300	23,6	723	13,1	970	17,6	569	10,3
028	Tullnau .....	2 505	1 538	E	18	1,2	1 520	557	36,6	439	28,9	121	8,0	150	9,9	159	10,5
		967	61,4	Z	15	1,0	1 523	449	29,5	348	22,8	217	14,2	190	12,5	174	11,4
029	Gleißhammer .....	4 536	3 349	E	51	1,5	3 298	1 243	37,7	1 036	31,4	274	8,3	328	9,9	258	7,8
		1 187	73,8	Z	35	1,0	3 314	1 003	30,3	764	23,1	449	13,5	464	14,0	298	9,0
030	Dutzendteich .....	639	418	E	3	0,7	415	131	31,6	130	31,3	38	9,2	53	12,8	45	10,8
		221	65,4	Z	2	0,5	416	109	26,2	87	20,9	65	15,6	67	16,1	51	12,3
031	Rangierbahnhof-Siedlung .....	2 832	1 954	E	23	1,2	1 931	489	25,3	921	47,7	97	5,0	98	5,1	209	10,8
		878	69,0	Z	25	1,3	1 929	478	24,8	743	38,5	133	6,9	137	7,1	247	12,8
032	Langwasser Nordwest .....	5 734	3 662	E	63	1,7	3 599	1 383	38,4	1 126	31,3	235	6,5	226	6,3	416	11,6
		2 072	63,9	Z	54	1,5	3 608	1 268	35,1	954	26,4	320	8,9	285	7,9	439	12,2
033	Langwasser Nordost .....	4 911	3 381	E	43	1,3	3 338	1 339	40,1	1 061	31,8	246	7,4	228	6,8	304	9,1
		1 530	68,8	Z	39	1,2	3 342	1 216	36,4	860	25,7	343	10,3	316	9,5	342	10,2

Nürnberg, Würzburg und Augsburg nach Stadtbezirken

Von den gültigen Stimmen entfielen auf (geordnet nach der Reihenfolge auf dem Stimmzettel)																	Lfd. Nr.	
Sonstige		davon																
		NPD	REP	FAMILIE	BP	PBC	BüSo	MLPD	CM	DVU	DIE VIOLETTEN	Die Tierschutz- partei	ödp	PIRATEN	RRP	Übrige		
Anzahl	%	Anzahl																
17	18	19	20	21	22	23	24	25	26	27	28	29	30	31	32	33		
																		564
162	7,2	41	-	-	-	-	-	17	-	-	-	-	-	104	-	-	004	
277	12,3	34	5	6	3	3	3	11	2	-	9	25	11	157	8	-	-	
124	4,4	36	-	-	-	-	-	5	-	-	-	-	-	83	-	-	005	
226	8,0	33	9	9	5	1	1	2	1	-	12	24	11	110	8	-	-	
271	5,5	42	-	-	-	-	-	5	-	-	-	-	-	224	-	-	006	
457	9,3	33	14	11	14	7	1	3	3	4	25	42	32	236	32	-	-	
178	4,3	41	-	-	-	-	-	5	-	-	-	-	-	132	-	-	007	
340	8,1	33	11	14	4	6	2	1	6	1	7	26	32	179	18	-	-	
168	4,6	48	-	-	-	-	-	6	-	-	-	-	-	114	-	-	008	
321	8,7	34	11	13	6	2	1	4	6	1	11	28	23	155	26	-	-	
302	6,3	93	-	-	-	-	-	8	-	-	-	-	-	201	-	-	009	
505	10,6	69	22	17	5	6	1	2	2	6	12	36	34	249	44	-	-	
244	6,2	105	-	-	-	-	-	5	-	-	-	-	-	134	-	-	010	
428	10,8	78	25	41	12	2	-	8	4	1	7	38	20	156	36	-	-	
408	6,3	135	-	-	-	-	-	12	-	-	-	-	-	261	-	-	011	
716	11,1	109	41	26	8	9	6	6	4	1	20	64	43	315	64	-	-	
94	4,7	30	-	-	-	-	-	3	-	-	-	-	-	61	-	-	012	
155	7,7	21	7	7	3	4	-	2	1	2	7	16	13	56	16	-	-	
463	7,6	157	-	-	-	-	-	10	-	-	-	-	-	296	-	-	013	
716	11,7	117	37	27	10	9	4	9	5	7	21	51	38	314	67	-	-	
299	7,0	126	-	-	-	-	-	-	-	-	-	-	-	128	45	-	014	
452	10,6	102	24	29	5	3	2	3	1	4	7	38	26	152	56	-	-	
188	8,5	78	-	-	-	-	-	-	-	-	-	-	-	85	25	-	015	
293	13,2	58	19	20	4	3	-	3	1	4	12	14	15	116	24	-	-	
289	8,0	100	-	-	-	-	-	-	-	-	-	-	-	142	47	-	016	
412	11,3	79	28	13	9	4	1	1	1	3	7	27	18	172	49	-	-	
126	8,3	43	-	-	-	-	-	-	-	-	-	-	-	47	36	-	017	
203	13,4	34	18	8	1	5	1	1	5	-	7	10	10	64	39	-	-	
88	7,1	36	-	-	-	-	-	-	-	-	-	-	-	41	11	-	019	
147	11,8	31	8	12	2	3	-	2	3	1	4	12	5	52	12	-	-	
300	7,4	124	-	-	-	-	-	-	-	-	-	-	-	125	51	-	020	
452	11,2	100	20	26	5	6	-	13	-	4	12	23	30	160	53	-	-	
140	8,5	79	-	-	-	-	-	-	-	-	-	-	-	38	23	-	021	
194	11,8	62	19	12	3	2	-	3	-	1	2	11	6	48	25	-	-	
214	8,6	62	-	-	-	-	-	29	-	-	-	-	-	123	-	-	022	
327	13,1	45	9	15	2	5	2	16	2	2	8	24	22	156	19	-	-	
287	6,3	97	-	-	-	-	-	11	-	-	-	-	-	179	-	-	023	
511	11,1	76	23	23	5	8	1	6	5	2	10	56	36	218	42	-	-	
116	4,4	44	-	-	-	-	-	1	-	-	-	-	-	71	-	-	024	
192	7,3	30	8	12	-	4	4	1	1	1	7	21	19	71	13	-	-	
284	5,7	82	-	-	-	-	-	6	-	-	-	-	-	196	-	-	025	
471	9,5	56	25	18	5	6	2	4	5	1	9	54	36	222	28	-	-	
261	5,3	83	-	-	-	-	-	1	-	-	-	-	-	177	-	-	026	
461	9,3	70	16	29	7	3	1	1	4	2	14	33	27	204	50	-	-	
329	6,0	91	-	-	-	-	-	4	-	-	-	-	-	234	-	-	027	
563	10,2	66	24	25	9	5	-	2	3	6	17	57	36	262	51	-	-	
94	6,2	40	-	-	-	-	-	3	-	-	-	-	-	51	-	-	028	
145	9,5	30	12	7	5	1	-	2	3	1	3	15	7	50	9	-	-	
159	4,8	63	-	-	-	-	-	2	-	-	-	-	-	94	-	-	029	
336	10,1	50	19	25	15	1	2	1	3	3	7	40	28	115	27	-	-	
18	4,3	7	-	-	-	-	-	-	-	-	-	-	-	11	-	-	030	
37	8,9	3	-	3	-	1	-	-	-	1	2	7	3	13	4	-	-	
117	6,1	74	-	-	-	-	-	-	-	-	-	-	-	19	24	-	031	
191	9,9	67	14	14	10	2	3	1	1	-	3	12	12	28	24	-	-	
213	5,9	97	-	-	-	-	-	-	-	-	-	-	-	58	58	-	032	
342	9,5	70	28	26	10	8	1	4	2	1	-	31	19	79	63	-	-	
160	4,8	67	-	-	-	-	-	-	-	-	-	-	-	50	43	-	033	
265	7,9	52	14	26	8	6	2	1	6	3	5	19	22	66	35	-	-	

Noch: 2. Ergebnisse der Bundestagswahl 2009 in München,

Lfd. Nr.	Stadtbezirk	Wahl- berechtigte	Wähler	Art der Stimme	Ungültige Stimmen		Gültige Stimmen	Von den gültigen Stimmen entfielen auf									
		Nicht- wähler	Wahlbe- teiligung in %					CSU		SPD		FDP		GRÜNE		DIE LINKE	
					Anzahl	%		Anzahl	%	Anzahl	%	Anzahl	%	Anzahl	%	Anzahl	%
		1	2	3	4	5	6	7	8	9	10	11	12	13	14	15	16
564 Noch: Kreisfreie Stadt Nürnberg																	
035	Altenfurt Nord .....	868	613	E	6	1,0	607	228	37,6	192	31,6	48	7,9	56	9,2	56	9,2
		255	70,6	Z	2	0,3	611	200	32,7	157	25,7	72	11,8	67	11,0	54	8,8
036	Langwasser Südost .....	7 491	4 381	E	93	2,1	4 288	1 688	39,4	1 362	31,8	298	6,9	235	5,5	460	10,7
		3 110	58,5	Z	85	1,9	4 296	1 557	36,2	1 199	27,9	389	9,1	295	6,9	490	11,4
037	Langwasser Südwest .....	6 628	4 335	E	71	1,6	4 264	1 610	37,8	1 343	31,5	288	6,8	272	6,4	441	10,3
		2 293	65,4	Z	61	1,4	4 274	1 490	34,9	1 183	27,7	393	9,2	320	7,5	444	10,4
038	Altenfurt, Moorenbrunn .....	6 509	5 015	E	59	1,2	4 956	2 149	43,4	1 429	28,8	417	8,4	359	7,2	314	6,3
		1 494	77,0	Z	39	0,8	4 976	1 883	37,8	1 157	23,3	645	13,0	465	9,3	342	6,9
040	Hasenbuck .....	2 517	1 397	E	24	1,7	1 373	392	28,6	481	35,0	86	6,3	99	7,2	186	13,5
		1 120	55,5	Z	25	1,8	1 372	357	26,0	386	28,1	108	7,9	133	9,7	196	14,3
043	Dianastraße .....	1 025	473	E	6	1,3	467	119	25,5	154	33,0	34	7,3	39	8,4	69	14,8
		552	46,1	Z	7	1,5	466	108	23,2	125	26,8	40	8,6	51	10,9	71	15,2
044	Trierer Straße .....	4 046	3 255	E	41	1,3	3 214	1 165	36,2	1 134	35,3	257	8,0	268	8,3	221	6,9
		791	80,4	Z	35	1,1	3 220	1 061	33,0	887	27,5	360	11,2	388	12,0	232	7,2
045	Gartenstadt .....	5 998	4 488	E	84	1,9	4 404	1 245	28,3	1 900	43,1	252	5,7	304	6,9	423	9,6
		1 510	74,8	Z	61	1,4	4 427	1 158	26,2	1 574	35,6	339	7,7	415	9,4	485	11,0
046	Werderau .....	2 687	1 781	E	29	1,6	1 752	494	28,2	637	36,4	126	7,2	119	6,8	197	11,2
		906	66,3	Z	24	1,3	1 757	452	25,7	565	32,2	162	9,2	147	8,4	192	10,9
047	Maiach .....	859	631	E	4	0,6	627	260	41,5	183	29,2	69	11,0	45	7,2	38	6,1
		228	73,5	Z	5	0,8	626	224	35,8	153	24,4	99	15,8	52	8,3	46	7,3
048	Katzwang, Reichelsdorf: Ost u.Keller .....	8 415	6 410	E	75	1,2	6 335	2 718	42,9	1 760	27,8	639	10,1	519	8,2	397	6,3
		2 005	76,2	Z	56	0,9	6 354	2 385	37,5	1 403	22,1	915	14,4	666	10,5	456	7,2
049	Kornburg, Worzeldorf, Weiherhaus .....	10 210	8 076	E	84	1,0	7 992	3 500	43,8	2 219	27,8	825	10,3	666	8,3	448	5,6
		2 134	79,1	Z	44	0,5	8 032	3 052	38,0	1 818	22,6	1 190	14,8	854	10,6	513	6,4
050	Hohe Marter .....	4 370	2 540	E	40	1,6	2 500	992	39,7	752	30,1	168	6,7	151	6,0	258	10,3
		1 830	58,1	Z	42	1,7	2 498	910	36,4	640	25,6	227	9,1	188	7,5	277	11,1
051	Röthenbach West .....	6 826	4 423	E	60	1,4	4 363	1 960	44,9	1 178	27,0	342	7,8	262	6,0	396	9,1
		2 403	64,8	Z	57	1,3	4 366	1 765	40,4	992	22,7	480	11,0	351	8,0	424	9,7
052	Röthenbach Ost .....	8 322	5 714	E	77	1,3	5 637	2 370	42,0	1 592	28,2	473	8,4	416	7,4	446	7,9
		2 608	68,7	Z	51	0,9	5 663	2 132	37,6	1 362	24,1	666	11,8	497	8,8	484	8,5
053	Eibach .....	6 647	4 910	E	55	1,1	4 855	2 164	44,6	1 270	26,2	441	9,1	420	8,7	325	6,7
		1 737	73,9	Z	49	1,0	4 861	1 897	39,0	1 014	20,9	670	13,8	523	10,8	364	7,5
054	Reichelsdorf .....	5 617	3 560	E	45	1,3	3 515	1 373	39,1	1 014	28,8	296	8,4	270	7,7	341	9,7
		2 057	63,4	Z	38	1,1	3 522	1 253	35,6	850	24,1	401	11,4	301	8,5	356	10,1
055	Krottenbach, Mühlhof, Holzheim .....	1 817	1 375	E	13	0,9	1 362	548	40,2	389	28,6	158	11,6	121	8,9	87	6,4
		442	75,7	Z	8	0,6	1 367	496	36,3	300	21,9	198	14,5	159	11,6	95	6,9
060	Großreuth bei Schweinau .....	3 881	2 641	E	37	1,4	2 604	1 077	41,4	741	28,5	214	8,2	189	7,3	225	8,6
		1 240	68,0	Z	33	1,2	2 608	951	36,5	603	23,1	319	12,2	244	9,4	240	9,2
061	Gebersdorf .....	3 382	2 454	E	35	1,4	2 419	1 029	42,5	739	30,5	187	7,7	199	8,2	163	6,7
		928	72,6	Z	27	1,1	2 427	926	38,2	593	24,4	277	11,4	249	10,3	189	7,8
062	Gaismannshof .....	3 789	2 791	E	25	0,9	2 766	1 051	38,0	847	30,6	262	9,5	243	8,8	213	7,7
		998	73,7	Z	17	0,6	2 774	963	34,7	682	24,6	337	12,1	339	12,2	215	7,8
063	Höfen .....	2 171	1 436	E	16	1,1	1 420	583	41,1	372	26,2	131	9,2	118	8,3	131	9,2
		735	66,1	Z	15	1,0	1 421	542	38,1	318	22,4	169	11,9	131	9,2	127	8,9
064	Eberhardshof .....	4 815	2 767	E	39	1,4	2 728	861	31,6	896	32,8	212	7,8	256	9,4	315	11,5
		2 048	57,5	Z	39	1,4	2 728	705	25,8	697	25,5	312	11,4	340	12,5	361	13,2
065	Muggenhof .....	964	424	E	13	3,1	411	139	33,8	123	29,9	31	7,5	25	6,1	59	14,4
		540	44,0	Z	12	2,8	412	114	27,7	105	25,5	49	11,9	38	9,2	62	15,0
070	Westfriedhof .....	2 172	1 579	E	8	0,5	1 571	605	38,5	458	29,2	126	8,0	149	9,5	154	9,8
		593	72,7	Z	7	0,4	1 572	488	31,0	335	21,3	239	15,2	203	12,9	170	10,8
071	Schniegling .....	2 561	1 849	E	20	1,1	1 829	671	36,7	574	31,4	149	8,1	171	9,3	184	10,1
		712	72,2	Z	14	0,8	1 835	550	30,0	413	22,5	254	13,8	259	14,1	207	11,3
072	Wetzendorf .....	6 245	4 867	E	50	1,0	4 817	2 136	44,3	1 395	29,0	379	7,9	380	7,9	331	6,9
		1 378	77,9	Z	46	0,9	4 821	1 716	35,6	986	20,5	797	16,5	610	12,7	350	7,3
073	Buch .....	1 008	811	E	11	1,4	800	436	54,5	180	22,5	70	8,8	49	6,1	37	4,6
		197	80,5	Z	5	0,6	806	377	46,8	136	16,9	119	14,8	68	8,4	40	5,0
074	Thon .....	3 730	3 036	E	28	0,9	3 008	1 327	44,1	959	31,9	236	7,8	261	8,7	135	4,5
		694	81,4	Z	20	0,7	3 016	1 085	36,0	701	23,2	439	14,6	426	14,1	175	5,8

E = Erststimmen. Z = Zweitstimmen.



Nürnberg, Würzburg und Augsburg nach Stadtbezirken

Von den gültigen Stimmen entfielen auf (geordnet nach der Reihenfolge auf dem Stimmzettel)																	Lfd. Nr.
Sonstige		davon															
		NPD	REP	FAMILIE	BP	PBC	BüSo	MLPD	CM	DVU	DIE VIOLETTEN	Die Tierschutz- partei	ödp	PIRATEN	RRP	Übrige	
Anzahl	%	Anzahl															
17	18	19	20	21	22	23	24	25	26	27	28	29	30	31	32	33	
																	564
27	4,4	10	-	-	-	-	-	-	-	-	-	-	-	10	7	-	035
61	10,0	9	9	3	4	-	-	-	-	-	-	6	9	11	10	-	
245	5,7	123	-	-	-	-	-	-	-	-	-	-	-	67	55	-	036
366	8,5	90	24	4	5	6	1	-	4	3	10	30	26	87	76	-	
310	7,3	167	-	-	-	-	-	-	-	-	-	-	-	92	51	-	037
444	10,4	131	27	29	7	7	2	2	-	4	8	36	19	106	66	-	
288	5,8	115	-	-	-	-	-	-	-	-	-	-	-	121	52	-	038
484	9,7	100	28	34	20	7	-	1	8	2	3	45	31	142	63	-	
129	9,4	72	-	-	-	-	-	-	-	-	-	-	-	38	19	-	040
192	14,0	64	11	11	3	3	3	1	3	1	4	13	16	38	21	-	
52	11,1	30	-	-	-	-	-	-	-	-	-	-	-	14	8	-	043
71	15,2	30	3	3	1	-	1	1	-	-	1	5	2	14	10	-	
169	5,3	75	-	-	-	-	-	-	-	-	-	-	-	68	26	-	044
292	9,1	56	25	16	5	16	1	2	3	3	3	30	23	77	32	-	
280	6,4	154	-	-	-	-	-	-	-	-	-	-	-	79	47	-	045
456	10,3	129	50	36	9	4	-	4	3	2	8	50	17	84	60	-	
179	10,2	122	-	-	-	-	-	-	-	-	-	-	-	39	18	-	046
239	13,6	110	11	10	5	4	-	-	-	1	5	10	6	50	27	-	
32	5,1	18	-	-	-	-	-	-	-	-	-	-	-	13	1	-	047
52	8,3	13	6	3	1	-	1	-	-	1	2	7	1	15	2	-	
302	4,8	110	-	-	-	-	-	-	-	-	-	-	-	123	69	-	048
529	8,3	86	40	47	16	9	2	1	6	5	15	47	41	140	74	-	
334	4,2	138	-	-	-	-	-	-	-	-	-	-	-	130	66	-	049
605	7,5	103	43	41	24	15	4	1	1	3	12	60	50	166	82	-	
179	7,2	89	-	-	-	-	-	-	-	-	-	-	-	57	33	-	050
256	10,2	86	16	15	3	3	3	1	3	-	-	26	8	59	33	-	
225	5,2	101	-	-	-	-	-	-	-	-	-	-	-	86	38	-	051
354	8,1	90	20	25	3	3	1	3	-	4	10	29	14	103	49	-	
340	6,0	152	-	-	-	-	-	-	-	-	-	-	-	121	67	-	052
522	9,2	135	24	43	13	7	3	-	1	5	9	34	40	130	78	-	
235	4,8	102	-	-	-	-	-	-	-	-	-	-	-	100	33	-	053
393	8,1	84	15	34	6	11	1	-	2	2	7	37	41	108	45	-	
221	6,3	102	-	-	-	-	-	-	-	-	-	-	-	74	45	-	054
361	10,2	83	20	31	6	6	1	-	7	3	9	29	20	85	61	-	
59	4,3	25	-	-	-	-	-	-	-	-	-	-	-	28	6	-	055
119	8,7	16	5	5	4	4	-	-	-	3	2	12	15	43	10	-	
158	6,1	66	-	-	-	-	-	-	-	-	-	-	-	58	34	-	060
251	9,6	56	13	18	6	1	2	1	2	2	1	20	15	83	31	-	
102	4,2	39	-	-	-	-	-	-	-	-	-	-	-	44	19	-	061
193	8,0	33	17	20	2	2	1	-	2	-	4	13	15	55	29	-	
150	5,4	60	-	-	-	-	-	-	-	-	-	-	-	64	26	-	062
238	8,6	44	19	14	4	3	1	2	-	-	3	31	18	68	31	-	
85	6,0	37	-	-	-	-	-	-	-	-	-	-	-	26	22	-	063
134	9,4	28	10	6	1	1	-	1	-	2	3	14	8	39	21	-	
188	6,9	79	-	-	-	-	-	4	-	-	-	-	-	105	-	-	064
313	11,5	69	17	19	7	4	1	4	1	6	3	25	11	120	26	-	
34	8,3	12	-	-	-	-	-	2	-	-	-	-	-	20	-	-	065
44	10,7	8	5	2	1	-	-	-	-	-	-	1	7	16	4	-	
79	5,0	24	-	-	-	-	-	1	-	-	-	-	-	54	-	-	070
137	8,7	24	8	7	3	2	-	-	-	-	4	10	7	56	16	-	
80	4,4	37	-	-	-	-	-	3	-	-	-	-	-	40	-	-	071
152	8,3	33	8	12	4	2	1	-	1	2	2	17	10	45	15	-	
196	4,1	67	-	-	-	-	-	3	-	-	-	-	-	126	-	-	072
362	7,5	56	25	26	8	6	4	-	3	2	5	38	34	133	22	-	
28	3,5	13	-	-	-	-	-	1	-	-	-	-	-	14	-	-	073
66	8,2	22	6	6	1	-	-	-	-	1	1	6	4	15	4	-	
90	3,0	28	-	-	-	-	-	3	-	-	-	-	-	59	-	-	074
190	6,3	26	6	17	4	3	-	-	1	-	4	17	18	70	24	-	

Noch: 2. Ergebnisse der Bundestagswahl 2009 in München,

Lfd. Nr.	Stadtbezirk	Wahlberechtigte	Wähler	Art der Stimme	Ungültige Stimmen		Gültige Stimmen	Von den gültigen Stimmen entfielen auf									
		Nichtwähler	Wahlbeteiligung in %					CSU		SPD		FDP		GRÜNE		DIE LINKE	
					Anzahl	%	Anzahl	Anzahl	%	Anzahl	%	Anzahl	%	Anzahl	%	Anzahl	%
		1	2	3	4	5	6	7	8	9	10	11	12	13	14	15	16
564 Noch: Kreisfreie Stadt Nürnberg																	
075	Almoshof .....	730	570	E	7	1,2	563	293	52,0	118	21,0	47	8,3	42	7,5	34	6,0
		160	78,1	Z	6	1,1	564	246	43,6	89	15,8	75	13,3	55	9,8	40	7,1
076	Kraftshof .....	580	465	E	5	1,1	460	205	44,6	143	31,1	27	5,9	36	7,8	21	4,6
		115	80,2	Z	5	1,1	460	163	35,4	100	21,7	62	13,5	56	12,2	25	5,4
077	Neunhof .....	1 151	905	E	8	0,9	897	453	50,5	257	28,7	65	7,2	58	6,5	31	3,5
		246	78,6	Z	11	1,2	894	394	44,1	175	19,6	114	12,8	103	11,5	40	4,5
078	Boxdorf .....	2 088	1 592	E	15	0,9	1 577	705	44,7	463	29,4	135	8,6	113	7,2	96	6,1
		496	76,2	Z	11	0,7	1 581	590	37,3	357	22,6	238	15,1	169	10,7	109	6,9
079	Großgründlach .....	3 890	3 178	E	43	1,4	3 135	1 401	44,7	1 023	32,6	232	7,4	235	7,5	155	4,9
		712	81,7	Z	26	0,8	3 152	1 168	37,1	755	24,0	452	14,3	378	12,0	178	5,6
080	Schleifweg .....	2 539	1 902	E	21	1,1	1 881	730	38,8	606	32,2	162	8,6	194	10,3	120	6,4
		637	74,9	Z	13	0,7	1 889	581	30,8	400	21,2	302	16,0	289	15,3	162	8,6
081	Schoppershof .....	5 025	3 300	E	38	1,2	3 262	1 200	36,8	1 008	30,9	244	7,5	302	9,3	331	10,1
		1 725	65,7	Z	28	0,8	3 272	1 029	31,4	778	23,8	393	12,0	383	11,7	366	11,2
082	Schafhof .....	1 340	861	E	11	1,3	850	363	42,7	249	29,3	59	6,9	72	8,5	64	7,5
		479	64,3	Z	6	0,7	855	307	35,9	201	23,5	85	9,9	97	11,3	74	8,7
083	Marienbergr .....	3 239	2 611	E	23	0,9	2 588	1 030	39,8	834	32,2	173	6,7	248	9,6	190	7,3
		628	80,6	Z	16	0,6	2 595	884	34,1	593	22,9	314	12,1	390	15,0	216	8,3
084	Ziegelstein .....	4 274	3 255	E	40	1,2	3 215	1 154	35,9	1 097	34,1	208	6,5	342	10,6	270	8,4
		1 019	76,2	Z	24	0,7	3 231	992	30,7	803	24,9	340	10,5	487	15,1	317	9,8
085	Moosshof .....	1 245	885	E	10	1,1	875	333	38,1	275	31,4	69	7,9	75	8,6	72	8,2
		360	71,1	Z	9	1,0	876	282	32,2	213	24,3	106	12,1	110	12,6	80	9,1
086	Buchenbühl .....	1 892	1 516	E	27	1,8	1 489	518	34,8	502	33,7	101	6,8	185	12,4	122	8,2
		376	80,1	Z	19	1,3	1 497	447	29,9	388	25,9	172	11,5	232	15,5	133	8,9
090	St. Jobst .....	6 564	4 938	E	57	1,2	4 881	1 926	39,5	1 391	28,5	430	8,8	562	11,5	366	7,5
		1 626	75,2	Z	44	0,9	4 894	1 542	31,5	1 001	20,5	791	16,2	782	16,0	403	8,2
091	Erlenstegen .....	3 119	2 593	E	22	0,8	2 571	1 256	48,9	607	23,6	305	11,9	239	9,3	100	3,9
		526	83,1	Z	11	0,4	2 582	997	38,6	424	16,4	581	22,5	353	13,7	104	4,0
092	Mögeldorf .....	3 689	2 883	E	30	1,0	2 853	1 142	40,0	825	28,9	280	9,8	292	10,2	200	7,0
		806	78,2	Z	15	0,5	2 868	955	33,3	606	21,1	484	16,9	397	13,8	221	7,7
093	Schmausenbuckstraße .....	3 748	3 166	E	37	1,2	3 129	1 553	49,6	816	26,1	305	9,7	258	8,2	124	4,0
		582	84,5	Z	17	0,5	3 149	1 271	40,4	569	18,1	617	19,6	396	12,6	159	5,0
094	Laufamholz .....	5 956	4 911	E	45	0,9	4 866	2 211	45,4	1 380	28,4	449	9,2	443	9,1	223	4,6
		1 045	82,5	Z	42	0,9	4 869	1 829	37,6	987	20,3	818	16,8	637	13,1	257	5,3
095	Zerzabelshof .....	6 388	4 999	E	73	1,5	4 926	1 911	38,8	1 670	33,9	372	7,6	500	10,2	300	6,1
		1 389	78,3	Z	52	1,0	4 947	1 638	33,1	1 282	25,9	594	12,0	683	13,8	381	7,7
096	Fischbach .....	3 904	2 983	E	36	1,2	2 947	1 241	42,1	755	25,6	352	11,9	286	9,7	164	5,6
		921	76,4	Z	27	0,9	2 956	1 012	34,2	618	20,9	527	17,8	365	12,3	178	6,0
097	Brunn .....	660	537	E	10	1,9	527	243	46,1	132	25,0	55	10,4	52	9,9	19	3,6
		123	81,4	Z	5	0,9	532	188	35,3	102	19,2	104	19,5	68	12,8	23	4,3
	Zusammen	345 218	239 209	E	3 020	1,3	236 189	88 226	37,4	72 916	30,9	19 056	8,1	22 872	9,7	20 148	8,5
		106 009	69,3	Z	2 389	1,0	236 820	75 420	31,8	55 881	23,6	30 255	12,8	30 796	13,0	22 499	9,5

663 Kreisfreie Stadt Würzburg

001	Altstadt .....	15 389	11 288	E	113	1,0	11 175	4 165	37,3	2 562	22,9	1 155	10,3	2 279	20,4	552	4,9
		4 101	73,4	Z	73	0,6	11 215	3 705	33,0	1 902	17,0	1 630	14,5	2 444	21,8	661	5,9
002	Zellerau .....	8 524	5 437	E	82	1,5	5 355	1 715	32,0	1 535	28,7	413	7,7	990	18,5	429	8,0
		3 087	63,8	Z	56	1,0	5 381	1 580	29,4	1 118	20,8	544	10,1	1 130	21,0	499	9,3
003	Dürrbachtal .....	4 666	3 561	E	50	1,4	3 511	1 473	42,0	871	24,8	369	10,5	499	14,2	202	5,8
		1 105	76,3	Z	43	1,2	3 518	1 298	36,9	704	20,0	486	13,8	559	15,9	232	6,6
004	Grombühl .....	7 032	4 450	E	46	1,0	4 404	1 459	33,1	1 141	25,9	432	9,8	855	19,4	279	6,3
		2 582	63,3	Z	31	0,7	4 419	1 315	29,8	837	18,9	583	13,2	935	21,2	334	7,6
005	Lindleinsmühle .....	3 675	2 278	E	35	1,5	2 243	976	43,5	570	25,4	247	11,0	179	8,0	203	9,1
		1 397	62,0	Z	18	0,8	2 260	887	39,2	478	21,2	325	14,4	203	9,0	199	8,8
006	Frauenland .....	13 553	10 515	E	108	1,0	10 407	4 106	39,5	2 314	22,2	1 225	11,8	1 849	17,8	520	5,0
		3 038	77,6	Z	68	0,6	10 447	3 696	35,4	1 779	17,0	1 582	15,1	1 984	19,0	624	6,0
007	Sanderau .....	11 685	8 657	E	89	1,0	8 568	3 292	38,4	2 032	23,7	832	9,7	1 614	18,8	430	5,0
		3 028	74,1	Z	61	0,7	8 596	2 953	34,4	1 547	18,0	1 132	13,2	1 782	20,7	531	6,2
008	Heidingsfeld .....	8 127	5 656	E	89	1,6	5 567	2 424	43,5	1 341	24,1	545	9,8	714	12,8	294	5,3
		2 471	69,6	Z	56	1,0	5 600	2 148	38,4	1 117	19,9	752	13,4	776	13,9	341	6,1

E = Erststimmen. Z = Zweitstimmen.

Nürnberg, Würzburg und Augsburg nach Stadtbezirken

Von den gültigen Stimmen entfielen auf (geordnet nach der Reihenfolge auf dem Stimmzettel)																		Lfd. Nr.
Sonstige		davon																
		NPD	REP	FAMILIE	BP	PBC	BüSo	MLPD	CM	DVU	DIE VIOLETTEN	Die Tierschutz- partei	ödp	PIRATEN	RRP	Übrige		
Anzahl	%	Anzahl																
17	18	19	20	21	22	23	24	25	26	27	28	29	30	31	32	33		
																		564
29	5,2	11	-	-	-	-	-	2	-	-	-	-	-	16	-	-	075	
59	10,5	8	4	4	1	2	1	1	1	-	1	7	3	16	10	-		
28	6,1	10	-	-	-	-	-	-	-	-	-	-	-	18	-	-	076	
54	11,7	6	3	5	2	-	-	-	-	3	1	6	4	23	1	-		
33	3,7	14	-	-	-	-	-	2	-	-	-	-	-	17	-	-	077	
68	7,6	13	7	9	1	1	-	1	-	-	2	8	4	19	3	-		
65	4,1	38	-	-	-	-	-	1	-	-	-	-	-	26	-	-	078	
118	7,5	36	4	6	6	-	1	-	-	1	3	13	6	25	17	-		
89	2,8	32	-	-	-	-	-	1	-	-	-	-	-	56	-	-	079	
221	7,0	24	17	20	6	7	-	-	1	1	3	15	26	69	32	-		
69	3,7	23	-	-	-	-	-	2	-	-	-	-	-	44	-	-	080	
155	8,2	21	9	5	-	1	1	3	5	1	1	10	18	68	12	-		
177	5,4	78	-	-	-	-	-	6	-	-	-	-	-	93	-	-	081	
323	9,9	61	13	21	5	8	-	1	-	1	9	37	14	110	43	-		
43	5,1	22	-	-	-	-	-	-	-	-	-	-	-	21	-	-	082	
91	10,6	19	6	5	4	5	-	-	-	2	5	4	6	22	13	-		
113	4,4	47	-	-	-	-	-	1	-	-	-	-	-	65	-	-	083	
198	7,6	33	17	4	5	3	-	1	2	-	5	24	10	69	25	-		
144	4,5	60	-	-	-	-	-	4	-	-	-	-	-	80	-	-	084	
292	9,0	52	25	14	6	3	2	3	1	1	5	39	24	83	34	-		
51	5,8	34	-	-	-	-	-	-	-	-	-	-	-	17	-	-	085	
85	9,7	27	6	2	3	5	-	-	1	1	-	9	3	18	10	-		
61	4,1	29	-	-	-	-	-	-	-	-	-	-	-	32	-	-	086	
125	8,4	20	10	9	5	2	-	-	-	2	3	13	13	34	14	-		
206	4,2	95	-	-	-	-	-	4	-	-	-	-	-	107	-	-	090	
375	7,7	81	16	23	6	6	2	4	2	2	10	41	23	126	33	-		
64	2,5	21	-	-	-	-	-	-	-	-	-	-	-	43	-	-	091	
123	4,8	18	5	5	3	2	-	-	-	-	1	12	18	44	15	-		
114	4,0	43	-	-	-	-	-	4	-	-	-	-	-	67	-	-	092	
205	7,1	35	15	15	6	6	2	-	1	1	7	15	14	64	24	-		
73	2,3	23	-	-	-	-	-	1	-	-	-	-	-	49	-	-	093	
137	4,4	19	2	6	3	1	1	-	1	2	4	12	18	50	18	-		
160	3,3	59	-	-	-	-	-	1	-	-	-	-	-	100	-	-	094	
341	7,0	46	18	25	11	8	1	1	2	3	6	37	29	116	38	-		
173	3,5	79	-	-	-	-	-	3	-	-	-	-	-	91	-	-	095	
369	7,5	59	29	20	7	3	1	3	3	1	11	34	32	121	45	-		
149	5,1	65	-	-	-	-	-	-	-	-	-	-	-	51	33	-	096	
256	8,7	50	13	12	9	3	-	1	7	2	6	31	22	63	37	-		
26	4,9	13	-	-	-	-	-	-	-	-	-	-	-	9	4	-	097	
47	8,8	11	5	2	2	2	-	1	1	-	4	1	4	10	4	-		
12 971	5,5	5 129	-	-	-	-	-	187	-	-	-	-	-	6 513	1 142	-	Zus.	
21 969	9,3	4 127	1 257	1 268	449	327	90	161	162	148	501	1 942	1 471	7 653	2 413	-		
																		663
462	4,1	80	-	-	-	-	-	-	-	-	-	-	-	356	-	26	001	
873	7,8	43	60	38	21	10	4	2	10	2	16	70	110	449	38	-		
273	5,1	88	-	-	-	-	-	-	-	-	-	-	-	161	-	24	002	
510	9,5	56	88	21	9	7	5	4	5	-	11	44	42	188	30	-		
97	2,8	29	-	-	-	-	-	-	-	-	-	-	-	55	-	13	003	
239	6,8	16	44	16	9	4	-	2	2	1	14	21	26	58	26	-		
238	5,4	63	-	-	-	-	-	-	-	-	-	-	-	159	-	16	004	
415	9,4	37	48	13	10	5	4	-	1	3	5	40	44	183	22	-		
68	3,0	32	-	-	-	-	-	-	-	-	-	-	-	31	-	5	005	
168	7,4	13	39	8	6	5	2	1	2	2	2	11	9	50	18	-		
393	3,8	76	-	-	-	-	-	-	-	-	-	-	-	285	-	32	006	
782	7,5	32	76	27	24	16	2	4	16	2	13	62	118	334	56	-		
368	4,3	73	-	-	-	-	-	-	-	-	-	-	-	271	-	24	007	
651	7,6	47	65	42	13	10	-	1	14	-	6	45	88	293	27	-		
249	4,5	92	-	-	-	-	-	-	-	-	-	-	-	130	-	27	008	
466	8,3	40	96	38	12	10	2	1	5	4	7	32	51	142	26	-		

Noch: 2. Ergebnisse der Bundestagswahl 2009 in München,

Lfd. Nr.	Stadtbezirk	Wahl- berechtigte	Wähler	Art der Stimme	Ungültige Stimmen		Gültige Stimmen	Von den gültigen Stimmen entfielen auf									
		Nicht- wähler	Wahlbe- teiligung in %					CSU		SPD		FDP		GRÜNE		DIE LINKE	
								Anzahl	%	Anzahl	%	Anzahl	%	Anzahl	%	Anzahl	%
		1	2	3	4	5	6	7	8	9	10	11	12	13	14	15	16
663 Noch: Kreisfreie Stadt Würzburg																	
009	Heuchelhof .....	7 418	4 193	E	70	1,7	4 123	1 933	46,9	916	22,2	412	10,0	397	9,6	316	7,7
		3 225	56,5	Z	67	1,6	4 126	1 749	42,4	769	18,6	511	12,4	466	11,3	332	8,0
010	Steinbachtal .....	3 641	3 037	E	21	0,7	3 016	1 350	44,8	514	17,0	512	17,0	475	15,7	89	3,0
		604	83,4	Z	12	0,4	3 025	1 125	37,2	396	13,1	738	24,4	498	16,5	127	4,2
011	Versbach .....	5 561	4 116	E	39	0,9	4 077	1 597	39,2	1 097	26,9	428	10,5	542	13,3	246	6,0
		1 445	74,0	Z	27	0,7	4 089	1 495	36,6	873	21,3	525	12,8	581	14,2	287	7,0
012	Lengfeld .....	7 814	5 663	E	48	0,8	5 615	2 413	43,0	1 273	22,7	690	12,3	705	12,6	309	5,5
		2 151	72,5	Z	29	0,5	5 634	2 130	37,8	1 032	18,3	868	15,4	805	14,3	351	6,2
013	Rottenbauer .....	2 749	2 042	E	13	0,6	2 029	798	39,3	497	24,5	219	10,8	303	14,9	113	5,6
		707	74,3	Z	10	0,5	2 032	700	34,4	389	19,1	292	14,4	353	17,4	128	6,3
	Zusammen	99 834	70 893	E	803	1,1	70 090	27 701	39,5	16 663	23,8	7 479	10,7	11 401	16,3	3 982	5,7
		28 941	71,0	Z	551	0,8	70 342	24 781	35,2	12 941	18,4	9 968	14,2	12 516	17,8	4 646	6,6
761 Kreisfreie Stadt Augsburg																	
001	Lechviertel, östl. Ulrichsviertel ..	3 712	2 641	E	31	1,2	2 610	810	31,0	516	19,8	286	11,0	747	28,6	137	5,2
		1 071	71,1	Z	26	1,0	2 615	740	28,3	439	16,8	330	12,6	689	26,3	175	6,7
002	Innenstadt, St. Ulrich-Dom .....	2 018	1 420	E	14	1,0	1 406	518	36,8	222	15,8	199	14,2	340	24,2	75	5,3
		598	70,4	Z	10	0,7	1 410	470	33,3	232	16,5	247	17,5	278	19,7	85	6,0
003	Bahnhofs-, Bismarckviertel .....	4 653	3 387	E	32	0,9	3 355	1 258	37,5	614	18,3	371	11,1	766	22,8	171	5,1
		1 266	72,8	Z	27	0,8	3 360	1 111	33,1	593	17,6	486	14,5	679	20,2	202	6,0
004	Georgs- und Kreuzviertel .....	2 283	1 615	E	19	1,2	1 596	564	35,3	262	16,4	204	12,8	396	24,8	95	6,0
		668	70,7	Z	14	0,9	1 601	512	32,0	252	15,7	248	15,5	335	20,9	110	6,9
005	Stadtlägerviertel .....	2 309	1 668	E	13	0,8	1 655	519	31,4	301	18,2	189	11,4	458	27,7	101	6,1
		641	72,2	Z	10	0,6	1 658	487	29,4	288	17,4	213	12,8	385	23,2	130	7,8
006	Rechts der Wertach .....	2 445	1 483	E	17	1,1	1 466	437	29,8	334	22,8	129	8,8	326	22,2	146	10,0
		962	60,7	Z	16	1,1	1 467	387	26,4	285	19,4	155	10,6	283	19,3	181	12,3
007	Bleich und Pfärrle .....	2 781	1 860	E	29	1,6	1 831	707	38,6	359	19,6	148	8,1	373	20,4	148	8,1
		921	66,9	Z	24	1,3	1 836	634	34,5	344	18,7	198	10,8	322	17,5	151	8,2
008	Jakobervorstadt-Nord .....	4 916	3 230	E	39	1,2	3 191	1 140	35,7	613	19,2	372	11,7	646	20,2	239	7,5
		1 686	65,7	Z	30	0,9	3 200	1 041	32,5	597	18,7	448	14,0	518	16,2	270	8,4
009	Jakobervorstadt-Süd .....	1 905	1 348	E	8	0,6	1 340	407	30,4	280	20,9	138	10,3	375	28,0	92	6,9
		557	70,8	Z	7	0,5	1 341	382	28,5	265	19,8	177	13,2	292	21,8	113	8,4
010	Am Schäfflerbach .....	4 535	3 069	E	36	1,2	3 033	1 217	40,1	628	20,7	361	11,9	479	15,8	200	6,6
		1 466	67,7	Z	35	1,1	3 034	1 157	38,1	572	18,9	416	13,7	408	13,4	228	7,5
011	Spickel .....	2 034	1 630	E	12	0,7	1 618	733	45,3	269	16,6	158	9,8	311	19,2	83	5,1
		404	80,1	Z	9	0,6	1 621	670	41,3	261	16,1	205	12,6	273	16,8	102	6,3
013	Hochfeld .....	5 738	3 648	E	49	1,3	3 599	1 232	34,2	876	24,3	329	9,1	682	18,9	275	7,6
		2 090	63,6	Z	54	1,5	3 594	1 079	30,0	809	22,5	391	10,9	594	16,5	321	8,9
014	Antonsviertel .....	4 329	2 957	E	39	1,3	2 918	961	32,9	590	20,2	300	10,3	735	25,2	179	6,1
		1 372	68,3	Z	29	1,0	2 928	839	28,7	572	19,5	373	12,7	648	22,1	225	7,7
015	Rosenau- und Thelottviertel .....	2 091	1 388	E	13	0,9	1 375	410	29,8	303	22,0	149	10,8	372	27,1	89	6,5
		703	66,4	Z	14	1,0	1 374	381	27,7	265	19,3	200	14,6	332	24,2	94	6,8
016	Pfersee-Süd .....	7 797	5 535	E	78	1,4	5 457	2 228	40,8	1 072	19,6	620	11,4	933	17,1	296	5,4
		2 262	71,0	Z	65	1,2	5 470	2 040	37,3	1 015	18,6	749	13,7	839	15,3	349	6,4
017	Pfersee-Nord .....	6 273	4 140	E	65	1,6	4 075	1 610	39,5	847	20,8	427	10,5	639	15,7	343	8,4
		2 133	66,0	Z	59	1,4	4 081	1 447	35,5	779	19,1	521	12,8	566	13,9	383	9,4
018	Kriegshaber .....	10 154	6 230	E	76	1,2	6 154	2 565	41,7	1 219	19,8	620	10,1	837	13,6	556	9,0
		3 924	61,4	Z	91	1,5	6 139	2 300	37,5	1 168	19,0	774	12,6	712	11,6	591	9,6
019	Links der Wertach-Süd .....	1 811	951	E	16	1,7	935	292	31,2	197	21,1	92	9,8	169	18,1	109	11,7
		860	52,5	Z	17	1,8	934	283	30,3	176	18,8	99	10,6	125	13,4	111	11,9
020	Links der Wertach-Nord .....	1 683	845	E	12	1,4	833	310	37,2	172	20,6	73	8,8	138	16,6	87	10,4
		838	50,2	Z	19	2,2	826	284	34,4	148	17,9	87	10,5	115	13,9	92	11,1
021	Oberhausen-Süd .....	3 623	1 892	E	43	2,3	1 849	758	41,0	393	21,3	189	10,2	206	11,1	170	9,2
		1 731	52,2	Z	40	2,1	1 852	718	38,8	378	20,4	201	10,9	159	8,6	194	10,5
022	Oberhausen-Nord .....	4 520	2 150	E	33	1,5	2 117	934	44,1	464	21,9	168	7,9	199	9,4	225	10,6
		2 370	47,6	Z	43	2,0	2 107	855	40,6	452	21,5	213	10,1	153	7,3	241	11,4
023	Bärenkeller .....	5 240	3 382	E	53	1,6	3 329	1 279	38,4	867	26,0	319	9,6	337	10,1	283	8,5
		1 858	64,5	Z	51	1,5	3 331	1 170	35,1	815	24,5	356	10,7	297	8,9	319	9,6
024	Hochzoll-Nord .....	6 801	4 666	E	71	1,5	4 595	2 070	45,0	949	20,7	438	9,5	561	12,2	302	6,6
		2 135	68,6	Z	56	1,2	4 610	1 896	41,1	875	19,0	580	12,6	516	11,2	335	7,3

E = Erststimmen. Z = Zweitstimmen.

Nürnberg, Würzburg und Augsburg nach Stadtbezirken

Von den gültigen Stimmen entfielen auf (geordnet nach der Reihenfolge auf dem Stimmzettel)																		Lfd. Nr.
Sonstige		davon																
		NPD	REP	FAMILIE	BP	PBC	BüSo	MLPD	CM	DVU	DIE VIOLETTEN	Die Tierschutz- partei	ödp	PIRATEN	RRP	Übrige		
Anzahl	%	Anzahl																
17	18	19	20	21	22	23	24	25	26	27	28	29	30	31	32	33		
																		663
149	3,6	52	-	-	-	-	-	-	-	-	-	-	-	84	-	13	009	
299	7,2	30	52	16	8	6	2	1	2	-	3	23	29	104	23	-		
76	2,5	16	-	-	-	-	-	-	-	-	-	-	-	56	-	4	010	
141	4,7	10	16	2	3	4	-	-	3	-	2	15	24	56	6	-		
167	4,1	63	-	-	-	-	-	-	-	-	-	-	-	88	-	16	011	
328	8,0	39	64	20	5	5	3	-	-	1	7	26	28	116	14	-		
225	4,0	64	-	-	-	-	-	-	-	-	-	-	-	147	-	14	012	
448	8,0	31	61	37	16	5	-	-	2	-	8	41	52	175	20	-		
99	4,9	27	-	-	-	-	-	-	-	-	-	-	-	61	-	11	013	
170	8,4	10	32	6	4	-	-	-	6	-	5	7	19	69	12	-		
2 864	4,1	755	-	-	-	-	-	-	-	-	-	-	-	1 884	-	225	Zus.	
5 490	7,8	404	741	284	140	87	24	16	68	15	99	437	640	2 217	318	-		
																		761
114	4,4	12	-	-	17	-	5	2	-	-	-	-	53	-	17	8	001	
242	9,3	12	3	7	11	1	4	2	1	1	11	12	36	136	5	-		
52	3,7	7	-	-	7	-	-	2	-	-	-	-	21	-	8	7	002	
98	7,0	6	2	3	5	-	-	1	-	-	6	2	11	53	9	-		
175	5,2	33	-	-	21	-	3	7	-	-	-	-	56	-	33	22	003	
289	8,6	28	9	6	10	3	1	2	4	1	11	20	34	134	26	-		
75	4,7	17	-	-	8	-	4	1	-	-	-	-	26	-	10	9	004	
144	9,0	15	6	4	6	-	2	-	1	-	5	6	15	79	5	-		
87	5,3	13	-	-	16	-	2	6	-	-	-	-	17	-	18	15	005	
155	9,3	10	2	5	8	-	1	2	1	1	5	6	10	89	15	-		
94	6,4	23	-	-	8	-	-	10	-	-	-	-	22	-	19	12	006	
176	12,0	22	5	6	4	1	-	3	2	-	5	19	12	81	16	-		
96	5,2	15	-	-	13	-	2	2	-	-	-	-	25	-	32	7	007	
187	10,2	10	8	4	9	-	1	2	3	1	3	8	26	84	28	-		
181	5,7	48	-	-	29	-	6	6	-	-	-	-	41	-	29	22	008	
326	10,2	30	9	12	17	4	2	2	7	3	14	31	25	145	25	-		
48	3,6	5	-	-	4	-	1	1	-	-	-	-	20	-	9	8	009	
112	8,4	7	3	5	3	1	1	-	2	-	3	7	17	56	7	-		
148	4,9	29	-	-	18	-	4	8	-	-	-	-	28	-	42	19	010	
253	8,3	22	15	9	16	-	4	2	2	4	8	17	19	95	40	-		
64	4,0	13	-	-	8	-	2	1	-	-	-	-	22	-	10	8	011	
110	6,8	12	6	5	2	1	1	1	-	-	3	10	10	52	7	-		
205	5,7	60	-	-	21	-	8	6	-	-	-	-	42	-	55	13	013	
400	11,1	53	17	20	13	5	2	2	2	6	6	25	30	162	57	-		
153	5,2	25	-	-	14	-	2	8	-	-	-	-	52	-	39	13	014	
271	9,3	22	13	13	11	1	2	4	7	1	8	15	34	110	30	-		
52	3,8	9	-	-	7	-	-	1	-	-	-	-	17	-	12	6	015	
102	7,4	9	4	3	7	-	1	1	2	-	4	6	12	39	14	-		
308	5,6	97	-	-	31	-	7	14	-	-	-	-	60	-	65	34	016	
478	8,7	68	25	18	23	3	2	12	2	4	13	37	53	152	66	-		
209	5,1	67	-	-	26	-	1	8	-	-	-	-	42	-	44	21	017	
385	9,4	53	24	20	23	2	1	5	1	4	14	37	25	137	39	-		
357	5,8	105	-	-	52	-	6	13	-	-	-	-	69	-	68	44	018	
594	9,7	87	41	44	34	13	3	5	6	7	7	49	47	198	53	-		
76	8,1	24	-	-	13	-	2	3	-	-	-	-	9	-	14	11	019	
140	15,0	21	8	9	4	1	-	3	1	1	4	12	6	57	13	-		
53	6,4	17	-	-	9	-	1	3	-	-	-	-	9	-	5	9	020	
100	12,1	10	8	10	5	-	1	3	1	-	2	6	2	48	4	-		
133	7,2	55	-	-	10	-	4	5	-	-	-	-	19	-	26	14	021	
202	10,9	46	10	11	5	1	1	-	1	3	4	14	11	72	23	-		
127	6,0	48	-	-	12	-	1	1	-	-	-	-	10	-	40	15	022	
193	9,2	40	16	9	15	2	1	1	4	2	3	9	10	42	39	-		
244	7,3	85	-	-	30	-	2	3	-	-	-	-	33	-	67	24	023	
374	11,2	57	41	17	31	7	1	-	5	1	6	30	18	94	66	-		
275	6,0	78	-	-	36	-	4	7	-	-	-	-	65	-	55	30	024	
408	8,9	60	31	24	28	4	2	1	4	5	14	30	48	110	47	-		

Noch: 2. Ergebnisse der Bundestagswahl 2009 in München,

Lfd. Nr.	Stadtbezirk	Wahl- berechtigte	Wähler	Art der Stimme	Ungültige Stimmen		Gültige Stimmen	Von den gültigen Stimmen entfielen auf									
		Nicht- wähler	Wahlbe- teiligung in %					CSU		SPD		FDP		GRÜNE		DIE LINKE	
								Anzahl	%	Anzahl	%	Anzahl	%	Anzahl	%	Anzahl	%
					Anzahl	%	Anzahl										
		1	2	3	4	5	6	7	8	9	10	11	12	13	14	15	16
761 Noch: Kreisfreie Stadt Augsburg																	
025	Lechhausen-Süd .....	5 354	3 167	E	41	1,3	3 126	1 348	43,1	650	20,8	313	10,0	312	10,0	303	9,7
		2 187	59,2	Z	45	1,4	3 122	1 219	39,0	600	19,2	399	12,8	258	8,3	332	10,6
026	Lechhausen-Ost .....	8 642	5 395	E	91	1,7	5 304	2 515	47,4	1 004	18,9	542	10,2	480	9,0	411	7,7
		3 247	62,4	Z	92	1,7	5 303	2 321	43,8	962	18,1	652	12,3	410	7,7	456	8,6
027	Lechhausen-West .....	7 715	4 694	E	86	1,8	4 608	2 079	45,1	896	19,4	419	9,1	529	11,5	394	8,6
		3 021	60,8	Z	90	1,9	4 604	1 941	42,2	883	19,2	497	10,8	407	8,8	436	9,5
028	Firnhaberau .....	4 150	3 022	E	32	1,1	2 990	1 291	43,2	718	24,0	277	9,3	333	11,1	184	6,2
		1 128	72,8	Z	38	1,3	2 984	1 231	41,3	652	21,8	323	10,8	307	10,3	215	7,2
029	Hammerschmiede .....	4 980	3 332	E	37	1,1	3 295	1 498	45,5	701	21,3	301	9,1	354	10,7	226	6,9
		1 648	66,9	Z	44	1,3	3 288	1 391	42,3	662	20,1	353	10,7	299	9,1	242	7,4
030	Wolfram- und Herrenbachviertel	6 262	3 597	E	71	2,0	3 526	1 495	42,4	741	21,0	373	10,6	467	13,2	251	7,1
		2 665	57,4	Z	63	1,8	3 534	1 366	38,7	682	19,3	476	13,5	394	11,1	288	8,1
031	Hochzoll-Süd .....	8 032	5 674	E	85	1,5	5 589	2 419	43,3	1 147	20,5	601	10,8	736	13,2	375	6,7
		2 358	70,6	Z	85	1,5	5 589	2 251	40,3	1 051	18,8	718	12,8	653	11,7	446	8,0
032	Universitätsviertel .....	7 922	4 734	E	66	1,4	4 668	2 214	47,4	866	18,6	479	10,3	546	11,7	326	7,0
		3 188	59,8	Z	95	2,0	4 639	2 019	43,5	817	17,6	589	12,7	443	9,5	359	7,7
033	Haunstetten-Nord .....	4 813	3 540	E	38	1,1	3 502	1 605	45,8	660	18,8	356	10,2	464	13,2	211	6,0
		1 273	73,6	Z	30	0,8	3 510	1 441	41,1	661	18,8	463	13,2	393	11,2	241	6,9
034	Haunstetten-West .....	5 354	3 166	E	45	1,4	3 121	1 348	43,2	651	20,9	286	9,2	330	10,6	284	9,1
		2 188	59,1	Z	51	1,6	3 115	1 234	39,6	621	19,9	339	10,9	288	9,2	309	9,9
035	Haunstetten-Ost .....	4 580	2 974	E	27	0,9	2 947	1 316	44,7	568	19,3	334	11,3	352	11,9	189	6,4
		1 606	64,9	Z	25	0,8	2 949	1 206	40,9	560	19,0	396	13,4	288	9,8	197	6,7
036	Haunstetten-Süd .....	5 140	3 562	E	45	1,3	3 517	1 579	44,9	683	19,4	426	12,1	404	11,5	244	6,9
		1 578	69,3	Z	47	1,3	3 515	1 462	41,6	657	18,7	470	13,4	338	9,6	265	7,5
037	Göggingen-Nordwest .....	3 254	2 225	E	23	1,0	2 202	815	37,0	429	19,5	309	14,0	376	17,1	147	6,7
		1 029	68,4	Z	31	1,4	2 194	757	34,5	401	18,3	327	14,9	324	14,8	183	8,3
038	Göggingen-Nordost .....	5 125	3 648	E	39	1,1	3 609	1 591	44,1	746	20,7	432	12,0	455	12,6	209	5,8
		1 477	71,2	Z	38	1,0	3 610	1 439	39,9	734	20,3	520	14,4	363	10,1	242	6,7
039	Göggingen-Ost .....	507	370	E	3	0,8	367	171	46,6	64	17,4	60	16,3	41	11,2	16	4,4
		137	73,0	Z	1	0,3	369	163	44,2	60	16,3	64	17,3	43	11,7	16	4,3
040	Göggingen-Süd .....	4 493	3 327	E	49	1,5	3 278	1 551	47,3	578	17,6	422	12,9	399	12,2	156	4,8
		1 166	74,0	Z	36	1,1	3 291	1 406	42,7	597	18,1	517	15,7	336	10,2	178	5,4
041	Inningen .....	3 451	2 516	E	38	1,5	2 478	1 117	45,1	441	17,8	318	12,8	326	13,2	133	5,4
		935	72,9	Z	26	1,0	2 490	1 035	41,6	446	17,9	353	14,2	285	11,4	155	6,2
042	Bergheim .....	2 053	1 694	E	18	1,1	1 676	840	50,1	264	15,8	202	12,1	220	13,1	76	4,5
		359	82,5	Z	18	1,1	1 676	768	45,8	240	14,3	257	15,3	221	13,2	78	4,7
	Zusammen	185 478	121 772	E	1 632	1,3	120 140	49 751	41,4	24 154	20,1	12 729	10,6	18 149	15,1	8 536	7,1
		63 706	65,7	Z	1 601	1,3	120 171	45 533	37,9	22 866	19,0	15 380	12,8	15 568	13,0	9 640	8,0

Nürnberg, Würzburg und Augsburg nach Stadtbezirken

Von den gültigen Stimmen entfielen auf (geordnet nach der Reihenfolge auf dem Stimmzettel)																		Lfd. Nr.
Sonstige		davon																
		NPD	REP	FAMILIE	BP	PBC	BüSo	MLPD	CM	DVU	DIE VIOLETTEN	Die Tierschutz- partei	ödp	PIRATEN	RRP	Übrige		
Anzahl	%	Anzahl																
17	18	19	20	21	22	23	24	25	26	27	28	29	30	31	32	33		
																		761
200	6,4	62	-	-	15	-	5	9	-	-	-	-	30	-	51	28	025	
314	10,1	45	21	12	11	3	5	9	4	3	10	22	19	101	49	-		
352	6,6	113	-	-	43	-	8	9	-	-	-	-	54	-	92	33	026	
502	9,5	93	41	30	30	3	5	2	4	5	11	34	39	121	84	-		
291	6,3	104	-	-	46	-	10	3	-	-	-	-	39	-	66	23	027	
440	9,6	83	38	31	21	7	9	3	5	3	4	29	30	120	57	-		
187	6,3	41	-	-	24	-	10	28	-	-	-	-	29	-	42	13	028	
256	8,6	34	20	11	19	1	4	9	1	1	8	16	20	67	45	-		
215	6,5	64	-	-	32	-	4	3	-	-	-	-	41	-	46	25	029	
341	10,4	58	34	20	20	5	3	1	4	3	14	37	24	73	45	-		
199	5,6	61	-	-	24	-	6	6	-	-	-	-	29	-	56	17	030	
328	9,3	46	28	9	12	1	1	3	4	1	5	34	21	111	52	-		
311	5,6	65	-	-	31	-	4	10	-	-	-	-	82	-	70	49	031	
470	8,4	53	42	21	24	8	1	5	2	2	14	42	49	141	66	-		
237	5,1	74	-	-	29	-	7	8	-	-	-	-	36	-	51	32	032	
412	8,9	63	29	30	17	5	3	3	1	1	7	36	31	148	38	-		
206	5,9	47	-	-	28	-	1	5	-	-	-	-	50	-	54	21	033	
311	8,9	41	25	15	16	3	-	-	6	5	4	37	38	80	41	-		
222	7,1	65	-	-	30	-	10	2	-	-	-	-	50	-	39	26	034	
324	10,4	35	30	20	20	6	5	3	1	1	4	33	23	96	47	-		
188	6,4	50	-	-	33	-	4	7	-	-	-	-	36	-	38	20	035	
302	10,2	39	26	26	16	3	1	3	-	3	2	23	28	99	33	-		
181	5,1	49	-	-	23	-	5	3	-	-	-	-	35	-	49	17	036	
323	9,2	36	26	19	22	5	3	5	3	2	6	24	23	104	45	-		
126	5,7	21	-	-	18	-	2	3	-	-	-	-	35	-	29	18	037	
202	9,2	20	11	14	12	-	2	-	5	1	6	13	30	64	24	-		
176	4,9	50	-	-	19	-	5	2	-	-	-	-	34	-	46	20	038	
312	8,6	41	20	15	14	5	3	3	1	3	10	25	26	104	42	-		
15	4,1	5	-	-	1	-	-	-	-	-	-	-	5	-	3	1	039	
23	6,2	4	1	1	3	-	1	-	-	1	-	-	2	8	2	-		
172	5,2	48	-	-	24	-	4	-	-	-	-	-	53	-	29	14	040	
257	7,8	38	27	14	13	6	-	-	1	1	3	21	35	67	31	-		
143	5,8	32	-	-	27	-	3	2	-	-	-	-	47	-	19	13	041	
216	8,7	24	28	16	18	-	1	1	-	-	7	20	16	66	19	-		
74	4,4	21	-	-	15	-	3	2	-	-	-	-	16	-	12	5	042	
112	6,7	13	18	7	5	2	1	2	2	1	-	14	9	26	12	-		
6 821	5,7	1 857	-	-	872	-	158	220	-	-	-	-	1 459	-	1 509	746	Zus.	
11 184	9,3	1 466	771	575	583	113	82	106	103	82	274	868	974	3 821	1 366	-		

### 3. Ergebnisse der Bundestagswahl 2009

Lfd. Nr.	Gemeindegrößenklasse (Gemeinden mit ... Einwohnern zum Stand vom 31.12.2008)	Wahl- berechtigte	Wähler	Art der Stimme	Ungültige Stimmen		Gültige Stimmen		Von den gültigen Stimmen entfielen auf										
		Nicht- wähler	Wahlbe- teiligung in %						CSU		SPD		FDP		GRÜNE		DIE LINKE		
									Anzahl	%	Anzahl	%	Anzahl	%	Anzahl	%	Anzahl	%	
		1	2	3		4	5	6		7	8	9	10	11	12	13	14	15	16

#### Gemeindegrößenklassen

001	unter 500	329	245	E	3	1,2	243	157	64,6	21	8,6	29	11,9	21	8,6	—	—	—	—
		84	74,5	Z	1	0,4	244	135	55,3	23	9,4	44	18,0	19	7,8	4	1,6	—	—
002	500 bis unter 1 000	88 773	66 716	E	1 150	1,7	65 567	37 815	57,7	9 634	14,7	5 946	9,1	5 004	7,6	3 380	5,2	—	—
		22 057	75,2	Z	906	1,4	65 811	33 645	51,1	8 503	12,9	8 806	13,4	4 881	7,4	3 780	5,7	—	—
003	1 000 bis unter 2 000	684 346	506 723	E	8 119	1,6	498 602	272 190	54,6	78 639	15,8	48 083	9,6	40 824	8,2	26 637	5,3	—	—
		177 623	74,0	Z	6 130	1,2	500 592	243 632	48,7	69 657	13,9	68 036	13,6	41 271	8,2	29 334	5,9	—	—
004	2 000 bis unter 3 000	700 776	510 228	E	7 890	1,5	502 338	270 643	53,9	83 856	16,7	49 271	9,8	42 711	8,5	26 128	5,2	—	—
		190 548	72,8	Z	5 674	1,1	504 554	240 762	47,7	72 887	14,4	69 538	13,8	43 300	8,6	29 008	5,7	—	—
005	3 000 bis unter 5 000	1 238 357	909 831	E	13 666	1,5	896 165	472 600	52,7	154 019	17,2	91 795	10,2	81 184	9,1	48 795	5,4	—	—
		328 526	73,5	Z	9 639	1,1	900 192	418 875	46,5	137 424	15,3	128 135	14,2	81 805	9,1	53 027	5,9	—	—
006	5 000 bis unter 10 000	1 744 606	1 262 041	E	18 661	1,5	1 243 380	637 233	51,3	226 199	18,2	134 261	10,8	112 610	9,1	68 302	5,5	—	—
		482 565	72,3	Z	13 396	1,1	1 248 645	570 228	45,7	197 207	15,8	181 359	14,5	115 100	9,2	74 951	6,0	—	—
007	10 000 bis unter 20 000	1 594 284	1 134 522	E	16 123	1,4	1 118 399	541 356	48,4	222 706	19,9	119 681	10,7	116 966	10,5	63 390	5,7	—	—
		459 762	71,2	Z	11 352	1,0	1 123 170	478 265	42,6	194 839	17,3	168 590	15,0	117 406	10,5	69 734	6,2	—	—
008	20 000 bis unter 50 000	1 046 061	728 729	E	10 392	1,4	718 337	339 623	47,3	143 746	20,0	78 239	10,9	77 058	10,7	43 414	6,0	—	—
		317 332	69,7	Z	7 592	1,0	721 137	297 407	41,2	127 379	17,7	108 813	15,1	77 807	10,8	48 559	6,7	—	—
009	50 000 bis unter 100 000	411 225	274 461	E	4 444	1,6	270 017	116 045	43,0	51 509	19,1	32 973	12,2	37 565	13,9	20 150	7,5	—	—
		136 764	66,7	Z	3 022	1,1	271 439	106 752	39,3	47 400	17,5	40 758	15,0	32 941	12,1	20 955	7,7	—	—
010	100 000 bis unter 200 000	448 029	308 872	E	3 600	1,2	305 272	124 864	40,9	72 234	23,7	31 634	10,4	38 421	12,6	22 783	7,5	—	—
		139 157	68,9	Z	2 557	0,8	306 315	110 230	36,0	60 065	19,6	41 990	13,7	43 941	14,3	23 989	7,8	—	—
011	200 000 bis unter 300 000	185 478	121 772	E	1 632	1,3	120 140	49 751	41,4	24 154	20,1	12 729	10,6	18 149	15,1	8 536	7,1	—	—
		63 706	65,7	Z	1 601	1,3	120 171	45 533	37,9	22 866	19,0	15 380	12,8	15 568	13,0	9 640	8,0	—	—
012	300 000 bis unter 500 000	—	—	E	—	—	—	—	—	—	—	—	—	—	—	—	—	—	—
		—	—	Z	—	—	—	—	—	—	—	—	—	—	—	—	—	—	—
013	500 000 oder mehr .....	1 240 319	896 392	E	9 055	1,0	887 337	328 723	37,0	264 460	29,8	96 319	10,9	105 375	11,9	54 961	6,2	—	—
		343 927	72,3	Z	6 626	0,7	889 766	284 774	32,0	181 768	20,4	144 930	16,3	145 226	16,3	66 390	7,5	—	—
	B a y e r n	9 382 583	6 720 532	E	94 735	1,4	6 625 797	3 191 000	48,2	1 331 177	20,1	700 960	10,6	675 888	10,2	386 476	5,8	—	—
		2 662 051	71,6	Z	68 496	1,0	6 652 036	2 830 238	42,5	1 120 018	16,8	976 379	14,7	719 265	10,8	429 371	6,5	—	—

#### Zusammenfassung

001	unter 2 000	773 448	573 684	E	9 272	1,6	564 412	310 162	55,0	88 294	15,6	54 058	9,6	45 849	8,1	30 017	5,3	—	—
		199 764	74,2	Z	7 037	1,2	566 647	277 412	49,0	78 183	13,8	76 886	13,6	46 171	8,1	33 118	5,8	—	—
002	2 000 bis unter 5 000	1 939 133	1 420 059	E	21 556	1,5	1 398 503	743 243	53,1	237 875	17,0	141 066	10,1	123 895	8,9	74 923	5,4	—	—
		519 074	73,2	Z	15 313	1,1	1 404 746	659 637	47,0	210 311	15,0	197 673	14,1	125 105	8,9	82 035	5,8	—	—
003	5 000 bis unter 20 000	3 338 890	2 396 563	E	34 784	1,5	2 361 779	1 178 589	49,9	448 905	19,0	253 942	10,8	229 576	9,7	131 692	5,6	—	—
		942 327	71,8	Z	24 748	1,0	2 371 815	1 048 493	44,2	392 046	16,5	349 949	14,8	232 506	9,8	144 685	6,1	—	—
004	20 000 bis unter 100 000	1 457 286	1 003 190	E	14 836	1,5	988 354	455 668	46,1	195 255	19,8	111 212	11,3	114 623	11,6	63 564	6,4	—	—
		454 096	68,8	Z	10 614	1,1	992 576	404 159	40,7	174 779	17,6	149 571	15,1	110 748	11,2	69 514	7,0	—	—
005	100 000 oder mehr .....	1 873 826	1 327 036	E	14 287	1,1	1 312 749	503 338	38,3	360 848	27,5	140 682	10,7	161 945	12,3	86 280	6,6	—	—
		546 790	70,8	Z	10 784	0,8	1 316 252	440 537	33,5	264 699	20,1	202 300	15,4	204 735	15,6	100 019	7,6	—	—
	B a y e r n	9 382 583	6 720 532	E	94 735	1,4	6 625 797	3 191 000	48,2	1 331 177	20,1	700 960	10,6	675 888	10,2	386 476	5,8	—	—
		2 662 051	71,6	Z	68 496	1,0	6 652 036	2 830 238	42,5	1 120 018	16,8	976 379	14,7	719 265	10,8	429 371	6,5	—	—



# nach Gemeindegrößenklassen

Von den gültigen Stimmen entfielen auf (geordnet nach der Reihenfolge auf dem Stimmzettel)																	Lfd. Nr.
Sonstige		davon															
		NPD	REP	FAMILIE	BP	PBC	BüSo	MLPD	CM	DVU	DIE VIOLETTEN	Die Tierschutz- partei	ödp	PIRATEN	RRP	Übrige	
Anzahl	%	Anzahl															
17	18	19	20	21	22	23	24	25	26	27	28	29	30	31	32	33	

## Gemeindegrößenklassen

15	6,2	1	3	—	9	—	—	—	—	—	—	—	2	—	—	—	001
19	7,8	1	2	1	4	—	1	—	—	—	1	2	3	3	1	—	
3 788	5,8	1 421	85	—	469	24	127	—	—	—	45	—	867	182	84	484	002
6 196	9,4	1 151	731	598	646	145	80	8	83	28	135	318	996	946	331	—	
32 229	6,5	10 220	1 264	113	4 120	155	344	—	—	—	296	—	7 464	1 115	774	6 364	003
48 662	9,7	8 214	5 525	4 346	5 357	859	237	88	701	260	1 042	3 146	7 575	8 504	2 808	—	
29 729	5,9	9 924	1 483	62	3 052	111	624	—	—	—	101	—	7 983	1 442	1 168	3 779	004
49 059	9,7	7 937	5 658	4 194	5 107	779	293	99	644	250	1 024	3 371	7 775	8 738	3 190	—	
47 772	5,3	16 564	2 050	348	5 508	206	661	—	—	—	327	—	12 092	1 615	2 145	6 256	005
80 926	9,0	13 181	8 550	6 955	8 372	1 349	438	162	1 063	495	1 945	5 687	11 100	15 918	5 711	—	
64 775	5,2	22 512	3 811	890	5 924	216	856	—	—	—	412	—	15 838	3 256	3 889	7 171	006
109 800	8,8	17 631	12 245	9 420	9 734	1 691	554	246	1 430	670	2 551	8 061	14 521	22 221	8 825	—	
54 300	4,9	18 347	2 207	1 239	5 466	209	805	—	—	—	615	—	14 061	3 319	4 611	3 421	007
94 336	8,4	14 204	8 654	7 440	7 827	1 424	468	237	1 134	631	2 432	7 244	12 333	21 478	8 830	—	
36 257	5,0	12 084	461	473	3 940	—	303	10	—	—	—	—	8 072	1 694	4 374	4 846	008
61 172	8,5	9 322	4 502	4 473	4 456	1 250	316	183	642	395	1 401	4 593	7 760	15 244	6 635	—	
11 775	4,4	3 844	2 200	—	1 390	—	70	—	—	—	268	—	3 475	—	350	178	009
22 633	8,3	3 000	2 862	1 465	1 281	385	114	150	267	117	665	1 657	2 677	6 205	1 788	—	
15 336	5,0	4 240	—	796	—	—	208	—	—	—	—	—	3 656	4 966	517	953	010
26 100	8,5	3 100	1 909	1 658	923	425	122	121	201	136	557	2 083	3 329	9 511	2 025	—	
6 821	5,7	1 857	—	—	872	—	158	220	—	—	—	—	1 459	—	1 509	746	011
11 184	9,3	1 466	771	575	583	113	82	106	103	82	274	868	974	3 821	1 366	—	
—	—	—	—	—	—	—	—	—	—	—	—	—	—	—	—	—	012
—	—	—	—	—	—	—	—	—	—	—	—	—	—	—	—	—	
37 499	4,2	10 648	—	—	1 574	—	1 310	310	—	—	—	—	8 599	6 513	2 758	5 787	013
66 678	7,5	8 384	3 179	3 296	4 021	842	600	369	558	427	1 845	6 185	6 823	23 201	6 948	—	
340 296	5,1	111 662	13 564	3 921	32 324	921	5 466	540	—	—	2 064	—	83 568	24 102	22 179	39 985	Bay.
576 765	8,7	87 591	54 588	44 421	48 311	9 262	3 305	1 769	6 826	3 491	13 872	43 215	75 866	135 790	48 458	—	

## Zusammenfassung

36 032	6,4	11 642	1 352	113	4 598	179	471	—	—	—	341	—	8 333	1 297	858	6 848	001
54 877	9,7	9 366	6 258	4 945	6 007	1 004	318	96	784	288	1 178	3 466	8 574	9 453	3 140	—	
77 501	5,5	26 488	3 533	410	8 560	317	1 285	—	—	—	428	—	20 075	3 057	3 313	10 035	002
129 985	9,3	21 118	14 208	11 149	13 479	2 128	731	261	1 707	745	2 969	9 058	18 875	24 656	8 901	—	
119 075	5,0	40 859	6 018	2 129	11 390	425	1 661	—	—	—	1 027	—	29 899	6 575	8 500	10 592	003
204 136	8,6	31 835	20 899	16 860	17 561	3 115	1 022	483	2 564	1 301	4 983	15 305	26 854	43 699	17 655	—	
48 032	4,9	15 928	2 661	473	5 330	—	373	10	—	—	268	—	11 547	1 694	4 724	5 024	004
83 805	8,4	12 322	7 364	5 938	5 737	1 635	430	333	909	512	2 066	6 250	10 437	21 449	8 423	—	
59 656	4,5	16 745	—	796	2 446	—	1 676	530	—	—	—	—	13 714	11 479	4 784	7 486	005
103 962	7,9	12 950	5 859	5 529	5 527	1 380	804	596	862	645	2 676	9 136	11 126	36 533	10 339	—	
340 296	5,1	111 662	13 564	3 921	32 324	921	5 466	540	—	—	2 064	—	83 568	24 102	22 179	39 985	Bay.
576 765	8,7	87 591	54 588	44 421	48 311	9 262	3 305	1 769	6 826	3 491	13 872	43 215	75 866	135 790	48 458	—	



# Schaubilder Bayern

1. Wahlberechtigte, Wähler, Wahlbeteiligung und Zweitstimmenanteile der Parteien in den Regierungsbezirken
2. Veränderung der Wahlbeteiligung und der Zweitstimmenanteile der Parteien in den Regierungsbezirken gegenüber der Bundestagswahl 2005
3. Wahlbeteiligung in den kreisfreien Städten und Landkreisen Bayerns
4. Veränderung der Wahlbeteiligung in den kreisfreien Städten und Landkreisen Bayerns gegenüber der Bundestagswahl 2005
5. CSU: Zweitstimmenanteil in den kreisfreien Städten und Landkreisen Bayerns
6. CSU: Veränderung des Zweitstimmenanteils in den kreisfreien Städten und Landkreisen Bayerns gegenüber der Bundestagswahl 2005
7. SPD: Zweitstimmenanteil in den kreisfreien Städten und Landkreisen Bayerns
8. SPD: Veränderung des Zweitstimmenanteils in den kreisfreien Städten und Landkreisen Bayerns gegenüber der Bundestagswahl 2005
9. FDP: Zweitstimmenanteil in den kreisfreien Städten und Landkreisen Bayerns
10. FDP: Veränderung des Zweitstimmenanteils in den kreisfreien Städten und Landkreisen Bayerns gegenüber der Bundestagswahl 2005
11. GRÜNE: Zweitstimmenanteil in den kreisfreien Städten und Landkreisen Bayerns
12. GRÜNE: Veränderung des Zweitstimmenanteils in den kreisfreien Städten und Landkreisen Bayerns gegenüber der Bundestagswahl 2005
13. DIE LINKE\*: Zweitstimmenanteil in den kreisfreien Städten und Landkreisen Bayerns
14. DIE LINKE\*: Veränderung des Zweitstimmenanteils in den kreisfreien Städten und Landkreisen Bayerns gegenüber der Bundestagswahl 2005
15. Differenz zwischen CSU- und SPD- Zweitstimmenanteil bei der Bundestagswahl 2009 in den kreisfreien Städten und Landkreisen Bayerns
16. Differenz zwischen CSU- und SPD- Zweitstimmenanteil bei der Bundestagswahl 2005 in den kreisfreien Städten und Landkreisen Bayerns
17. Zweitstimmenanteil der nicht im Bundestag vertretenen Parteien in den kreisfreien Städten und Landkreisen Bayerns

## Wahlbeteiligung



















18. in den Gemeinden Oberbayerns
19. in den Gemeinden Niederbayerns
20. in den Gemeinden der Oberpfalz
21. in den Gemeinden Oberfrankens
22. in den Gemeinden Mittelfrankens
23. in den Gemeinden Unterfrankens
24. in den Gemeinden Schwabens

## Zweitstimmenanteil der jeweils stärksten Partei

25. in den Gemeinden Oberbayerns
26. in den Gemeinden Niederbayerns
27. in den Gemeinden der Oberpfalz
28. in den Gemeinden Oberfrankens
29. in den Gemeinden Mittelfrankens
30. in den Gemeinden Unterfrankens
31. in den Gemeinden Schwabens

\* 2005: Die Linke.

## Farblegende

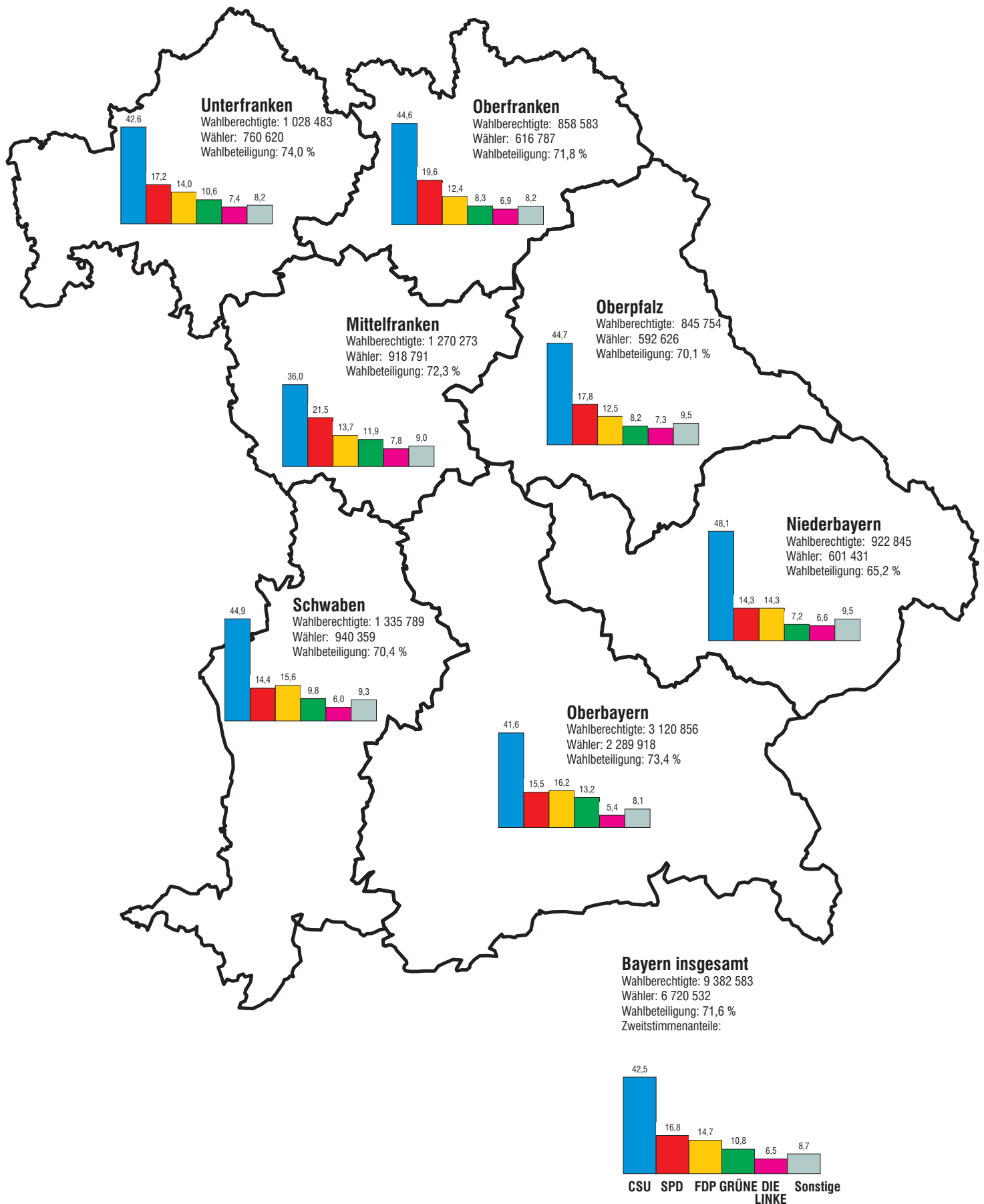
Parteien	Wahlbeteiligung in Prozent	Veränderung in Prozentpunkten*
 CSU		
 SPD		
 FDP		
 GRÜNE		
 DIE LINKE		
 Sonstige		

negativ

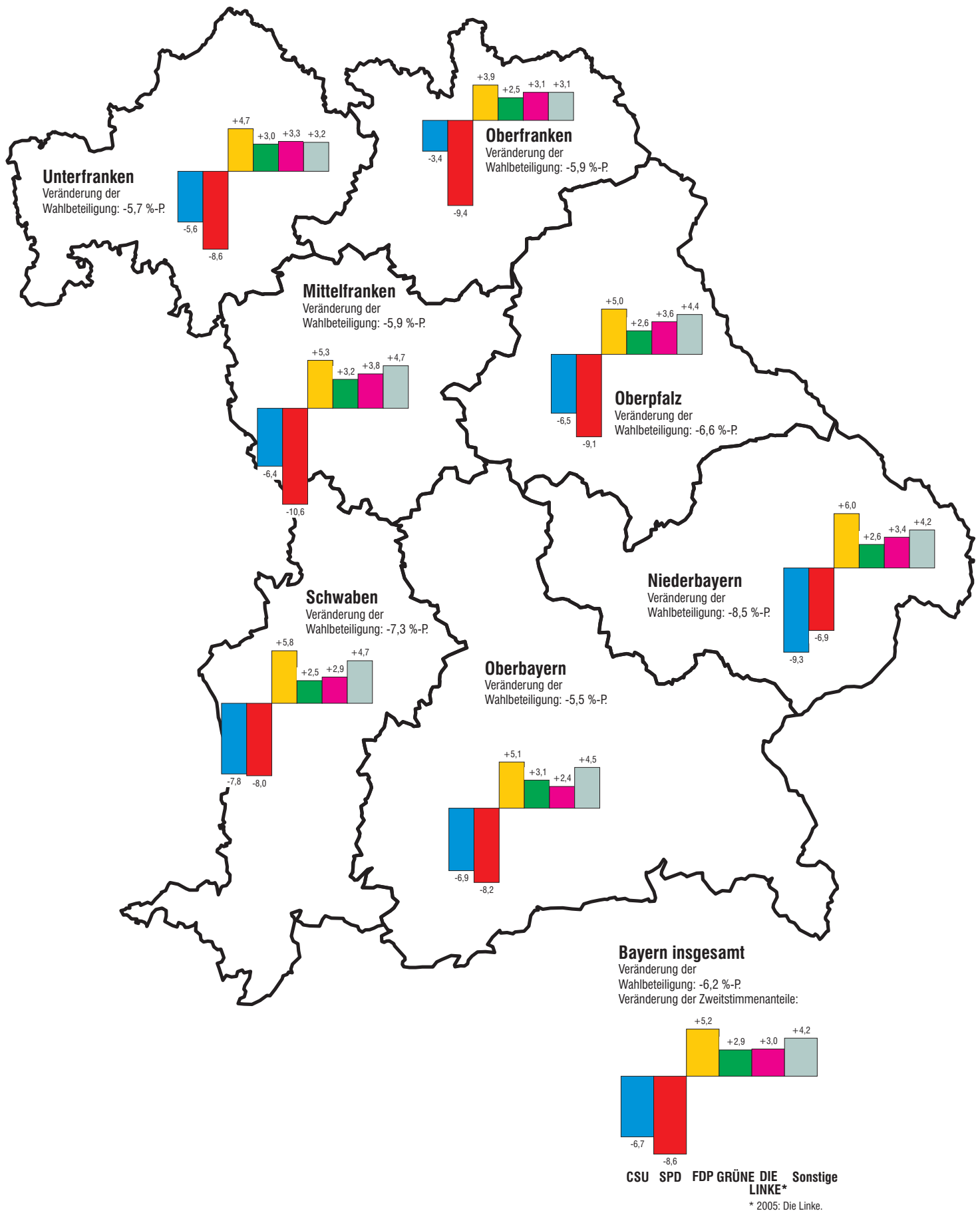
positiv

\* Prozentpunkte werden aus den ungerundeten Anteilswerten der beiden in den Vergleich eingehenden Zeitpunkte errechnet und dann jeweils mit einer gerundeten Nachkommastelle ausgewiesen. Diese Veränderung in Prozentpunkten kann daher von der Differenz zwischen den ausgewiesenen (und auf der ersten Nachkommastelle gerundeten) Anteilswerten in Prozent (Prozentanteile) abweichen.

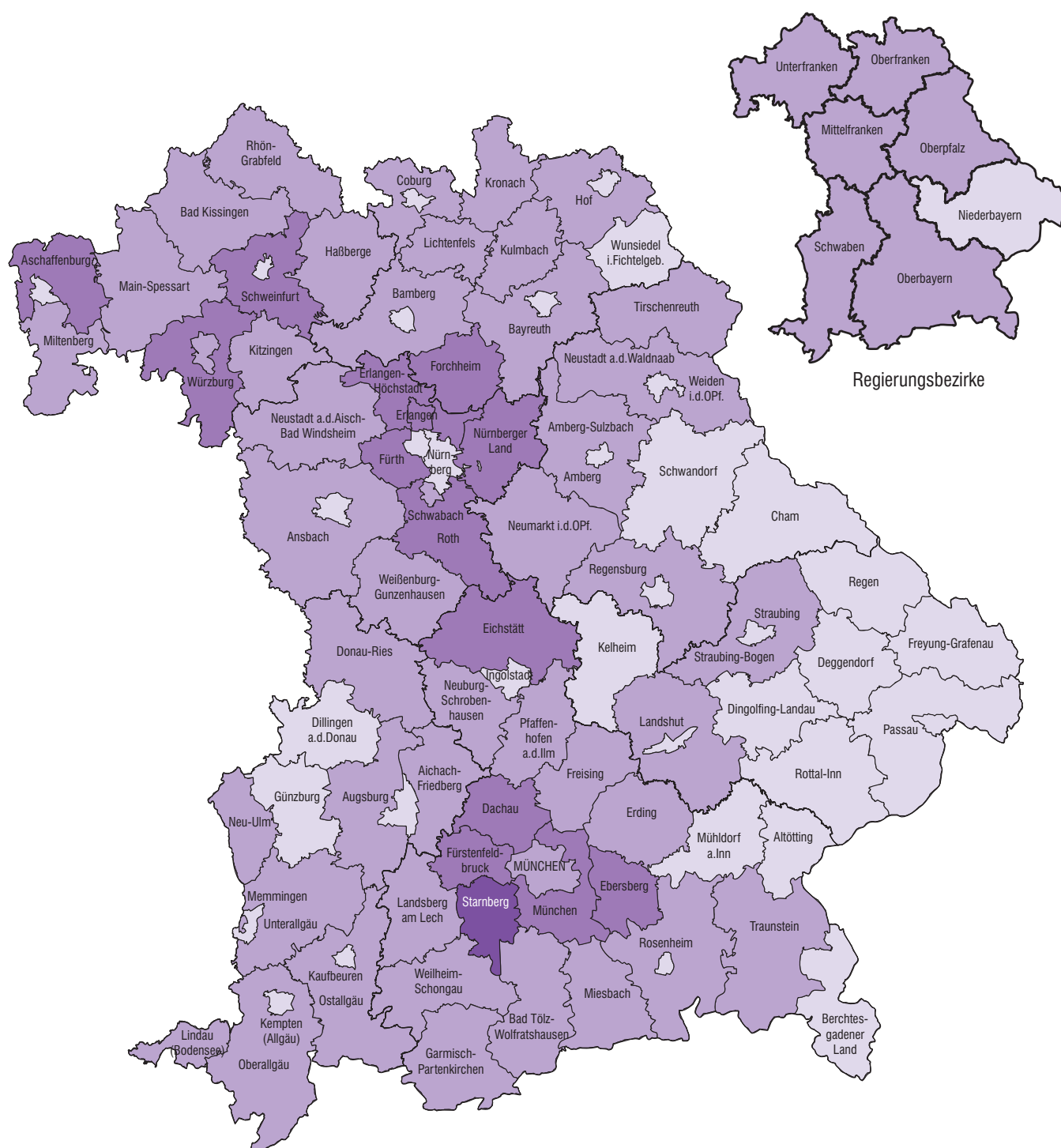
# 1. Wahlberechtigte, Wähler, Wahlbeteiligung und Zweitstimmenanteile der Parteien in den Regierungsbezirken in Prozent



## 2. Veränderung der Wahlbeteiligung und der Zweitstimmenanteile der Parteien in den Regierungsbezirken gegenüber der Bundestagswahl 2005 in Prozentpunkten



### 3. Wahlbeteiligung in den kreisfreien Städten und Landkreisen Bayerns in Prozent



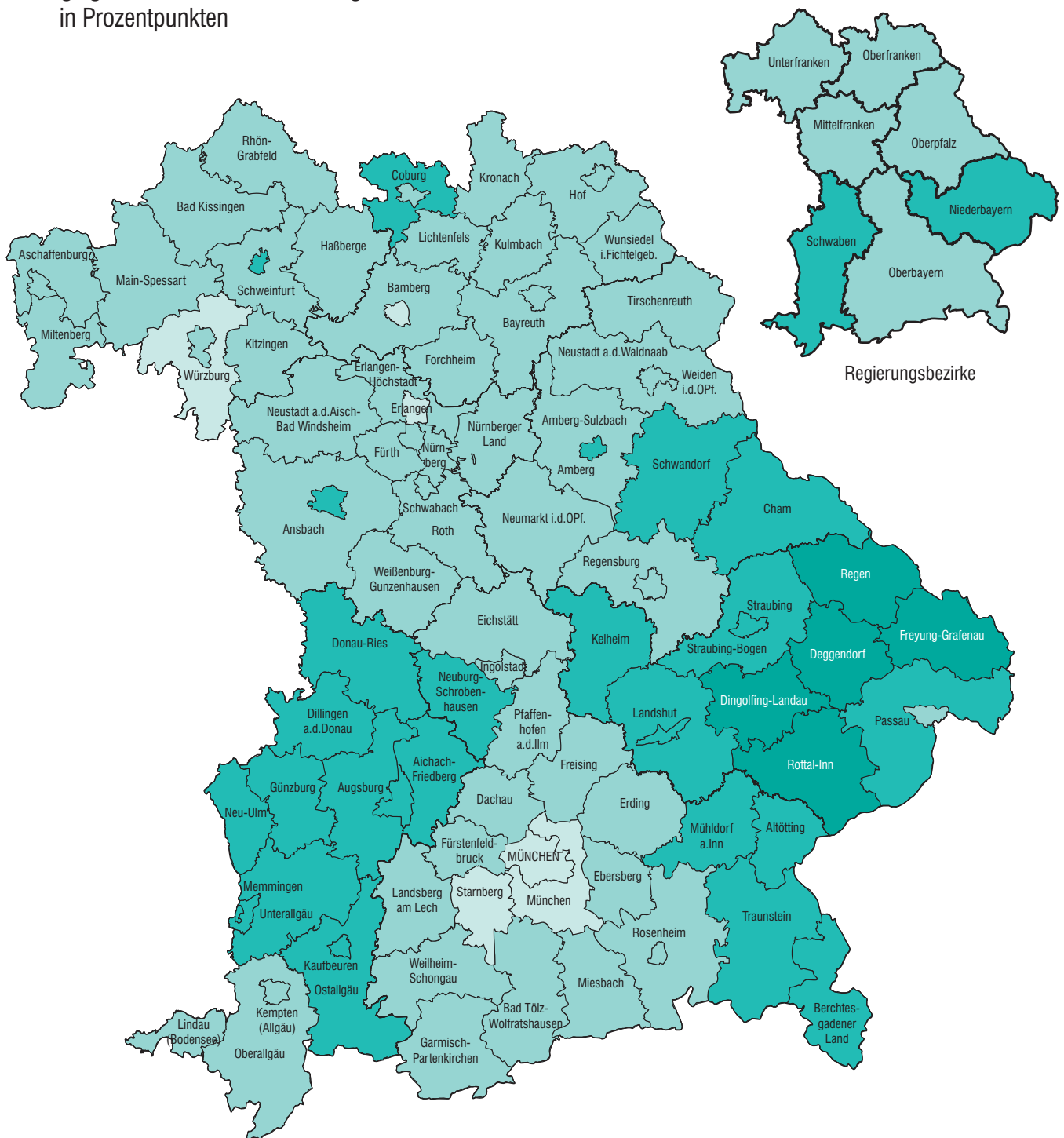
Wahlbeteiligung  
in Prozent

	bis unter 70,0
	70,0 bis unter 75,0
	75,0 bis unter 80,0
	80,0 oder mehr

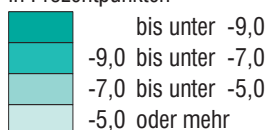
Häufigkeit

36	Minimum: Lkr Freyung-Grafenau 60,0 %
45	Maximum: Lkr Starnberg 80,0 %
14	<b>Bayern:</b>
1	<b>71,6 %</b>

#### 4. Veränderung der Wahlbeteiligung in den kreisfreien Städten und Landkreisen Bayerns gegenüber der Bundestagswahl 2005 in Prozentpunkten



Veränderung  
in Prozentpunkten



Häufigkeit

5  
28  
57  
6

Minimum: Lkr Regen

-10,4 %-P.

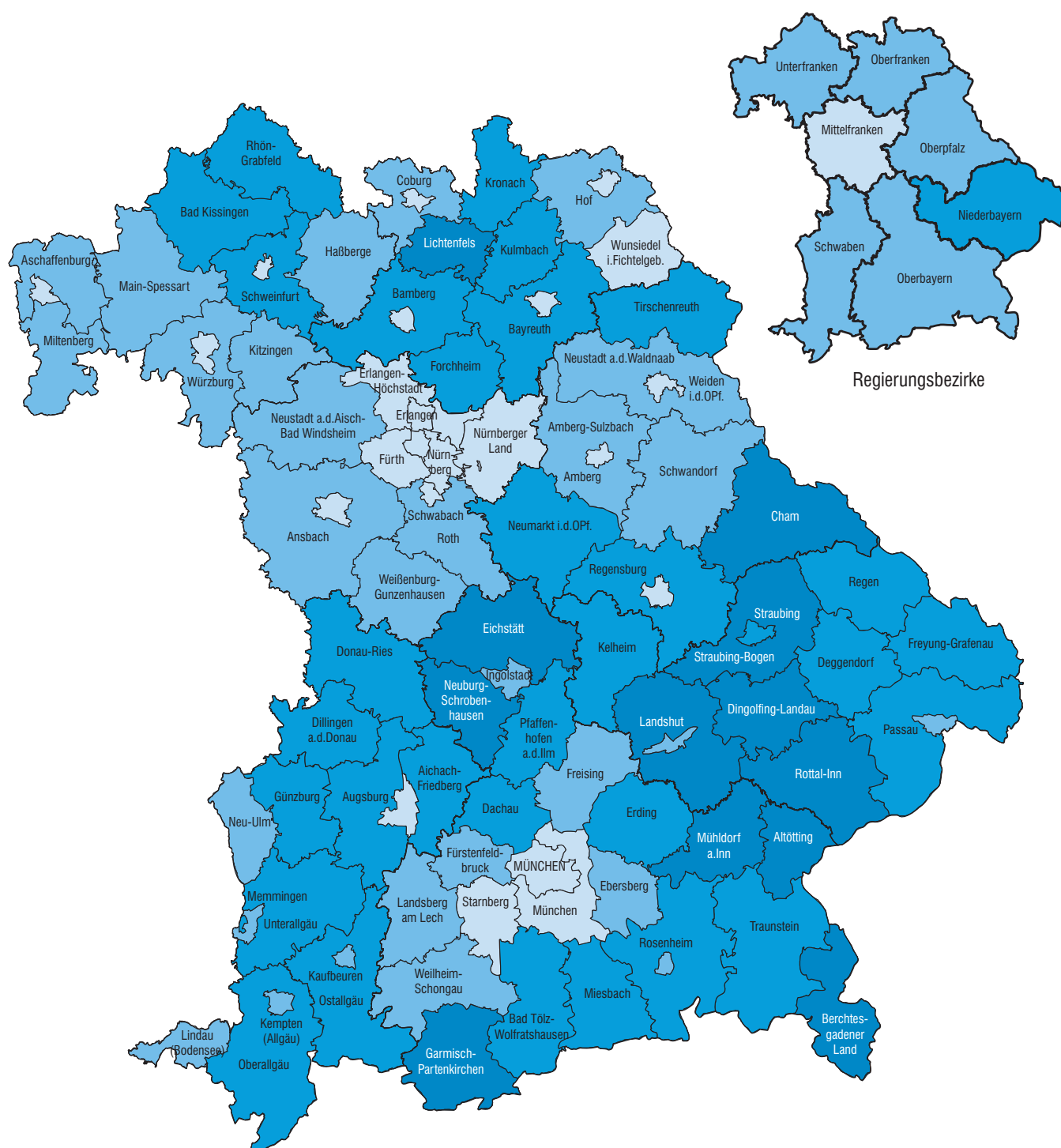
Maximum: Krfr. St. Erlangen

-3,1 %-P.

**Bayern:**

**-6,2 %-P.**

## 5. CSU: Zweitstimmenanteil in den kreisfreien Städten und Landkreisen Bayerns in Prozent



Zweitstimmenanteil  
in Prozent

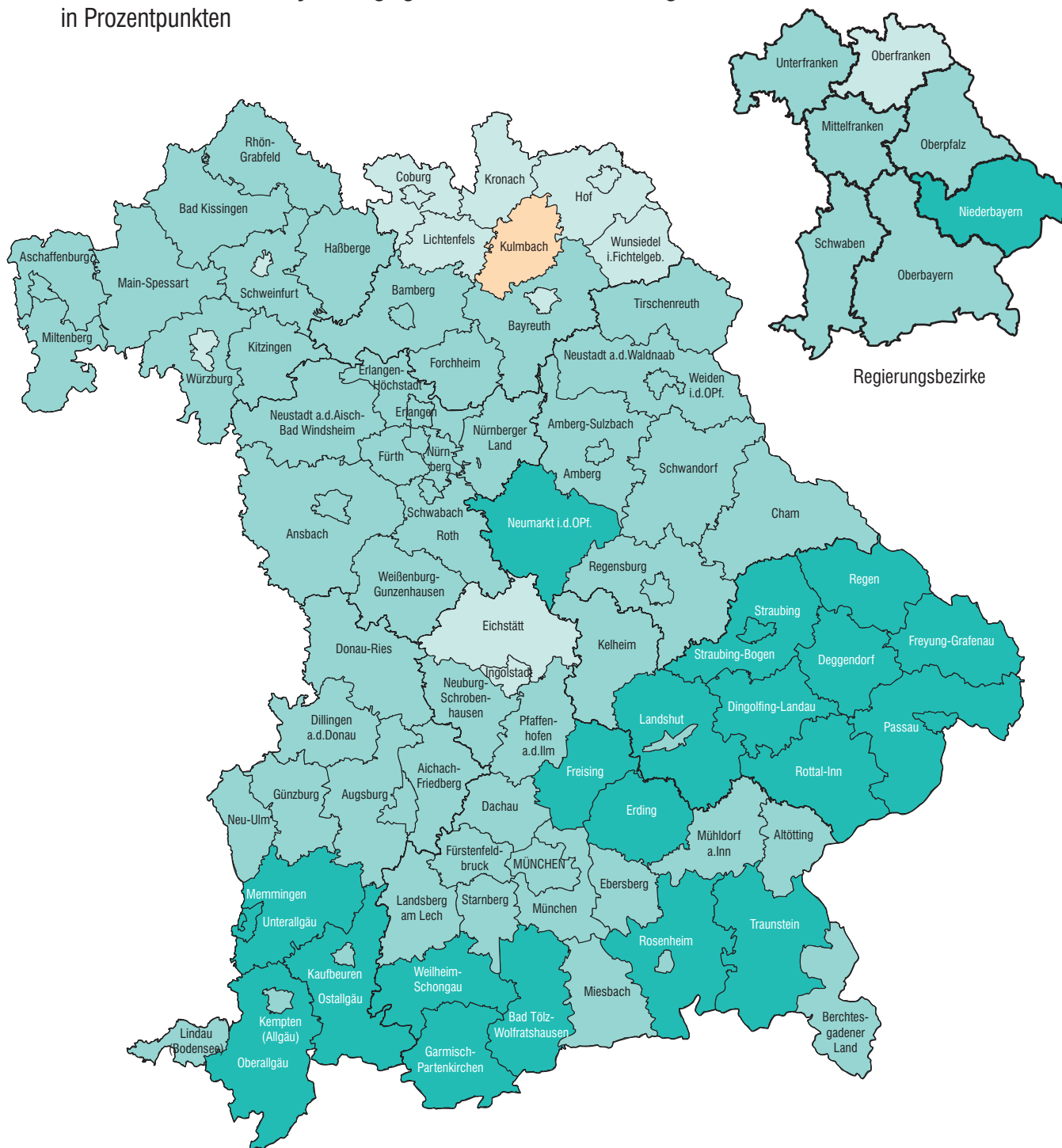
	bis unter 40,0
	40,0 bis unter 45,0
	45,0 bis unter 50,0
	50,0 oder mehr

Häufigkeit

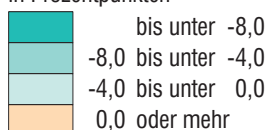
23	Minimum: Krfr. St Fürth	30,0 %
29	Maximum: Lkr Straubing-Bogen	53,5 %
32	<b>Bayern:</b>	<b>42,5 %</b>
12		



## 6. CSU: Veränderung des Zweitstimmenanteils in den kreisfreien Städten und Landkreisen Bayerns gegenüber der Bundestagswahl 2005 in Prozentpunkten



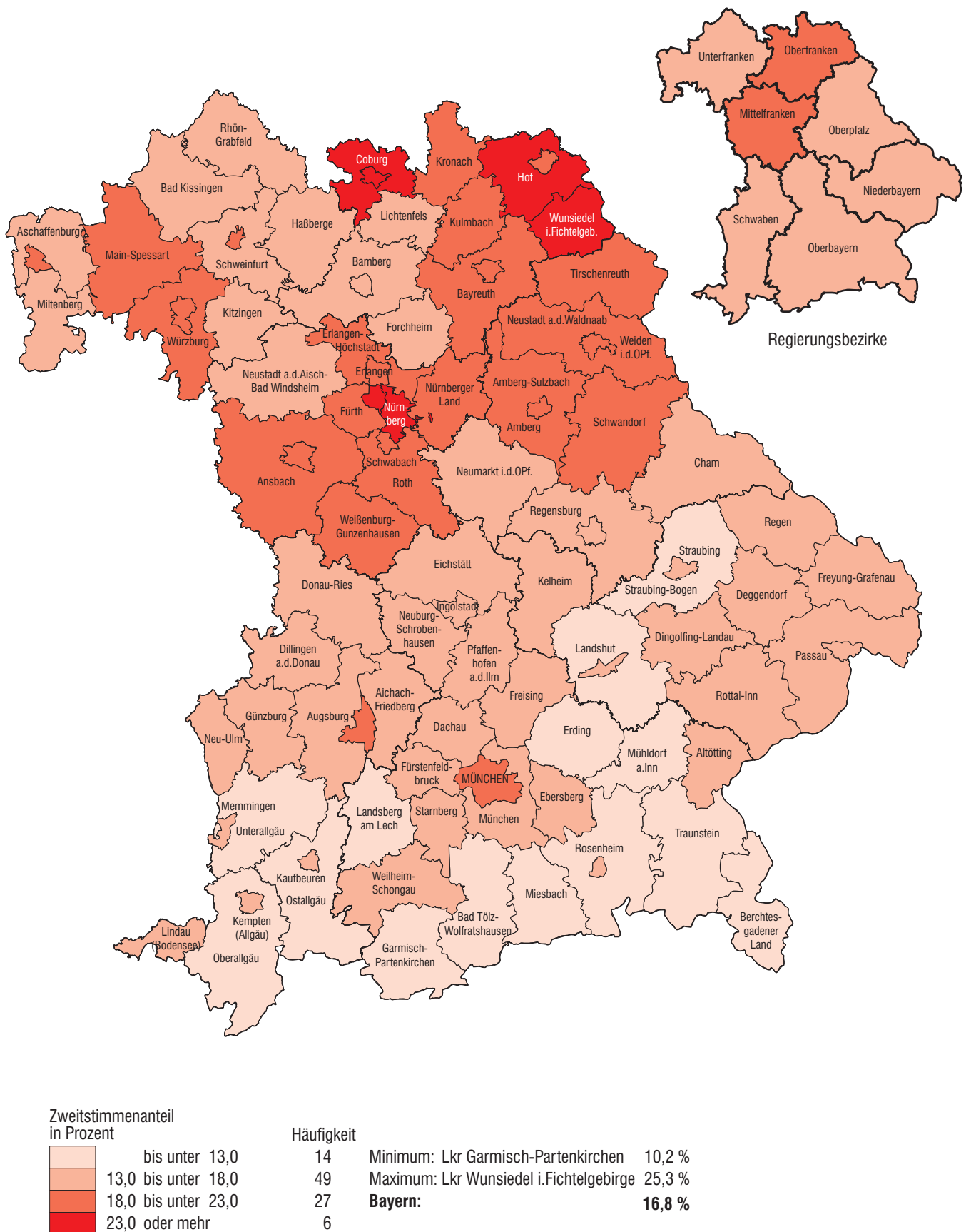
Veränderung  
in Prozentpunkten



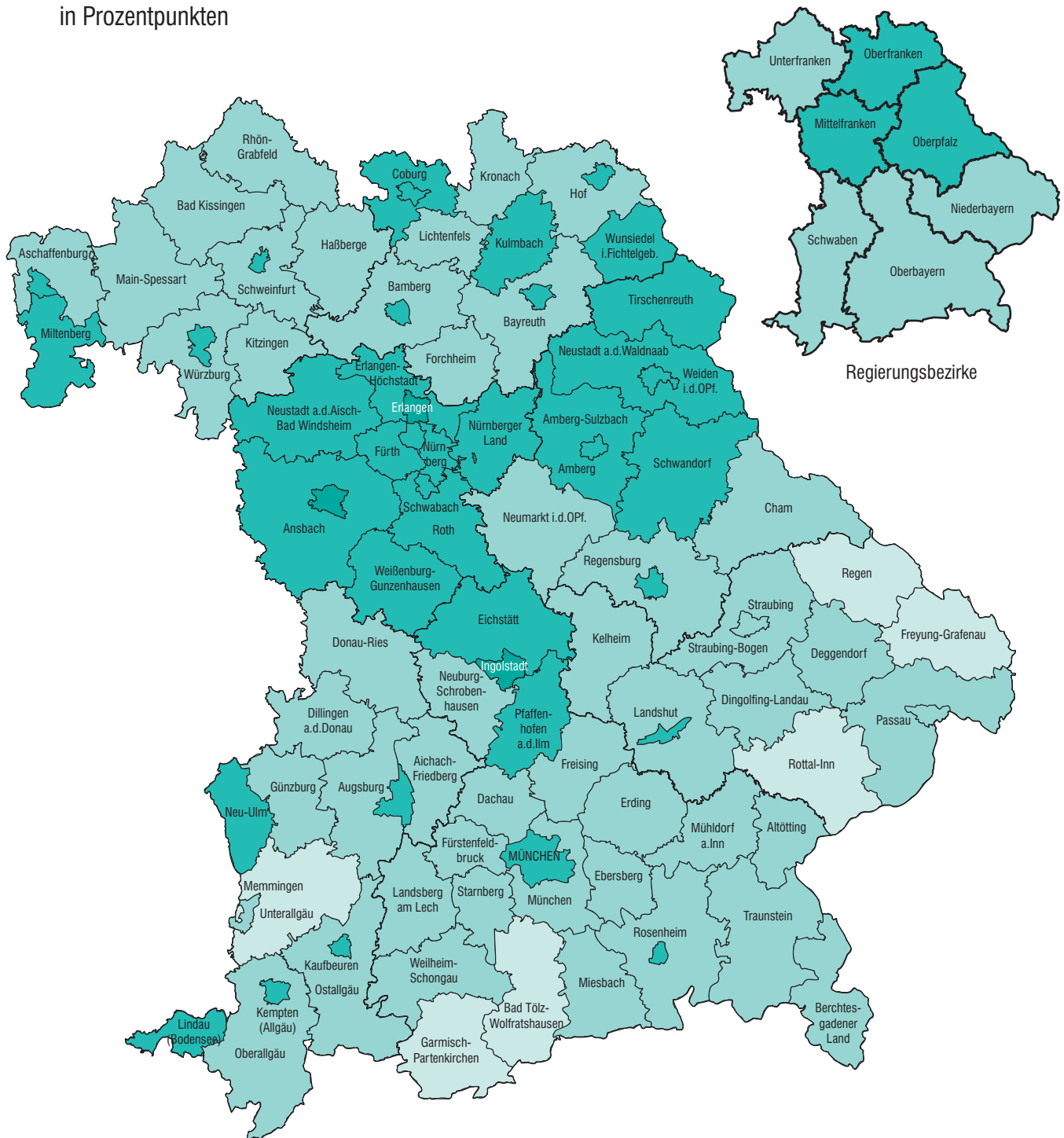
Häufigkeit

22	Minimum: Lkr Unterallgäu -13,1 %-P.
61	Maximum: Lkr Kulmbach 0,8 %-P.
12	<b>Bayern:</b> -6,7 %-P.
1	

## 7. SPD: Zweitstimmenanteil in den kreisfreien Städten und Landkreisen Bayerns in Prozent



## 8. SPD: Veränderung des Zweitstimmenanteils in den kreisfreien Städten und Landkreisen Bayerns gegenüber der Bundestagswahl 2005 in Prozentpunkten



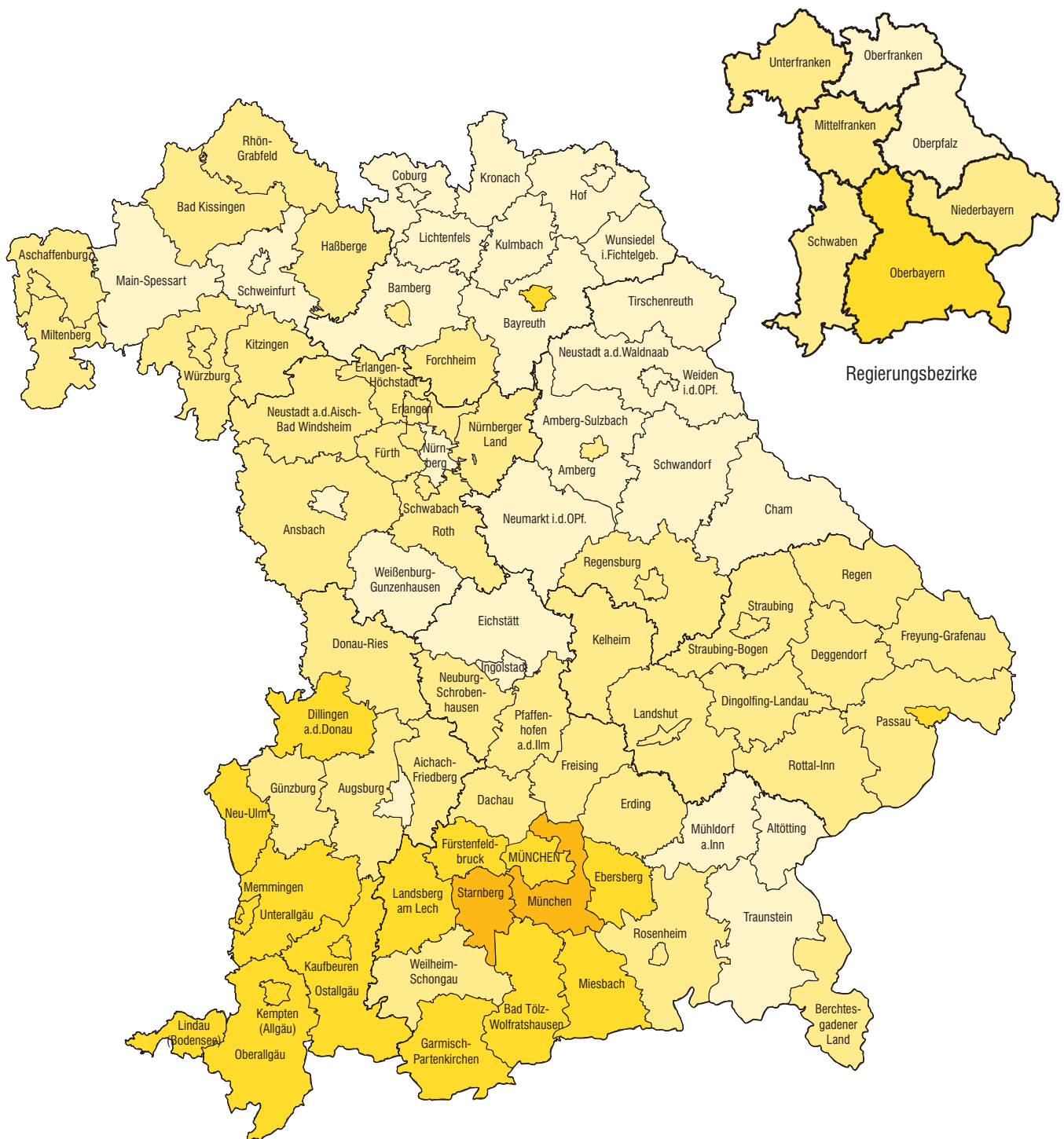
Veränderung  
in Prozentpunkten

	bis unter -12,0
	-12,0 bis unter -9,0
	-9,0 bis unter -6,0
	-6,0 oder mehr

Häufigkeit

3	Minimum: Krfr. St Ingolstadt -12,9 %-P.
38	Maximum: Lkr Regen -5,3 %-P.
49	<b>Bayern:</b> -8,6 %-P.
6	

## 9. FDP: Zweitstimmenanteil in den kreisfreien Städten und Landkreisen Bayerns in Prozent



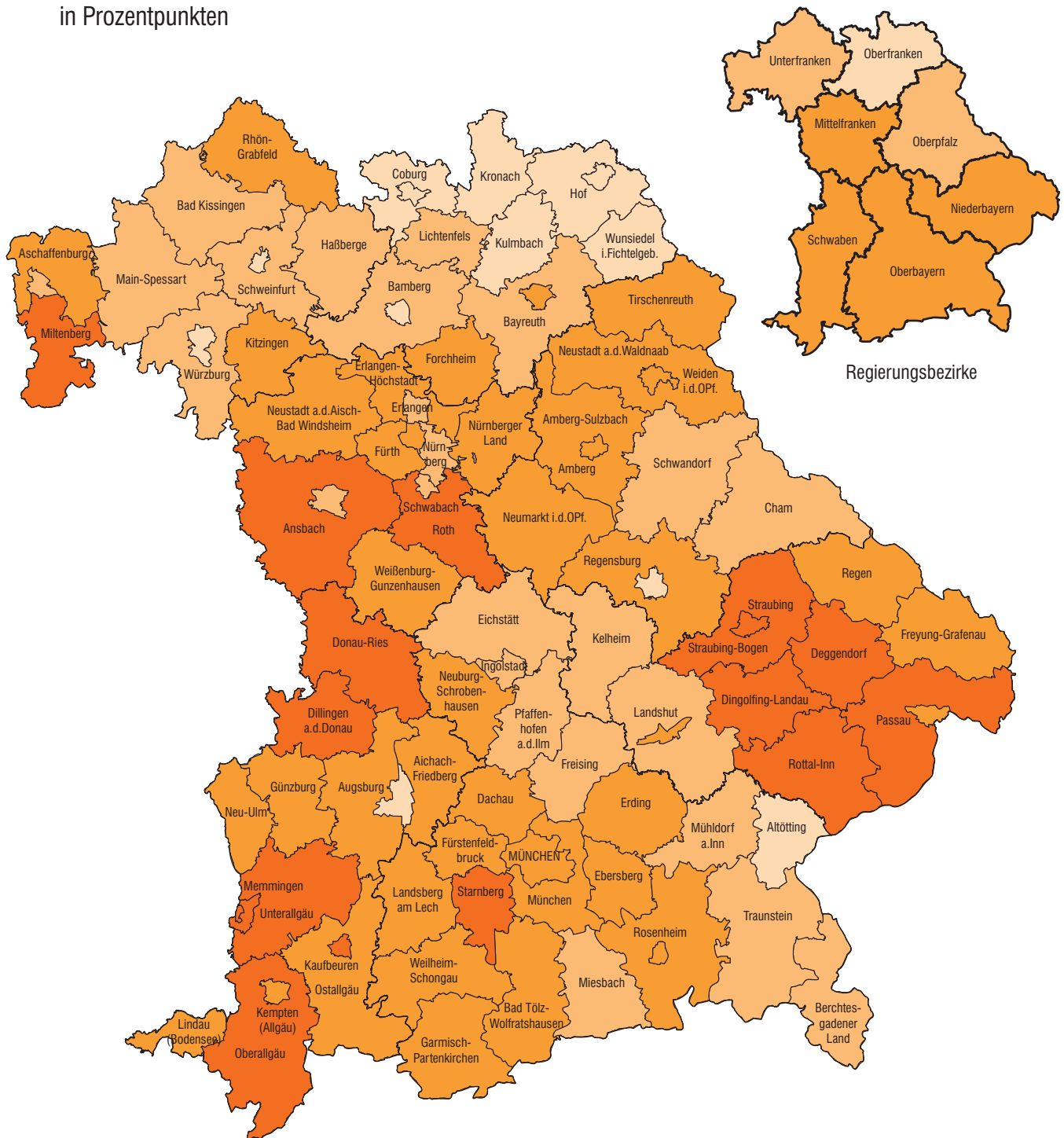
Zweitstimmenanteil  
in Prozent

	bis unter 13,0
	13,0 bis unter 16,0
	16,0 bis unter 19,0
	19,0 oder mehr

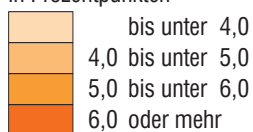
Häufigkeit

29	Minimum: Lkr Wunsiedel i. Fichtelgebirge	10,7 %
47	Maximum: Lkr Starnberg	22,1 %
18	<b>Bayern:</b>	<b>14,7 %</b>
2		

## 10. FDP: Veränderung des Zweitstimmenanteils in den kreisfreien Städten und Landkreisen Bayerns gegenüber der Bundestagswahl 2005 in Prozentpunkten



Veränderung  
in Prozentpunkten



Häufigkeit

13  
25  
42  
16

Minimum: Lkr Hof

2,8 %-P.

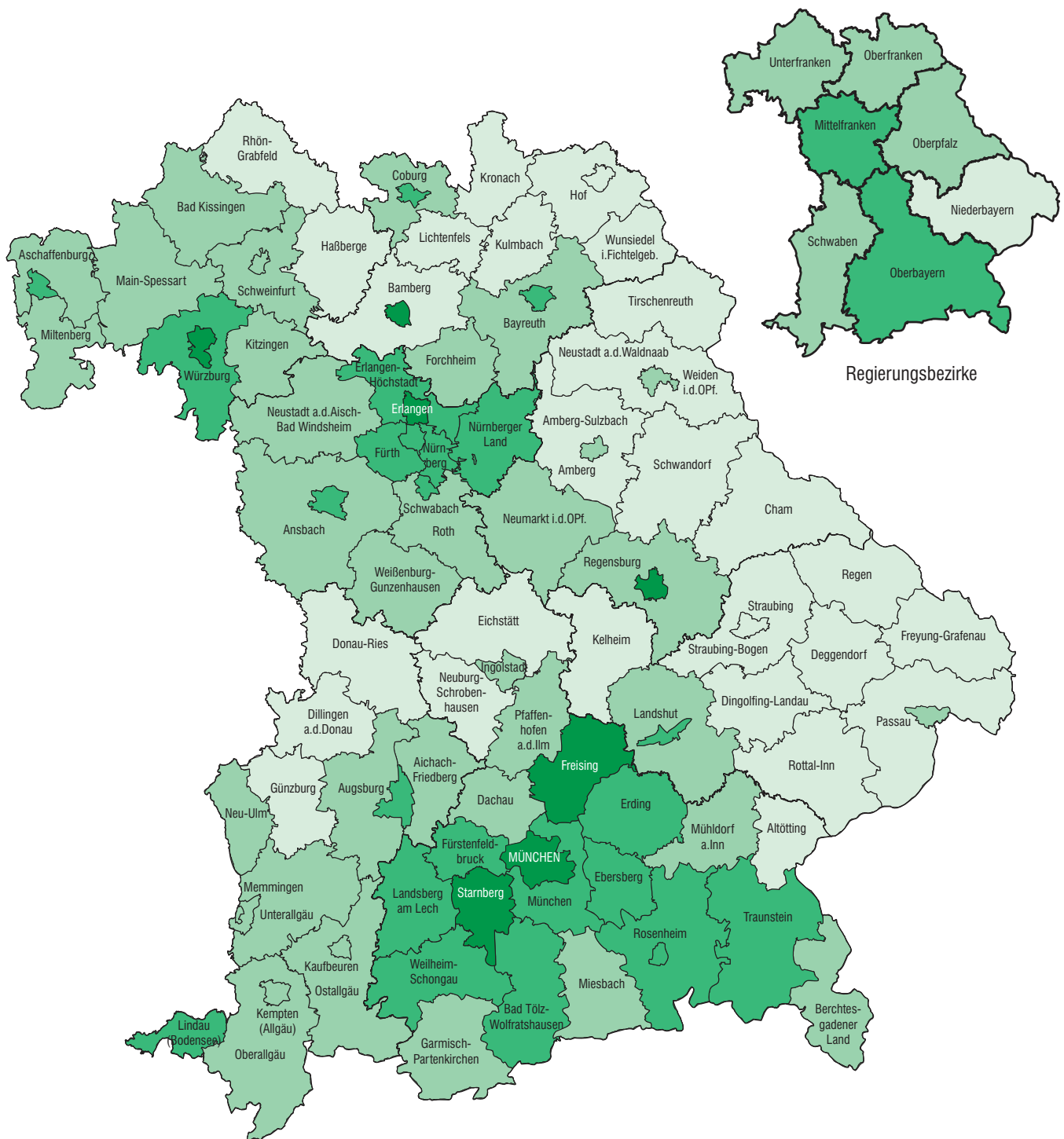
Maximum: Lkr Unterallgäu

8,3 %-P.

**Bayern:**

**5,2 %-P.**

## 11. GRÜNE: Zweitstimmenanteil in den kreisfreien Städten und Landkreisen Bayerns in Prozent



Zweitstimmenanteil  
in Prozent

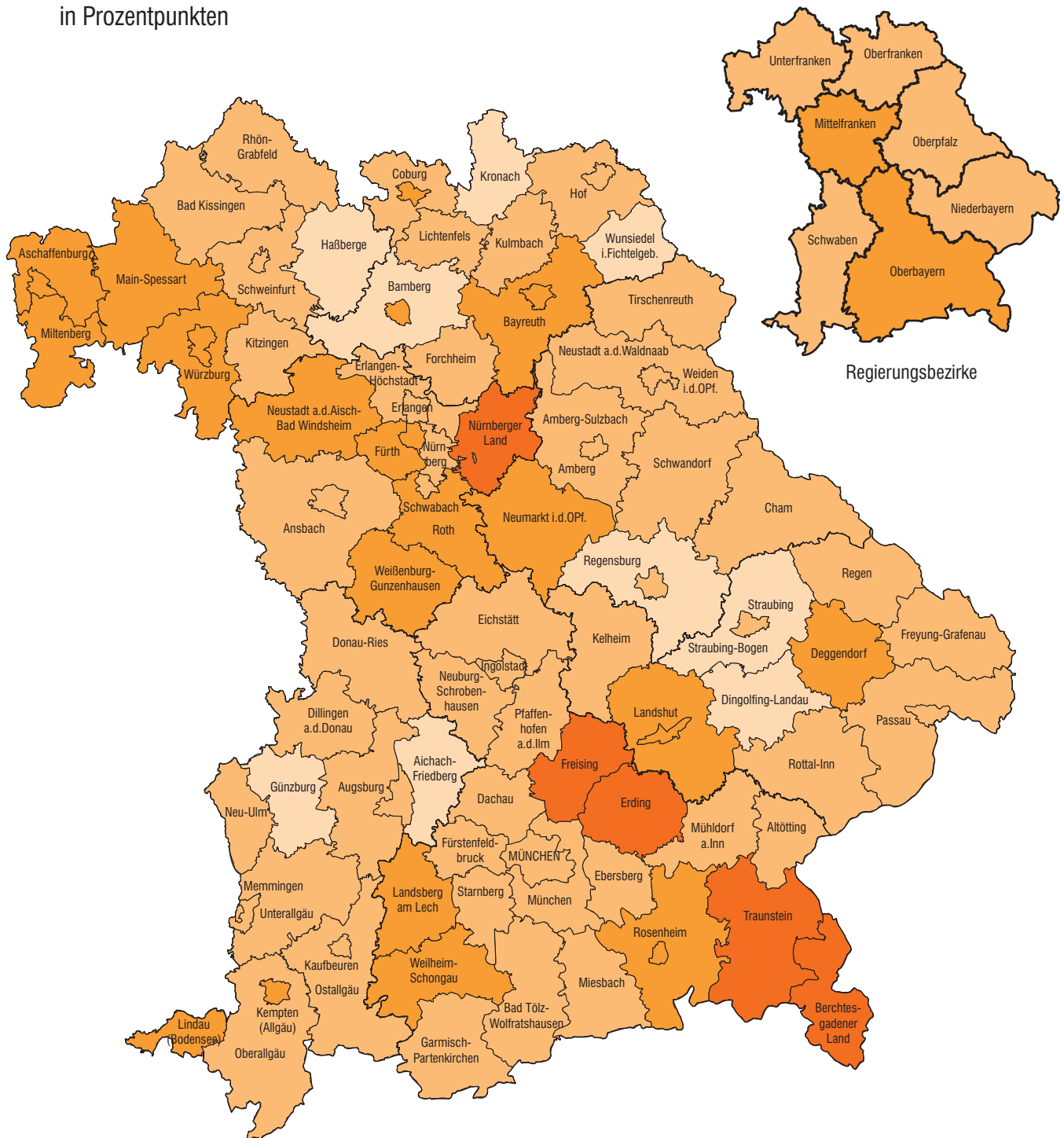
	bis unter 8,0
	8,0 bis unter 11,0
	11,0 bis unter 14,0
	14,0 oder mehr

Häufigkeit

29	Minimum: Lkr Straubing-Bogen 4,8 %
36	Maximum: Krfr. St Würzburg 17,8 %
24	<b>Bayern:</b> 10,8 %
7	



## 12. GRÜNE: Veränderung des Zweitstimmenanteils in den kreisfreien Städten und Landkreisen Bayerns gegenüber der Bundestagswahl 2005 in Prozentpunkten



Veränderung  
in Prozentpunkten

	bis unter 2,0
	2,0 bis unter 3,0
	3,0 bis unter 4,0
	4,0 oder mehr

Häufigkeit

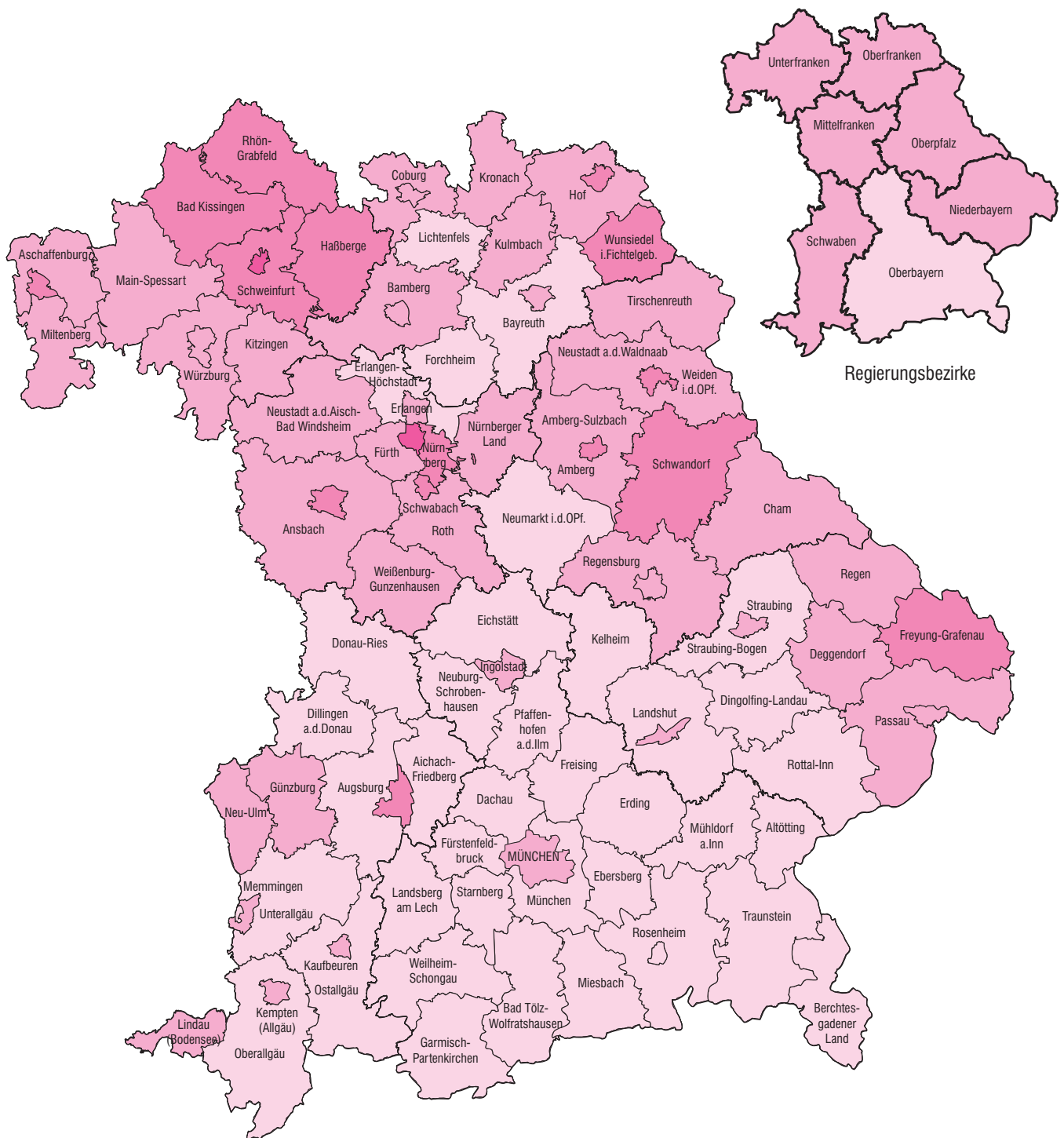
9
57
25
5

Minimum: Lkr Aichach-Friedberg 1,7 %-P.

Maximum: Lkr Freising 5,3 %-P.

**Bayern: 2,9 %-P.**

### 13. DIE LINKE: Zweitstimmenanteil in den kreisfreien Städten und Landkreisen Bayerns in Prozent



Zweitstimmenanteil  
in Prozent

	bis unter	6,0
	6,0 bis unter	8,0
	8,0 bis unter	10,0
	10,0 oder mehr	

Häufigkeit

38
41
15
2

Minimum: Lkr Starnberg

3,7 %

Maximum: Krfr. St Schwefurt

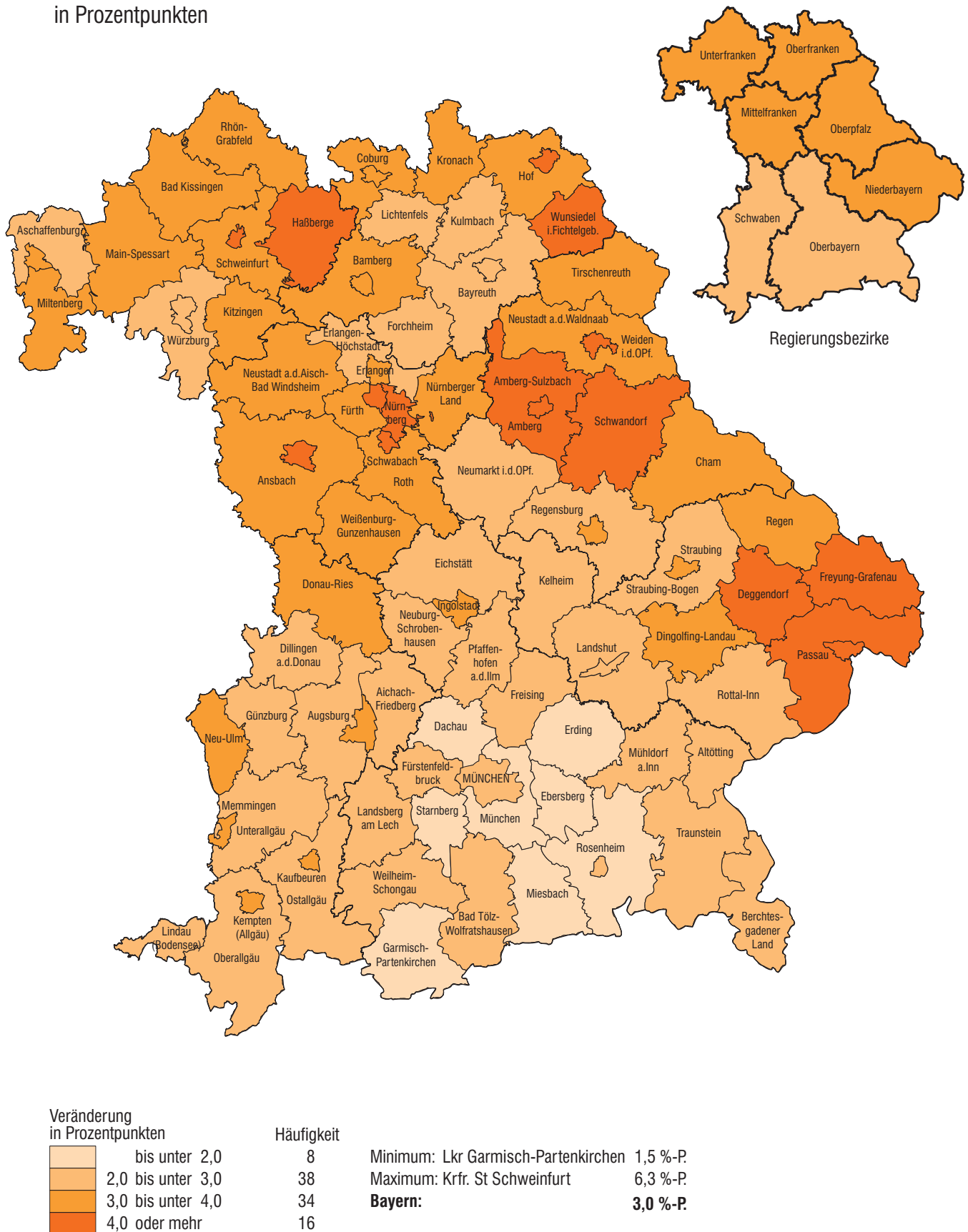
13,8 %

**Bayern:**

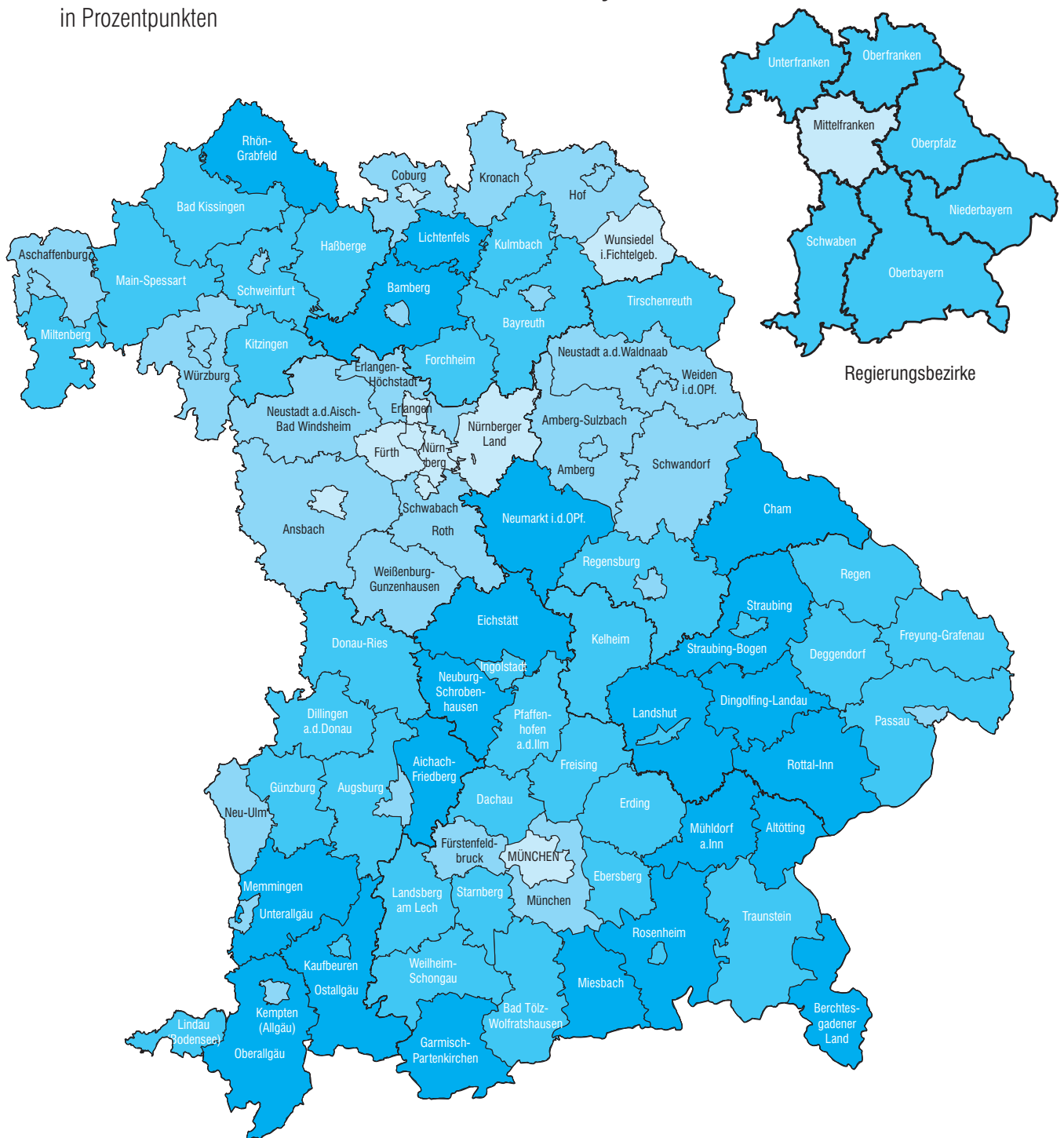
**6,5 %**



14. DIE LINKE: Veränderung des Zweitstimmenanteils in den kreisfreien Städten und Landkreisen Bayerns gegenüber der Bundestagswahl 2005 in Prozentpunkten



# 15. Differenz zwischen CSU- und SPD- Zweitstimmenanteil bei der Bundestagswahl 2009 in den kreisfreien Städten und Landkreisen Bayerns in Prozentpunkten



CSU-Vorsprung  
in Prozentpunkten

	bis unter 15,0
	15,0 bis unter 25,0
	25,0 bis unter 35,0
	35,0 oder mehr

Häufigkeit

10
29
36
21

Minimum: Krfr. St Fürth

6,1 %-P.

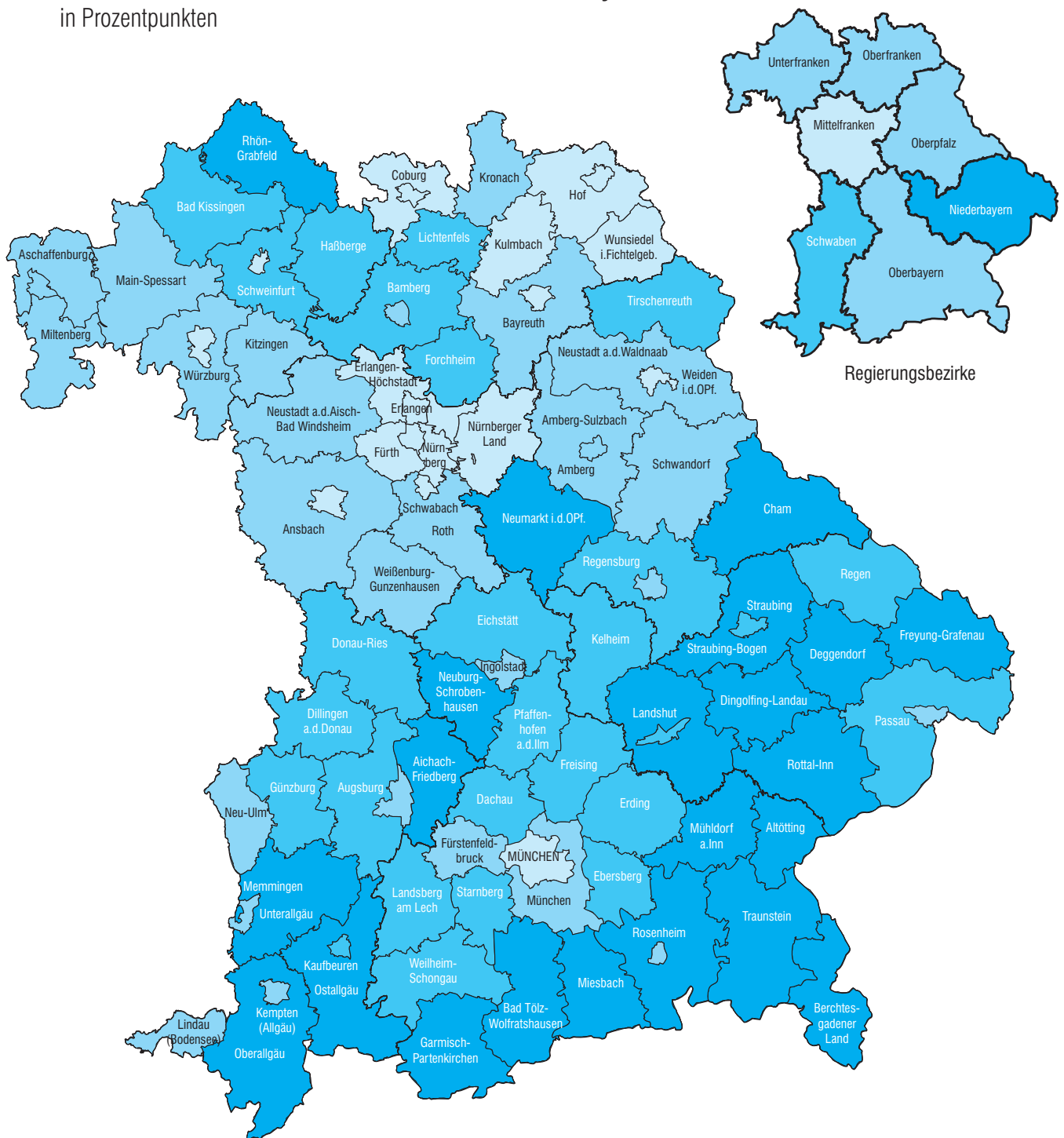
Maximum: Lkr Straubing-Bogen

41,9 %-P.

**Bayern:**

**25,7 %-P.**

## 16. Differenz zwischen CSU- und SPD- Zweitstimmenanteil bei der Bundestagswahl 2005 in den kreisfreien Städten und Landkreisen Bayerns in Prozentpunkten



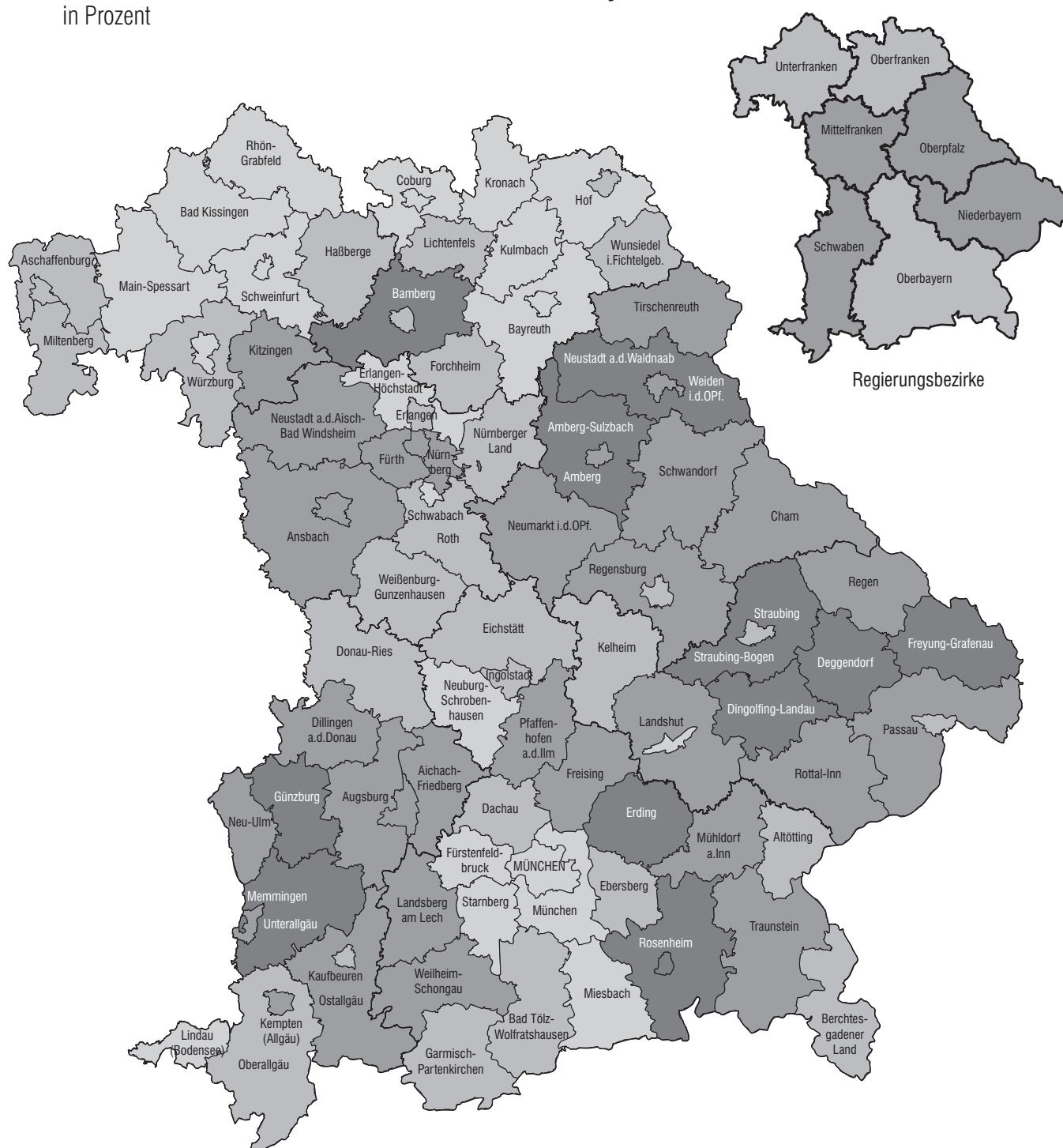
CSU-Vorsprung  
in Prozentpunkten

	bis unter 15,0
	15,0 bis unter 25,0
	25,0 bis unter 35,0
	35,0 oder mehr

Häufigkeit

19	Minimum: Krfr. St Fürth	0,6 %-P.
28	Maximum: Lkr Straubing-Bogen	44,8 %-P.
27	<b>Bayern:</b>	<b>23,8 %-P.</b>
22		

# 17. Zweitstimmenanteil der nicht im Bundestag vertretenen Parteien in den kreisfreien Städten und Landkreisen Bayerns in Prozent



Zweitstimmenanteil  
in Prozent

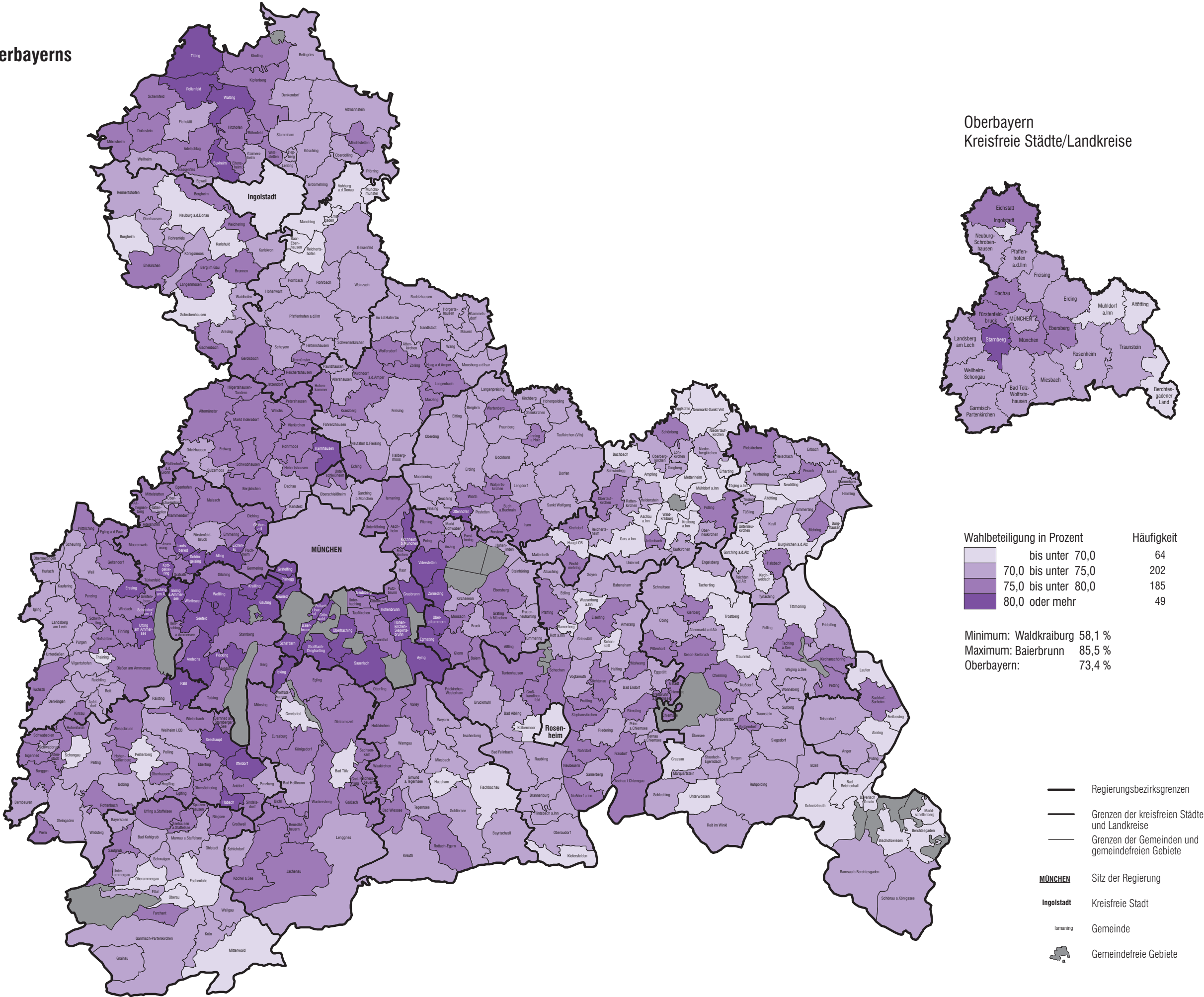
	bis unter	8,0
	8,0 bis unter	9,0
	9,0 bis unter	10,0
	10,0 oder mehr	

Häufigkeit

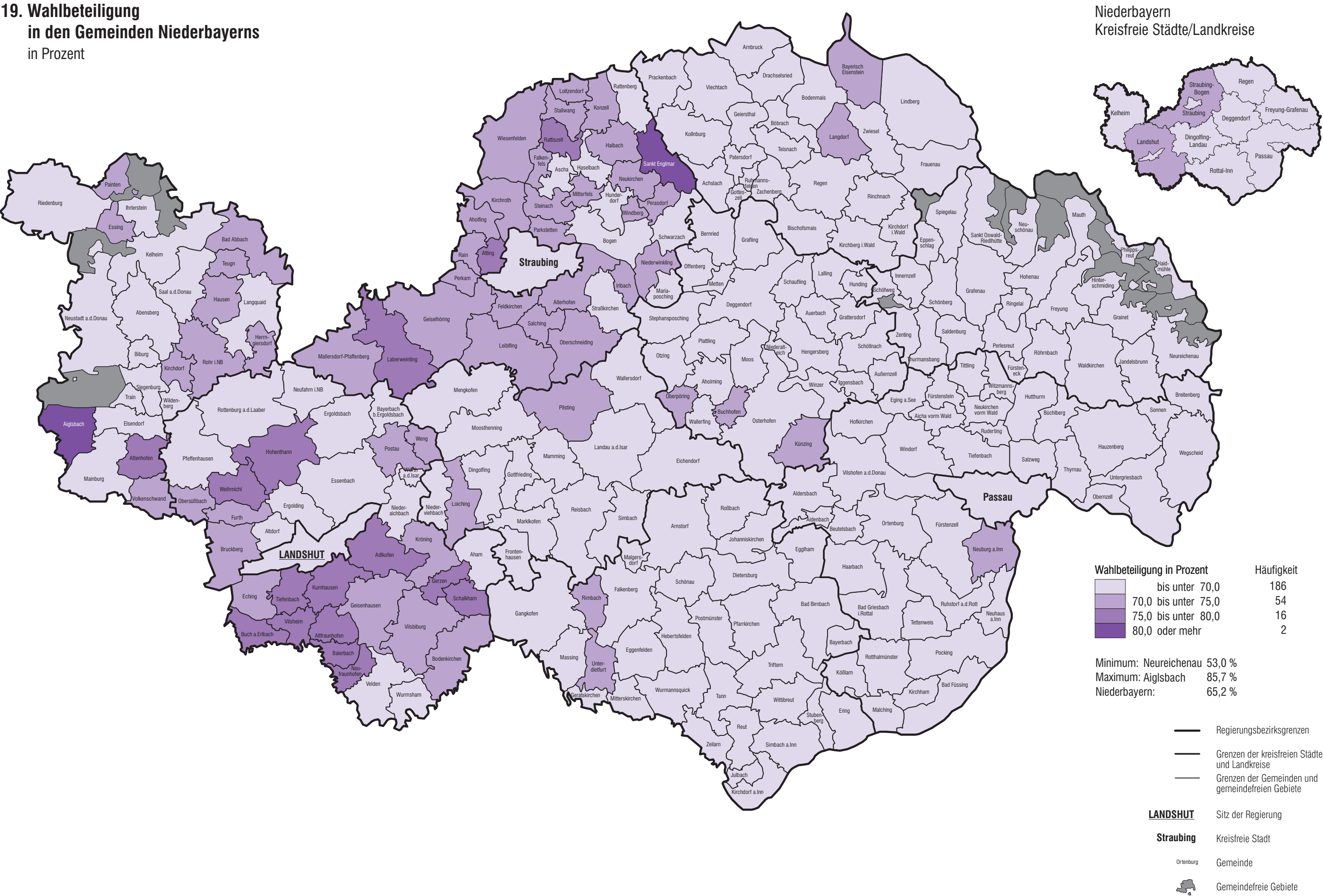
23	Minimum: Lkr Starnberg	6,1 %
29	Maximum: Lkr Straubing-Bogen	10,9 %
32	<b>Bayern:</b>	<b>8,7 %</b>
12		



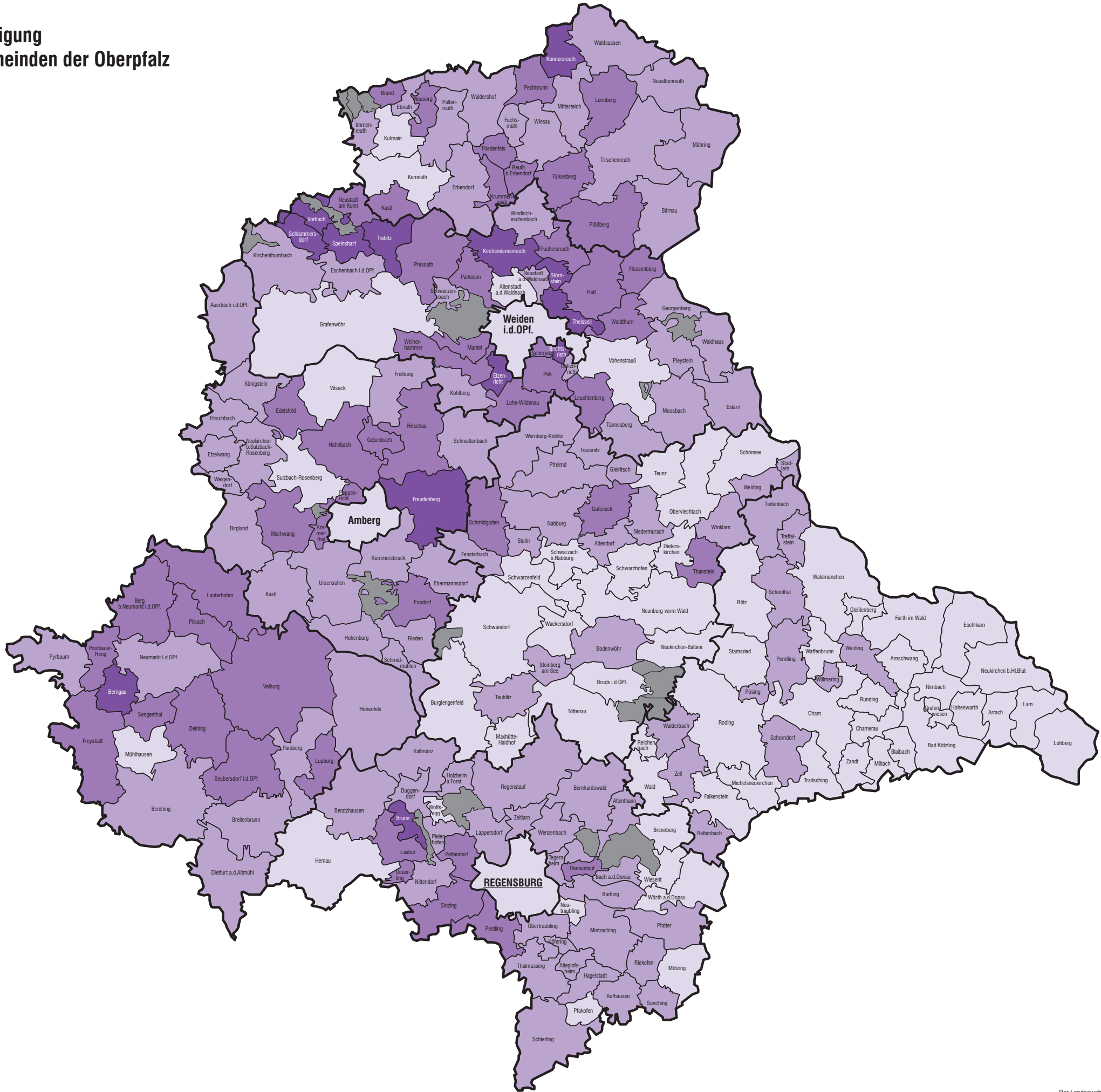
18. Wahlbeteiligung  
in den Gemeinden Oberbayerns  
in Prozent



19. Wahlbeteiligung  
in den Gemeinden Niederbayerns  
in Prozent



20. Wahlbeteiligung  
in den Gemeinden der Oberpfalz  
in Prozent



Oberpfalz  
Kreisfreie Städte/Landkreise



Wahlbeteiligung in Prozent		Häufigkeit
	bis unter 70,0	62
	70,0 bis unter 75,0	101
	75,0 bis unter 80,0	50
	80,0 oder mehr	13

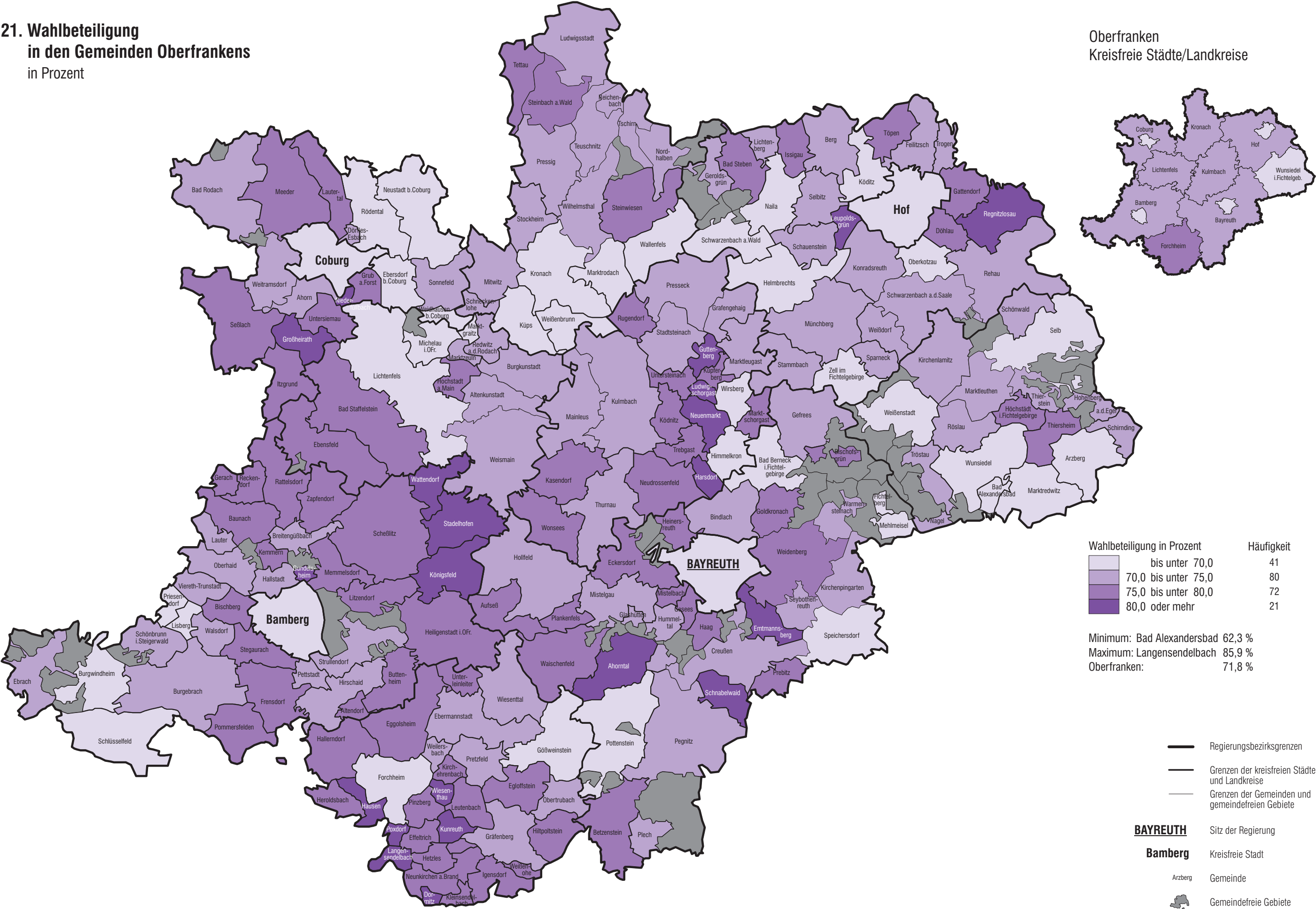
Minimum: Hohenwarth 51,0 %  
Maximum: Speinshart 84,4 %  
Oberpfalz: 70,1 %

- Regierungsbezirksgrenzen
- Grenzen der kreisfreien Städte und Landkreise
- Grenzen der Gemeinden und gemeindefreien Gebiete
- REGENSBURG Sitz der Regierung
- Weiden i.d.OPf. Kreisfreie Stadt
- Rimbach Gemeinde
- Gemeindefreie Gebiete



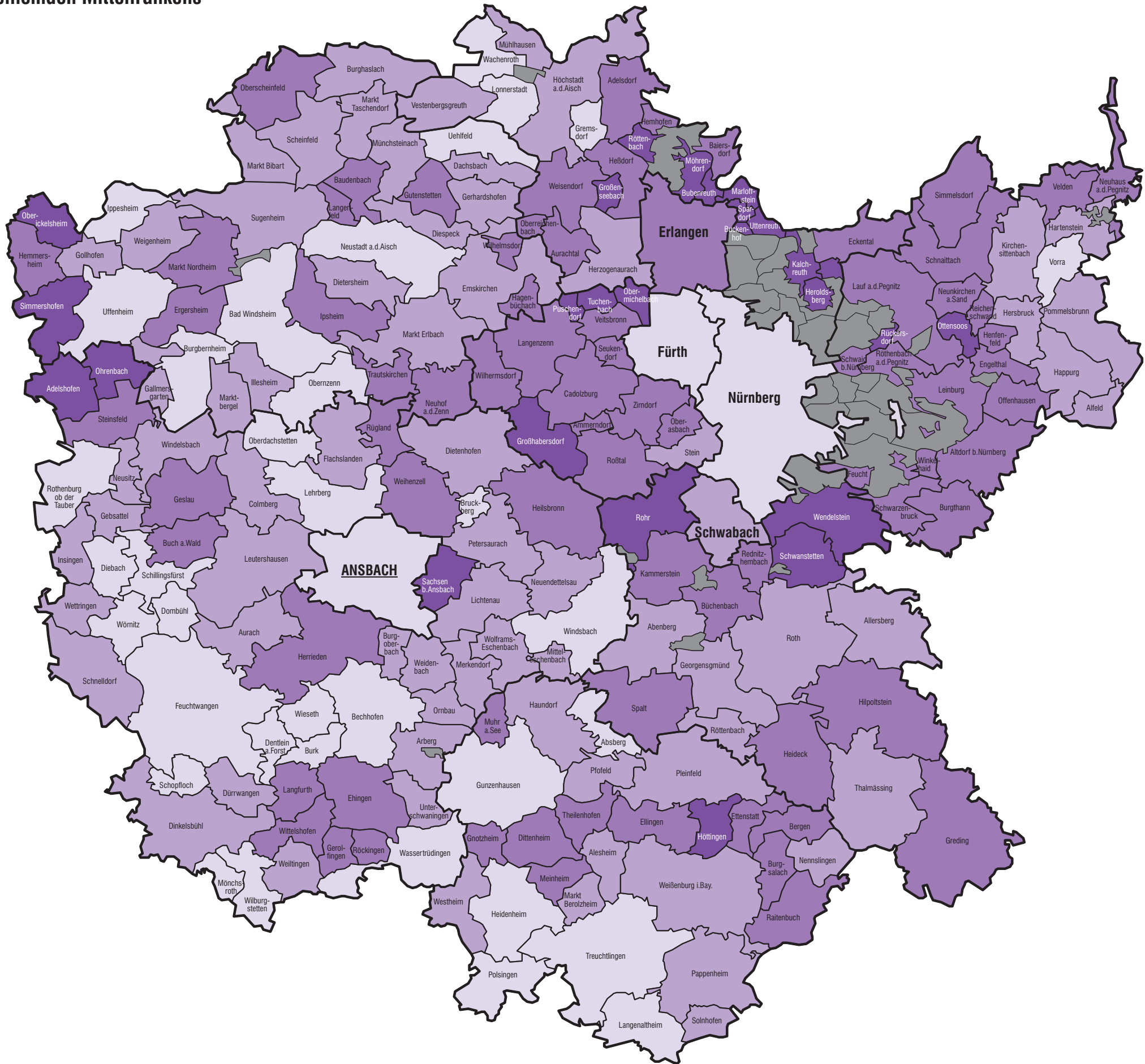
21. Wahlbeteiligung  
in den Gemeinden Oberfrankens  
in Prozent

Oberfranken  
Kreisfreie Städte/Landkreise

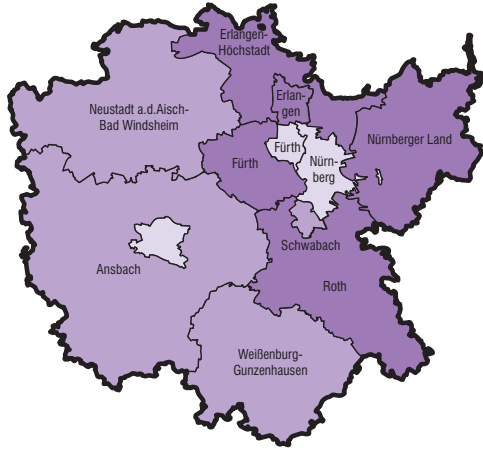




22. Wahlbeteiligung  
in den Gemeinden Mittelfrankens  
in Prozent



Mittelfranken  
Kreisfreie Städte/Landkreise

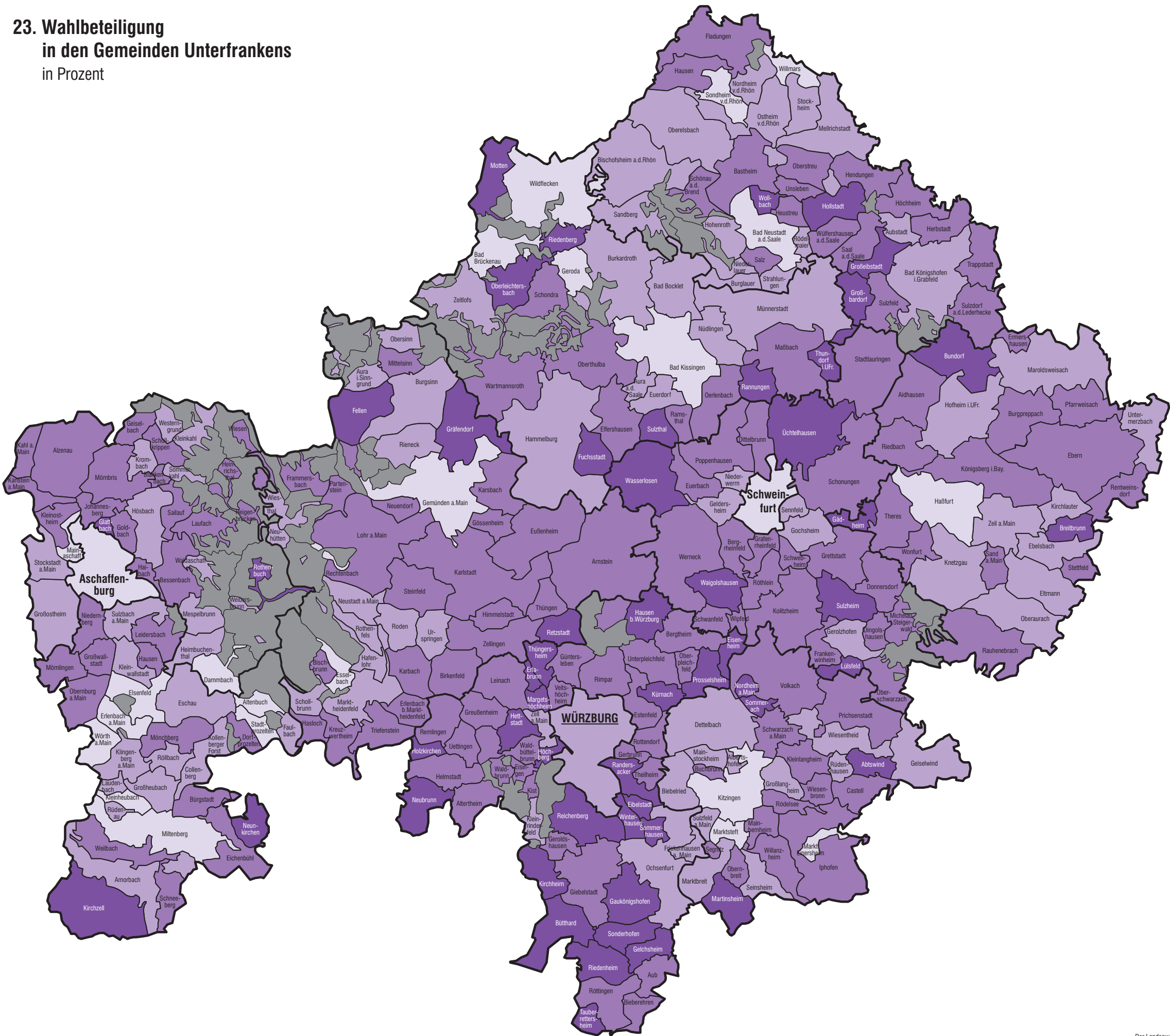


Wahlbeteiligung in Prozent		Häufigkeit
	bis unter 70,0	38
	70,0 bis unter 75,0	70
	75,0 bis unter 80,0	77
	80,0 oder mehr	25

Minimum: Bruckberg 54,0 %  
Maximum: Großeneseebach 86,1 %  
Mittelfranken: 72,3 %

- Regierungsbezirksgrenzen
- Grenzen der kreisfreien Städte und Landkreise
- Grenzen der Gemeinden und gemeindefreien Gebiete
- ANSBACH** Sitz der Regierung
- Schwabach** Kreisfreie Stadt
- Greding Gemeinde
- Gemeindefreie Gebiete

23. Wahlbeteiligung  
in den Gemeinden Unterfrankens  
in Prozent



Unterfranken  
Kreisfreie Städte/Landkreise



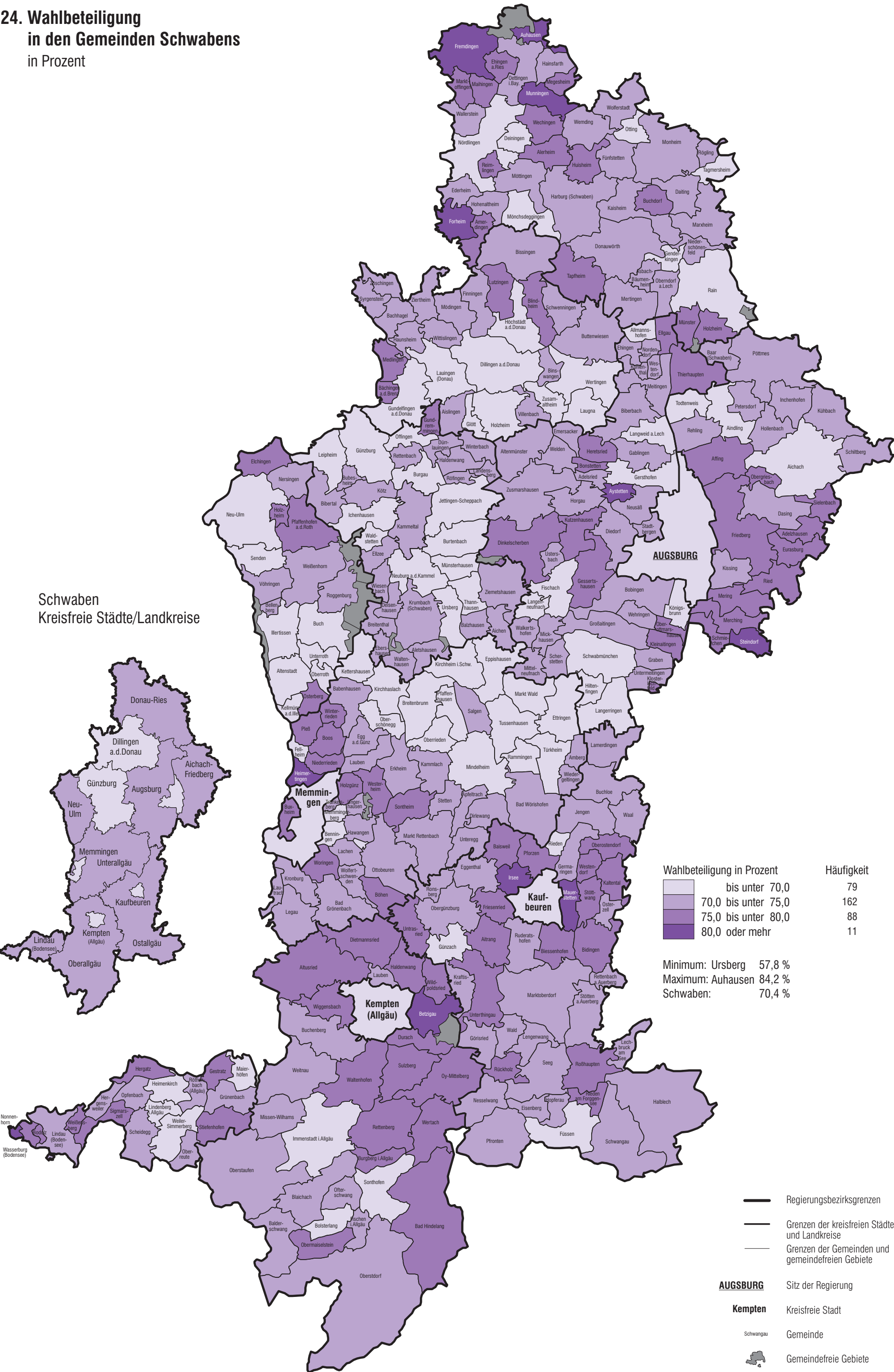
Wahlbeteiligung in Prozent		Häufigkeit
	bis unter 70,0	25
	70,0 bis unter 75,0	87
	75,0 bis unter 80,0	143
	80,0 oder mehr	53

Minimum: Bad Brückenau 59,6 %  
Maximum: Rannungen 87,4 %  
Unterfranken: 74,0 %

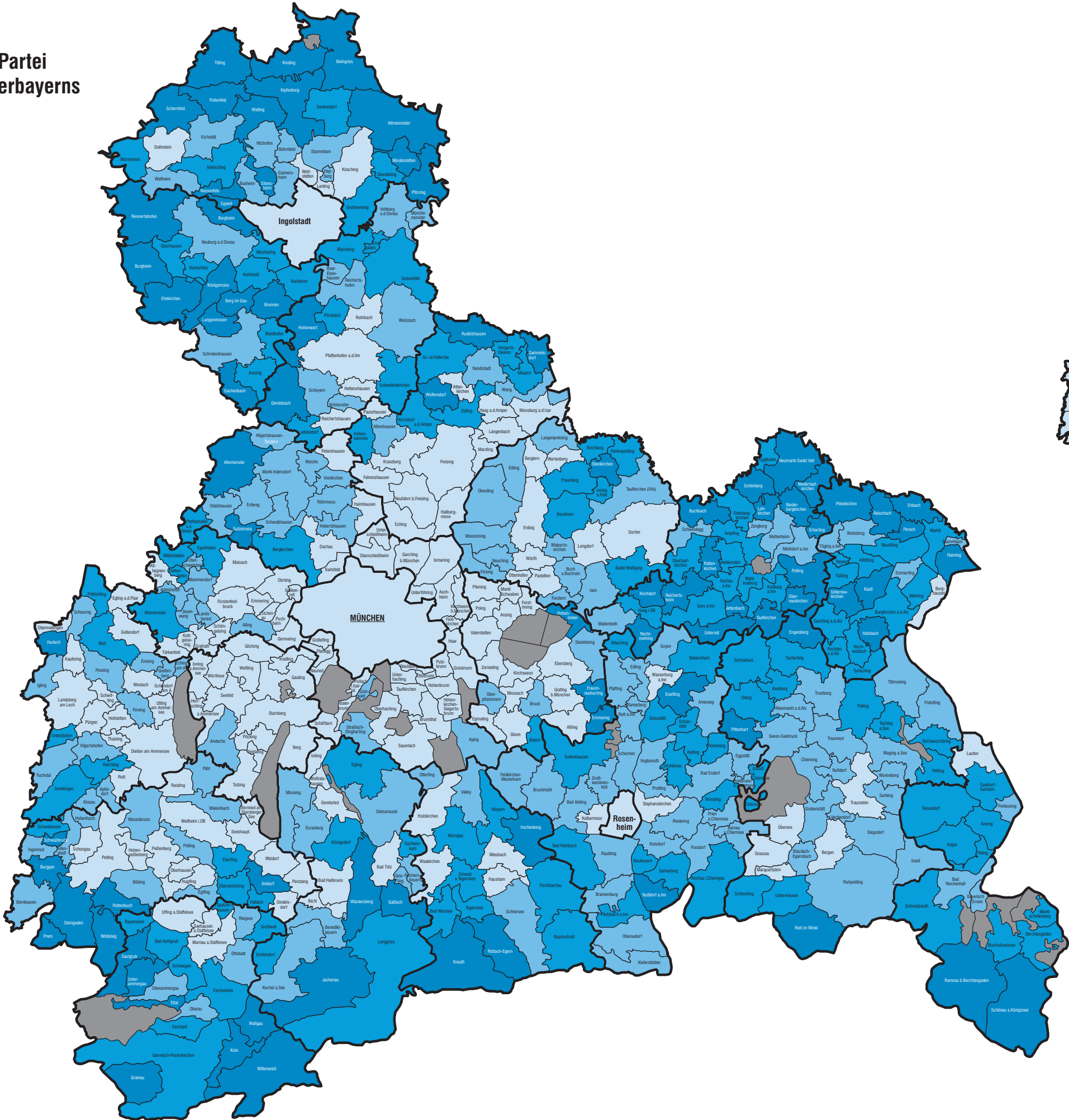
- Regierungsbezirksgrenzen
- Grenzen der kreisfreien Städte und Landkreise
- Grenzen der Gemeinden und gemeindefreien Gebiete
- WÜRZBURG** Sitz der Regierung
- Schweinfurt** Kreisfreie Stadt
- Sulzheim Gemeinde
- Gemeindefreie Gebiete



24. Wahlbeteiligung  
in den Gemeinden Schwabens  
in Prozent



25. Zweitstimmenanteil  
der jeweils stärksten Partei  
in den Gemeinden Oberbayerns  
in Prozent



Oberbayern  
Kreisfreie Städte/Landkreise

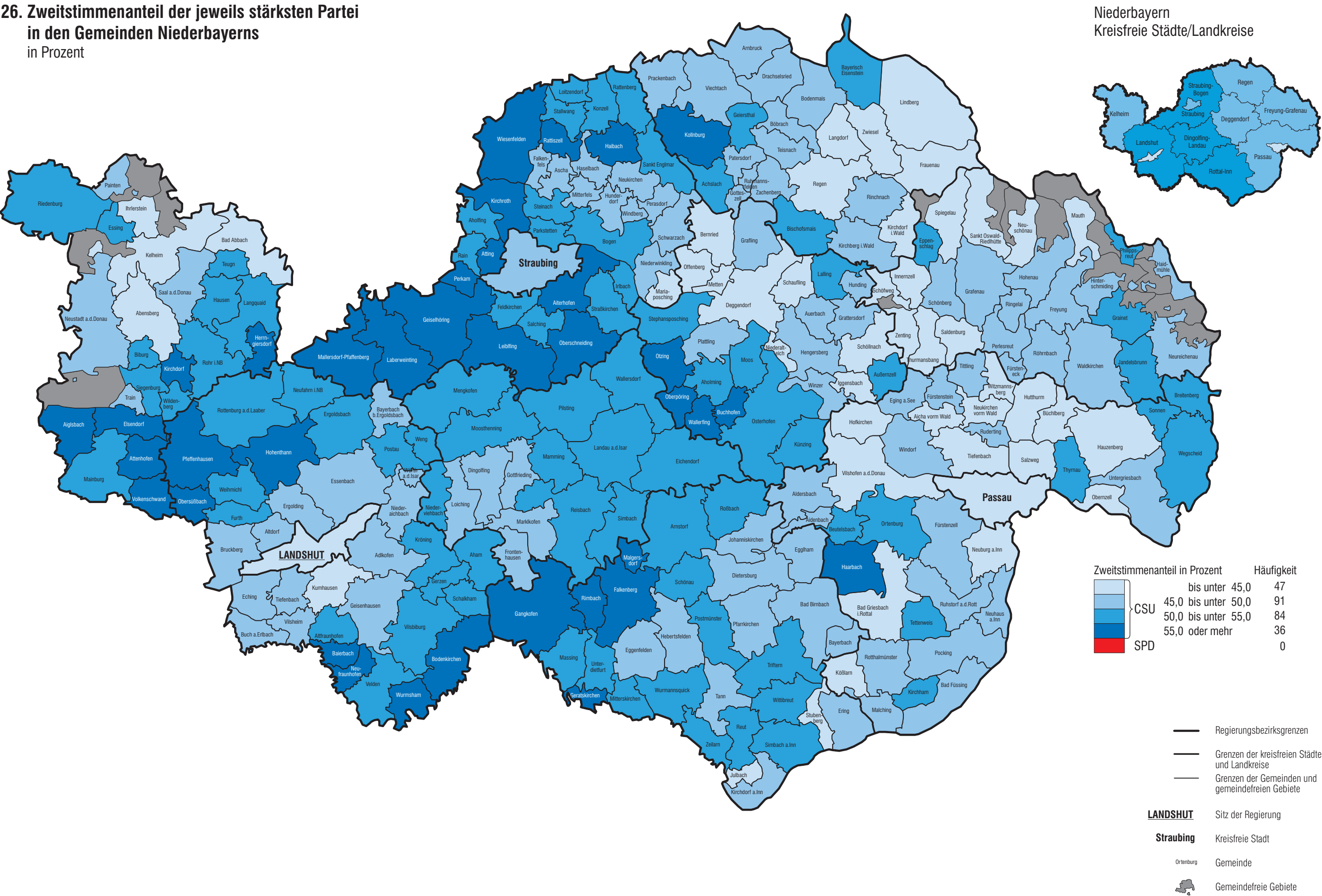


Zweitstimmenanteil in Prozent		Häufigkeit
bis unter 45,0	151	
45,0 bis unter 50,0	142	
50,0 bis unter 55,0	122	
55,0 oder mehr	85	
SPD	0	

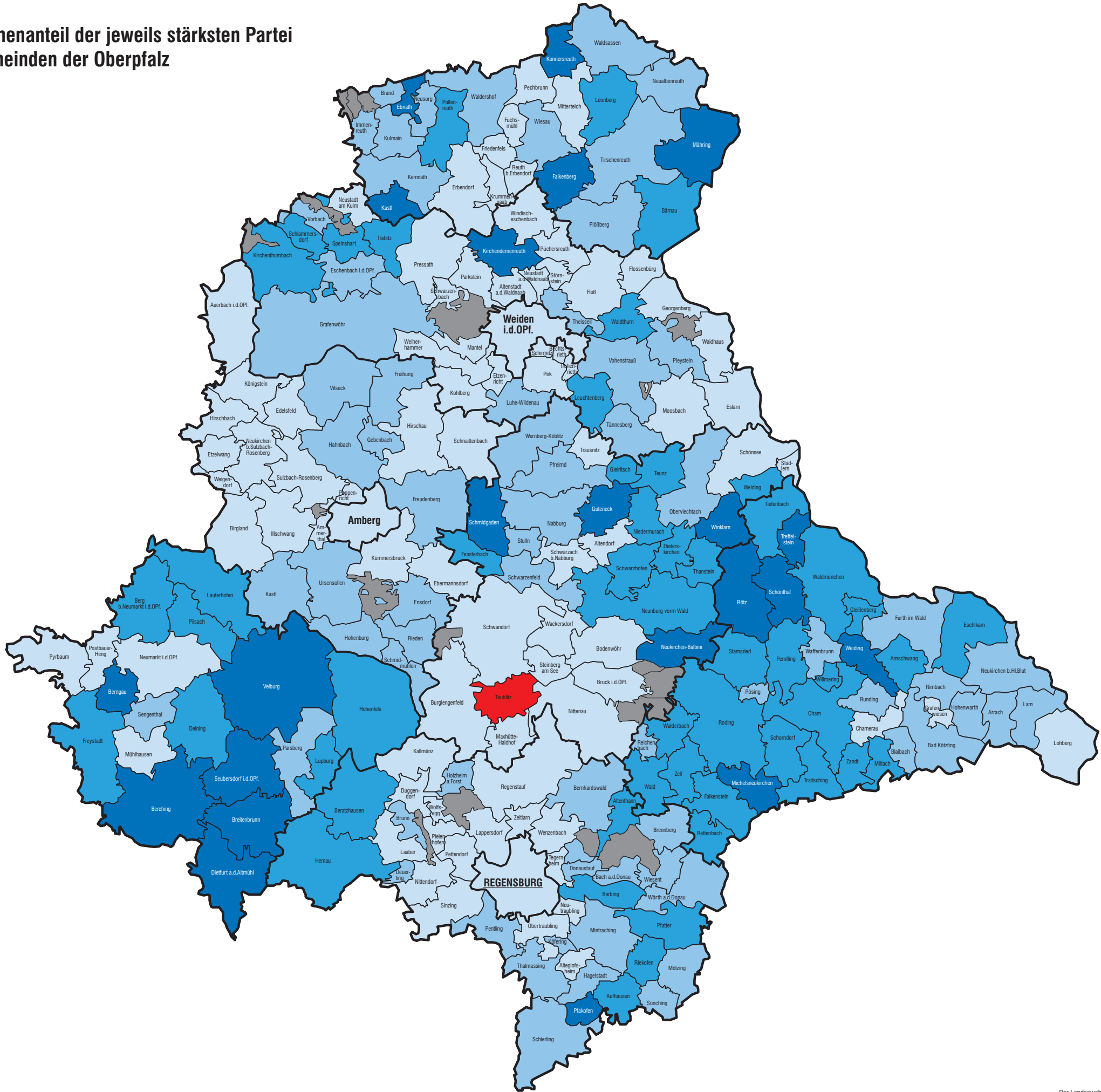
- Regierungsbezirksgrenzen
- Grenzen der kreisfreien Städte und Landkreise
- Grenzen der Gemeinden und gemeindefreien Gebiete
- MÜNCHEN Sitz der Regierung
- Ingolstadt Kreisfreie Stadt
- Ismaning Gemeinde
- Gemeindefreie Gebiete



26. Zweitstimmenanteil der jeweils stärksten Partei  
in den Gemeinden Niederbayerns  
in Prozent



27. Zweitstimmenanteil der jeweils stärksten Partei  
in den Gemeinden der Oberpfalz  
in Prozent



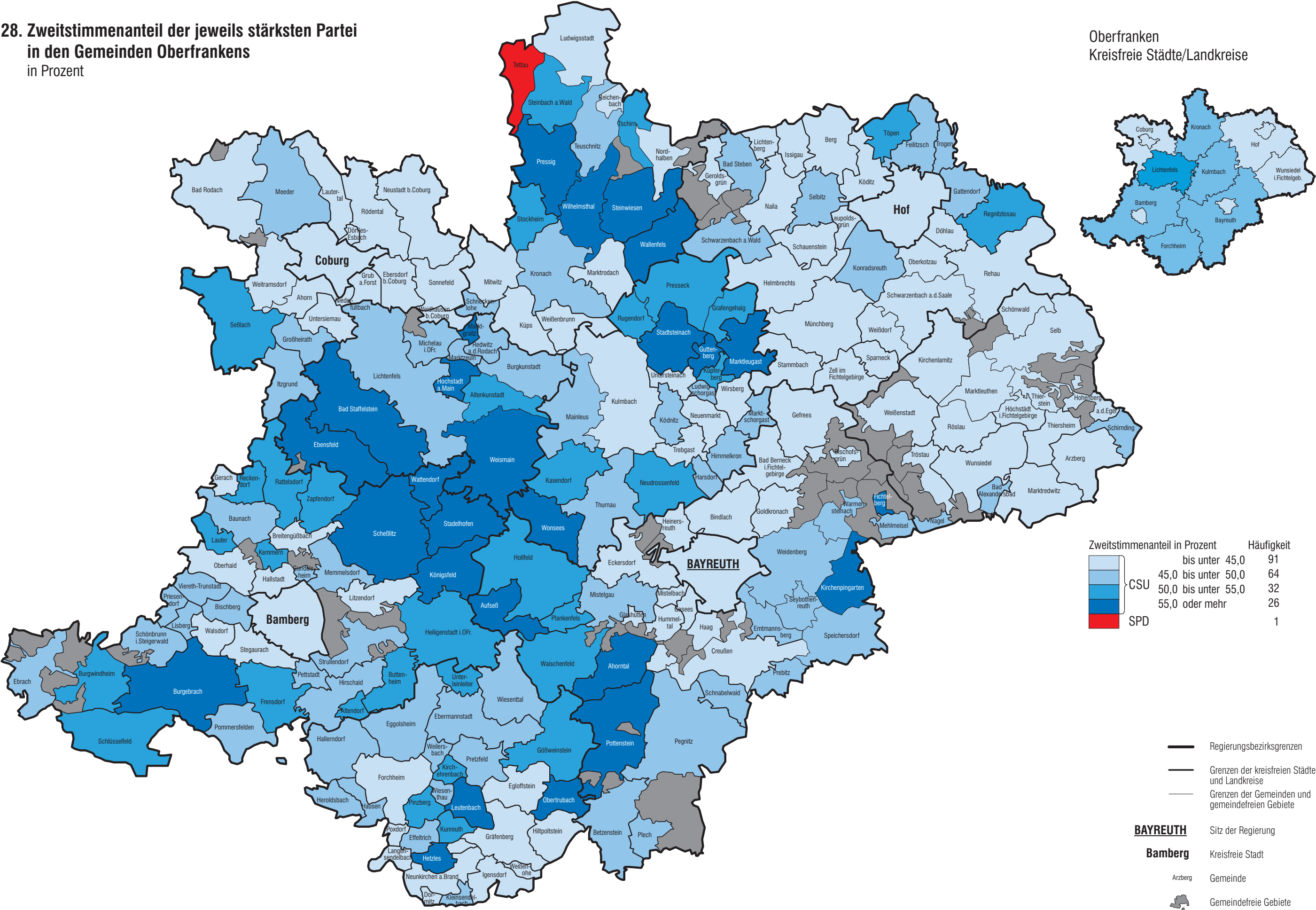
Oberpfalz  
Kreisfreie Städte/Landkreise



Zweitstimmenanteil in Prozent		Häufigkeit
CSU	bis unter 45,0	85
	45,0 bis unter 50,0	67
	50,0 bis unter 55,0	51
	55,0 oder mehr	22
SPD		1

- Regierungsbezirksgrenzen
- Grenzen der kreisfreien Städte und Landkreise
- Grenzen der Gemeinden und gemeindefreien Gebiete
- REGENSBURG Sitz der Regierung
- Weiden i.d.OPf. Kreisfreie Stadt
- Rimbach Gemeinde
- Gemeindefreie Gebiete

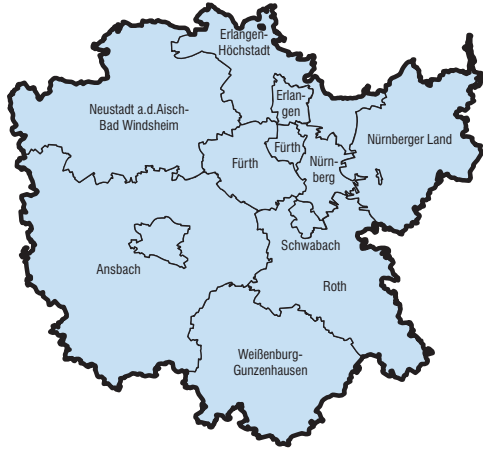
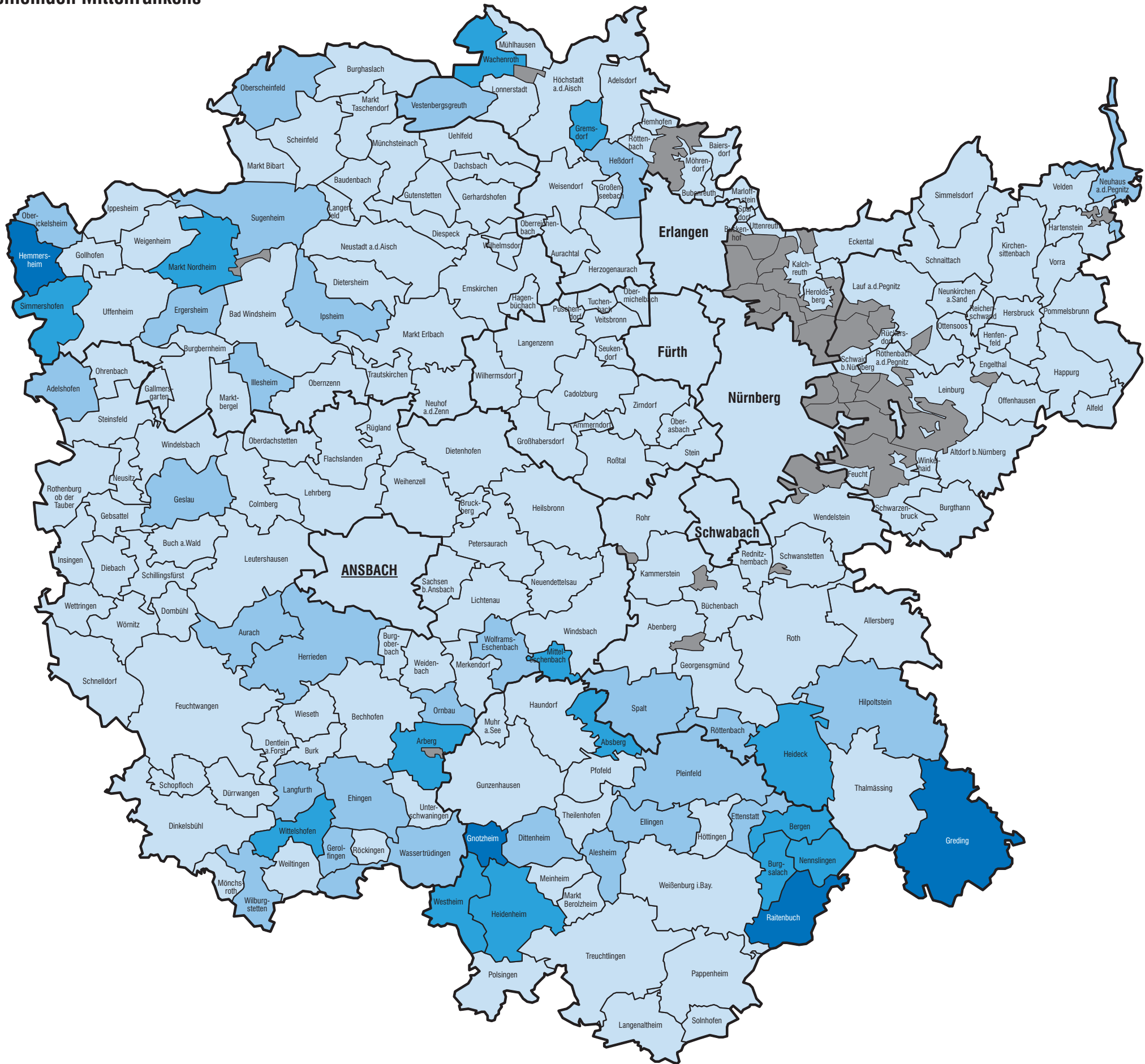
28. Zweitstimmenanteil der jeweils stärksten Partei  
in den Gemeinden Oberfrankens  
in Prozent





29. Zweitstimmenanteil der jeweils stärksten Partei  
in den Gemeinden Mittelfrankens  
in Prozent

Mittelfranken  
Kreisfreie Städte/Landkreise

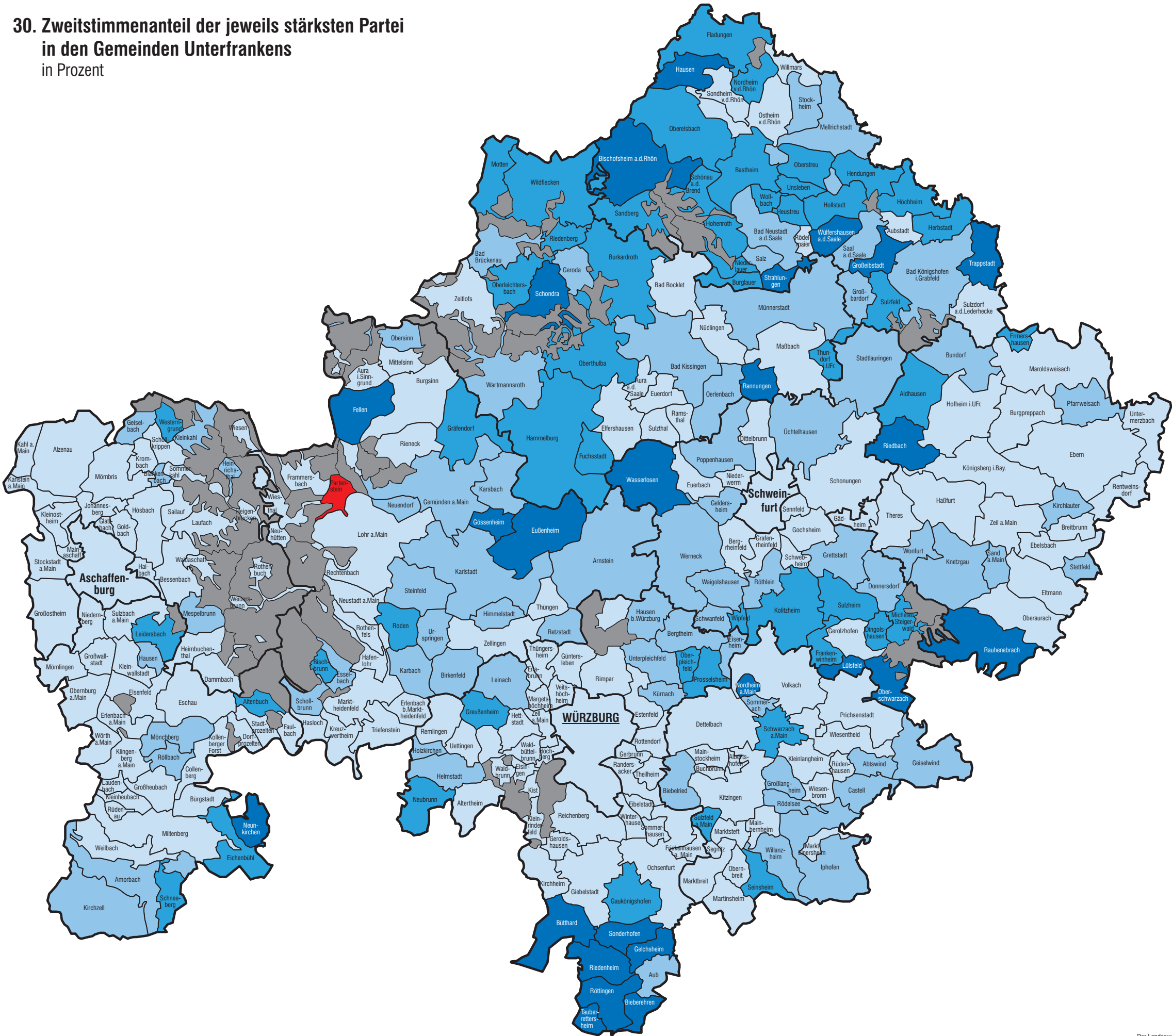


Zweitstimmenanteil in Prozent		Häufigkeit
CSU	bis unter 45,0	164
	45,0 bis unter 50,0	28
	50,0 bis unter 55,0	14
	55,0 oder mehr	4
SPD		0

- Regierungsbezirksgrenzen
- Grenzen der kreisfreien Städte und Landkreise
- Grenzen der Gemeinden und gemeindefreien Gebiete
- ANSBACH** Sitz der Regierung
- Schwabach** Kreisfreie Stadt
- Greding Gemeinde
- Gemeindefreie Gebiete



30. Zweitstimmenanteil der jeweils stärksten Partei  
in den Gemeinden Unterfrankens  
in Prozent



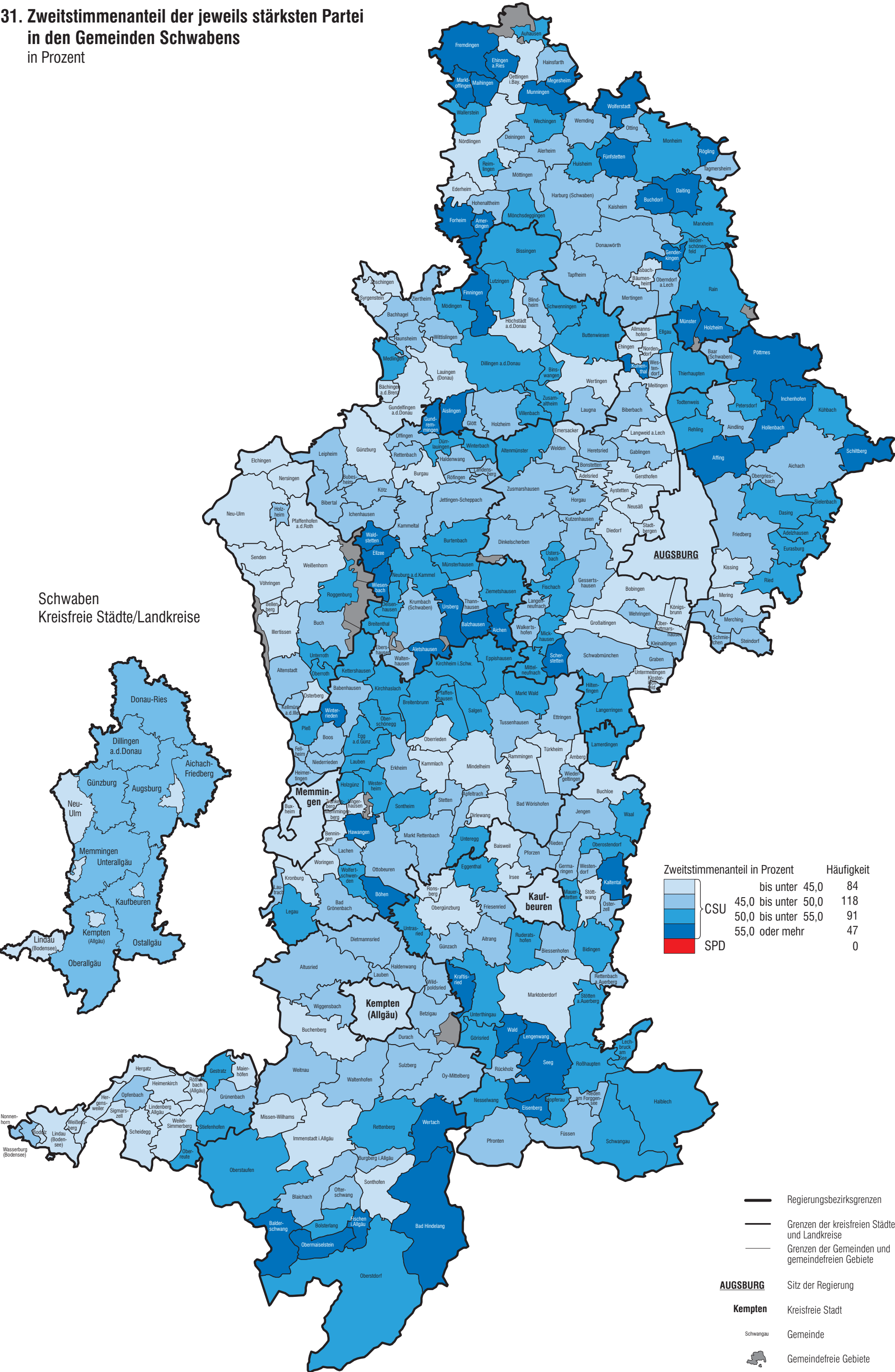
Unterfranken  
Kreisfreie Städte/Landkreise



Zweitstimmenanteil in Prozent		Häufigkeit
bis unter 45,0	159	
45,0 bis unter 50,0	72	
50,0 bis unter 55,0	51	
55,0 oder mehr	25	
CSU		
SPD		1

- Regierungsbezirksgrenzen
- Grenzen der kreisfreien Städte und Landkreise
- Grenzen der Gemeinden und gemeindefreien Gebiete
- WÜRZBURG Sitz der Regierung
- Schweinfurt Kreisfreie Stadt
- Sulzheim Gemeinde
- Gemeindefreie Gebiete

31. Zweitstimmenanteil der jeweils stärksten Partei  
in den Gemeinden Schwabens  
in Prozent



## Veröffentlichungen zur Wahl zum 17. Deutschen Bundestag in Bayern 2009

---

Bestellnummer	Titel	Erscheinungstermin
B71003	<b>Vergleichszahlen, Abgeordnete</b>	Februar 2009
B71103	<b>Terminkalender</b>	April 2009
B71113	<b>Wahlleiter</b>	Februar 2009
B71203	<b>Wahlvorschläge, Bewerber</b>	August 2009
B71303	<b>Vorläufiges Ergebnis</b>	Montag nach dem Wahltag
B71413	<b>Endgültiges Ergebnis</b>	Oktober 2009
B71423	<b>Endgültiges Ergebnis</b> Regionalergebnisse	März 2010
B71433	<b>Bundestagswahlen in Bayern 1949 bis 2009</b>	November 2009
B71443	<b>Endgültiges Ergebnis</b> Text, Tabellen, Schaubilder	ca. Mai 2010
B71503	<b>Repräsentative Wahlstatistik</b>	Januar 2010

## Landtags-, Bundestags- und Europawahlen in Bayern seit 1946

---

Bestellnummer	Titel
B70012	Je Regionaleinheit (G, K, R, Bayern)
B7001A	Für alle 2056 Gemeinden sowie, aufsummiert, für Landkreise, Regierungsbezirke und Bayern

### Bestellungen

---

Sämtliche Veröffentlichungen können bei der Verkaufsstelle des Bayerischen Landesamts für Statistik und Datenverarbeitung, Neuhauser Str. 8, 80331 München bezogen werden.  
E-Mail: [vertrieb@statistik.bayern.de](mailto:vertrieb@statistik.bayern.de)  
Fax: 089 2119-457

### Internet

---

Unter <http://www.wahlen.bayern.de> finden Sie umfangreiche Informationen zu Wahlen in Bayern.

